

# Thüringen-Atlas

Wirtschaft

---

Ausgabe 2016

# Thüringen-Atlas Wirtschaft

## Vorwort

Grafische Darstellungen machen Strukturen und Entwicklungen im Wortsinn „augenfällig“. Um das traditionelle, tabellen- und textorientierte Veröffentlichungsprogramm durch eine visuelle Variante zu erweitern, veröffentlichte das Thüringer Landesamt für Statistik im Jahr 1999 erstmals seinen „Thüringen-Atlas“, eine thematisch vielfältige Sammlung von Kartenblättern. Der Thüringen-Atlas wird nach wie vor jährlich aktualisiert und ergänzt.

Die Art und Weise der Darstellung, nämlich regionale statistische Informationen unter weitestgehendem Verzicht auf Texte und Tabellen allein anhand von (karto)grafischen Darstellungen zu präsentieren, fand breite Zustimmung in der Öffentlichkeit. Im Jahre 2001 erfolgte dann die erste thematisch spezialisierte Veröffentlichung in Gestalt des Atlases „Landwirtschaft in Thüringen“. Dieser Atlas veranschaulicht jeweils ausgewählte Ergebnisse der in vierjährigem Abstand durchgeführten Agrarstrukturerhebung.

2008 konnte der Öffentlichkeit erstmals der Atlas „Finanzen und Personal der Kommunen“ vorgestellt werden, der jährlich neu aufgelegt wird und Einnahmen, Ausgaben, Schulden und Personalsituation der Thüringer Gemeinden und Landkreise grafisch darstellt.

Im selben Jahr erschien die Ausgabe Nr. 1 des Themenatlases „Wirtschaft“. Er vereint Indikatoren aus den unterschiedlichsten Statistiken, die geeignet erscheinen, wirtschaftliche Strukturen und Entwicklungen in den Thüringer Kreisen und kreisfreien Städten aus unterschiedlichen Perspektiven abzubilden.

Für eine vertiefende Befassung mit den dargestellten statistischen Informationen empfehlen sich die einschlägigen Veröffentlichungen des Thüringer Landesamtes für Statistik bzw. das ständig aktualisierte Internetangebot unter [www.statistik.thueringen.de](http://www.statistik.thueringen.de).

Erfurt, Mai 2017

Die inhaltliche Auswahl für die vorliegende Kartensammlung wurde nach der Maßgabe getroffen, dass die Daten

a) auf Kreisebene vorhanden und zur kartografischen Veröffentlichung geeignet sind sowie

b) einen inhaltlichen Bezug zum wirtschaftlichen Geschehen haben.

Zu a): Für die Abbildung wirtschaftlicher Strukturen und Entwicklungen gibt es eine Vielzahl von Indikatoren. Gerade im Bereich der Wirtschaftsstatistiken kommt es jedoch aufgrund der geringen Fallzahlen im Land - und noch stärker ausgeprägt auf der Ebene der Kreise bzw. kreisfreien Städte - zu so genannten Dominanzfällen. Aus Gründen der statistischen Geheimhaltung dürfen solche Daten nicht veröffentlicht werden.

Zu b): Über die originären Wirtschaftsstatistiken hinaus fanden Themen Berücksichtigung, die erst auf den zweiten Blick Bezug zum Thema Wirtschaft haben. So soll z.B. die Karte „Bevölkerung, Bevölkerungsdichte und Flächennutzung“ einen Eindruck vermitteln, in welchem Umfeld sich Wirtschaft in Thüringen abspielt. Kommunale Finanzstatistik wird für gewöhnlich ebenfalls nicht dem Bereich der Wirtschaft zugeordnet, spiegelt aber dennoch die wirtschaftliche Leistungsfähigkeit einer Region wider. Der Bereich der Landwirtschaft bleibt in dieser Veröffentlichung hingegen ausgespart. Ihm ist ein eigener Atlas gewidmet.

Die in den einzelnen Kartenblättern verwendeten Begrifflichkeiten sind für die Interpretation der dargestellten Inhalte weitgehend selbsterklärend, sodass auf exakte Definitionen verzichtet worden ist. Bei Bedarf finden sich die Definitionen in den fachstatistischen Veröffentlichungen sowie im Internetangebot des Thüringer Landesamtes für Statistik ([www.statistik.thueringen.de](http://www.statistik.thueringen.de)).

Günter Kromholz  
Präsident des Thüringer Landesamtes für Statistik

## Kartenverzeichnis

1. Bevölkerung, Bevölkerungsdichte und Flächennutzung
2. Arbeitsmarkt und Beschäftigung: Sozialversicherungspflichtig Beschäftigte am Arbeitsort
3. Arbeitsmarkt und Beschäftigung: Sozialversicherungspflichtig Beschäftigte am Wohnort
4. Arbeitsmarkt und Beschäftigung: Pendlerverhalten der sozialversicherungspflichtig Beschäftigten
5. Arbeitsmarkt und Beschäftigung: Arbeitslose und Arbeitslosenquoten
6. Volkswirtschaftliche Gesamtrechnungen: Bruttowertschöpfung
7. Volkswirtschaftliche Gesamtrechnungen: Arbeitnehmerentgelt
8. Volkswirtschaftliche Gesamtrechnungen: Verfügbares Einkommen der privaten Haushalte
9. Unternehmen und Arbeitsstätten: Gewerbeanmeldungen und -abmeldungen
10. Unternehmen und Arbeitsstätten: Betriebe und Beschäftigte – Auszug aus dem Unternehmensregister
11. Unternehmen und Arbeitsstätten: Unternehmensinsolvenzen
12. Bergbau und Verarbeitendes Gewerbe: Betriebe
13. Bergbau und Verarbeitendes Gewerbe: Beschäftigte
14. Bergbau und Verarbeitendes Gewerbe: Umsatz
15. Bergbau und Verarbeitendes Gewerbe: Bruttolohn und -gehalt
16. Bergbau und Verarbeitendes Gewerbe: Energieverbrauch
17. Bergbau und Verarbeitendes Gewerbe: Bruttoanlageinvestitionen
18. Baugewerbe: Betriebe
19. Baugewerbe: Beschäftigte
20. Baugewerbe: Umsatz
21. Bautätigkeit: Gemeldete fertig gestellte Nichtwohngebäude (Neubau)
22. Tourismus: Gästekünfte und Übernachtungen
23. Kommunale Finanzen: Gewerbesteuerhebesätze nach Gemeinden
24. Kommunale Finanzen: Gewerbesteuerhebesätze und Gewerbesteuer (brutto) der Gemeinden nach Kreisen
25. Kommunale Finanzen: Ausgewählte Steuereinnahmen der Gemeinden
26. Steuern: Umsatzsteuerpflichtige und deren steuerbarer Umsatz für Lieferungen und Leistungen

## Herausgeber

Thüringer Landesamt für Statistik  
Europaplatz 3, 99091 Erfurt  
Postfach 90 01 63, 99104 Erfurt

Telefax: 03 61 37-84 699  
E-Mail: [auskunft@statistik.thueringen.de](mailto:auskunft@statistik.thueringen.de)  
Internet: [www.statistik.thueringen.de](http://www.statistik.thueringen.de)

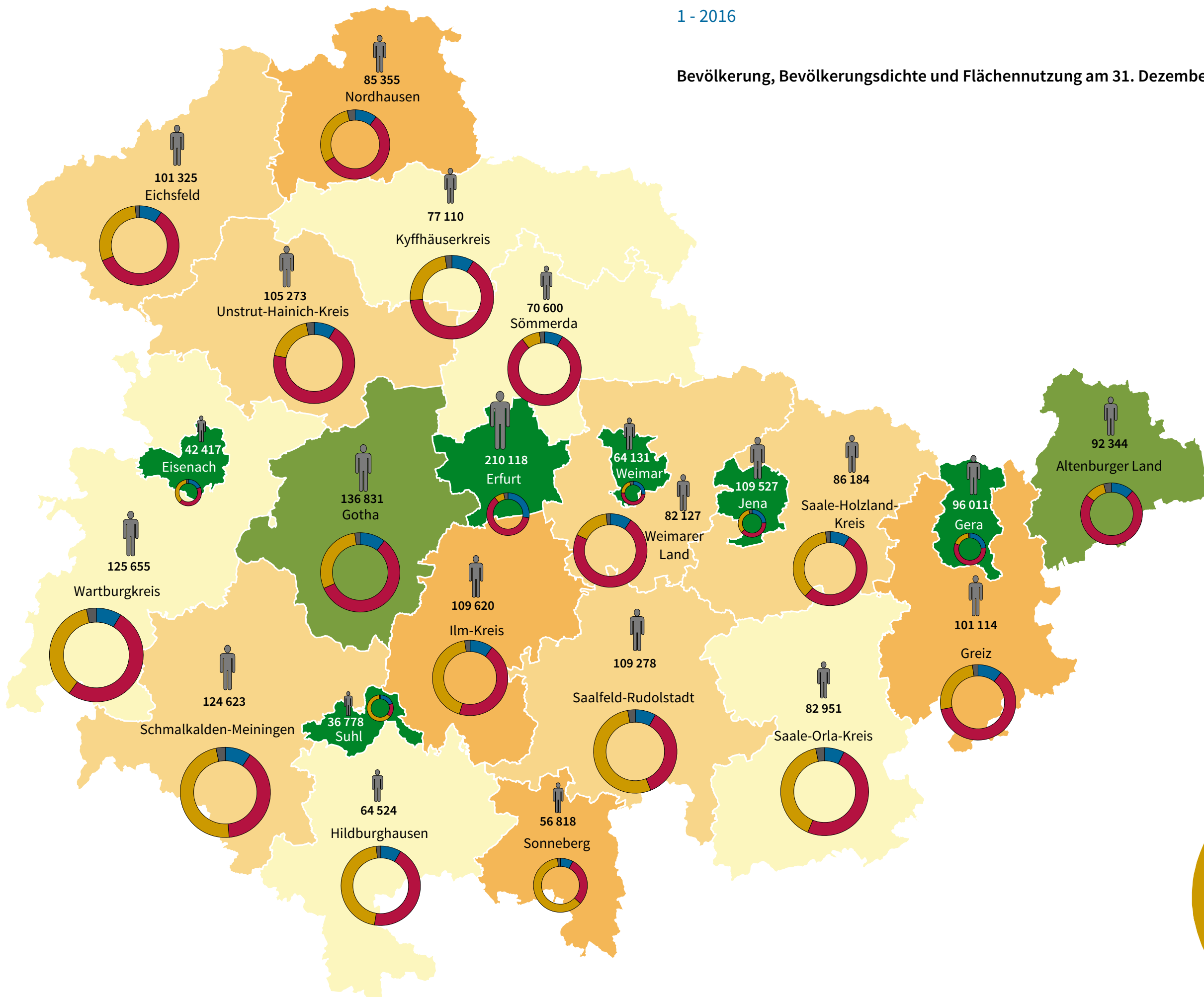
Bestellnummer: 40 506  
Preis: 15,00 EUR

Auskunft erteilt:  
Referat Veröffentlichungen, Analysen,  
Auskunftsdiens, Bibliothek, Archiv


Telefon: 03 61 37-84 642 / 84 647  
Foto: © Imagemaker - Fotolia.com

1 - 2016

Bevölkerung, Bevölkerungsdichte und Flächennutzung am 31. Dezember 2015



Einwohner je km²

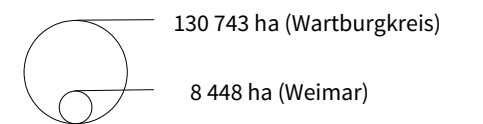
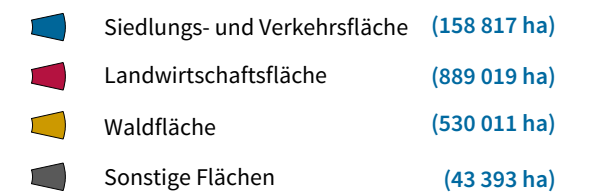


Kreisfreie Städte: 675  
Landkreise: 105

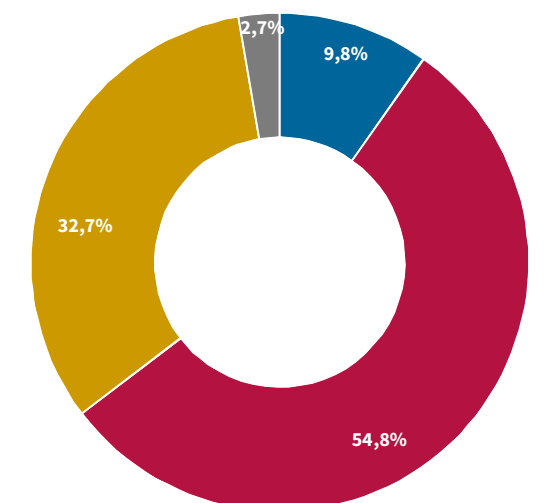
Bevölkerung (2 170 714)

Flächennutzung

Bodenfläche: 1 620 238 ha



Flächennutzung in Thüringen

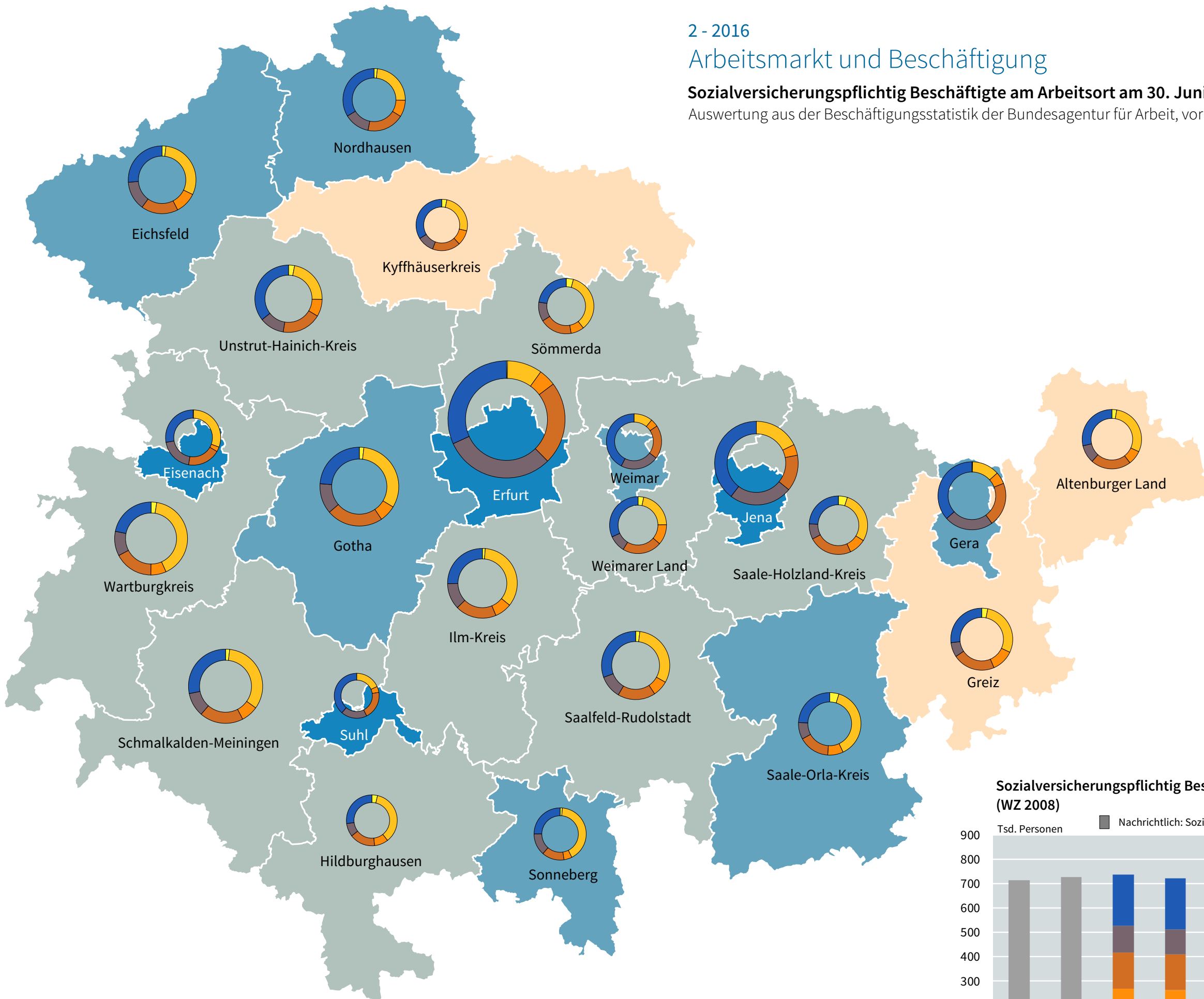


2 - 2016

# Arbeitsmarkt und Beschäftigung

## Sozialversicherungspflichtig Beschäftigte am Arbeitsort am 30. Juni 2016

Auswertung aus der Beschäftigungsstatistik der Bundesagentur für Arbeit, vorläufige Angaben



### Sozialversicherungspflichtig Beschäftigte je 1 000 Einwohner

- unter 300
- 300 bis unter 350
- 350 bis unter 400
- 400 und mehr

Minimum: 267,5 (Kyffhäuserkreis)  
Maximum: 564,0 (Eisenach)

Thüringen: 367,8

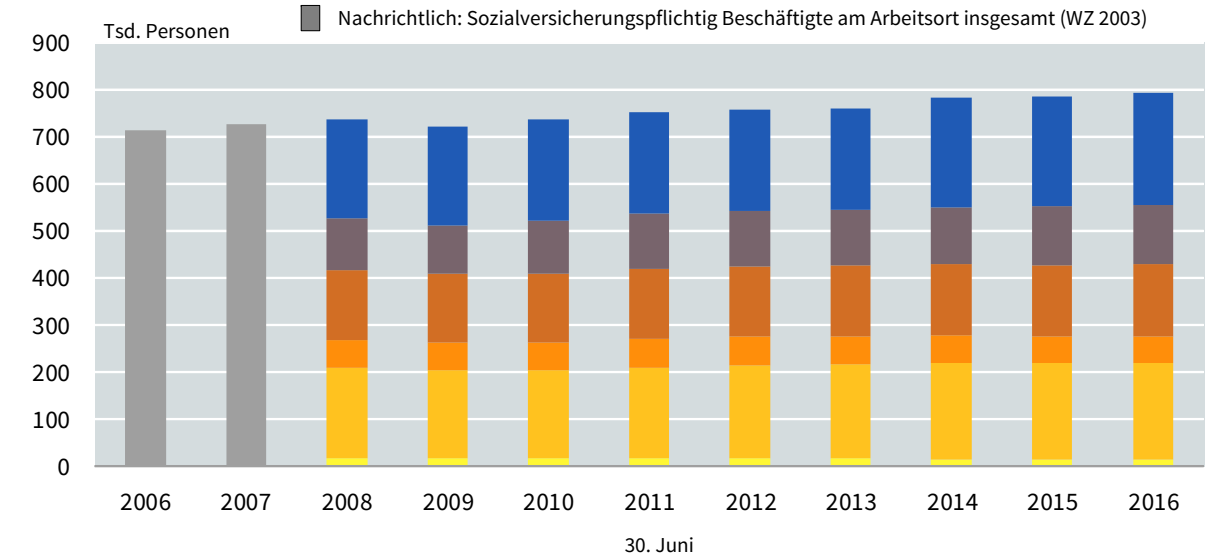
### Sozialversicherungspflichtig Beschäftigte nach Wirtschaftsbereichen (WZ 2008)

- Land- und Forstwirtschaft; Fischerei
- Produzierendes Gewerbe
- Baugewerbe
- Handel, Gastgewerbe und Verkehr
- Erbringung von Unternehmensdienstleistungen
- Erbringung von öffentlichen und privaten Dienstleistungen

Minimum: 15,7 Tsd. Personen (Suhl)  
Maximum: 106,6 Tsd. Personen (Erfurt)

Thüringen: 792,5 Tsd. Personen

### Sozialversicherungspflichtig Beschäftigte am Arbeitsort nach Wirtschaftsbereichen (WZ 2008)

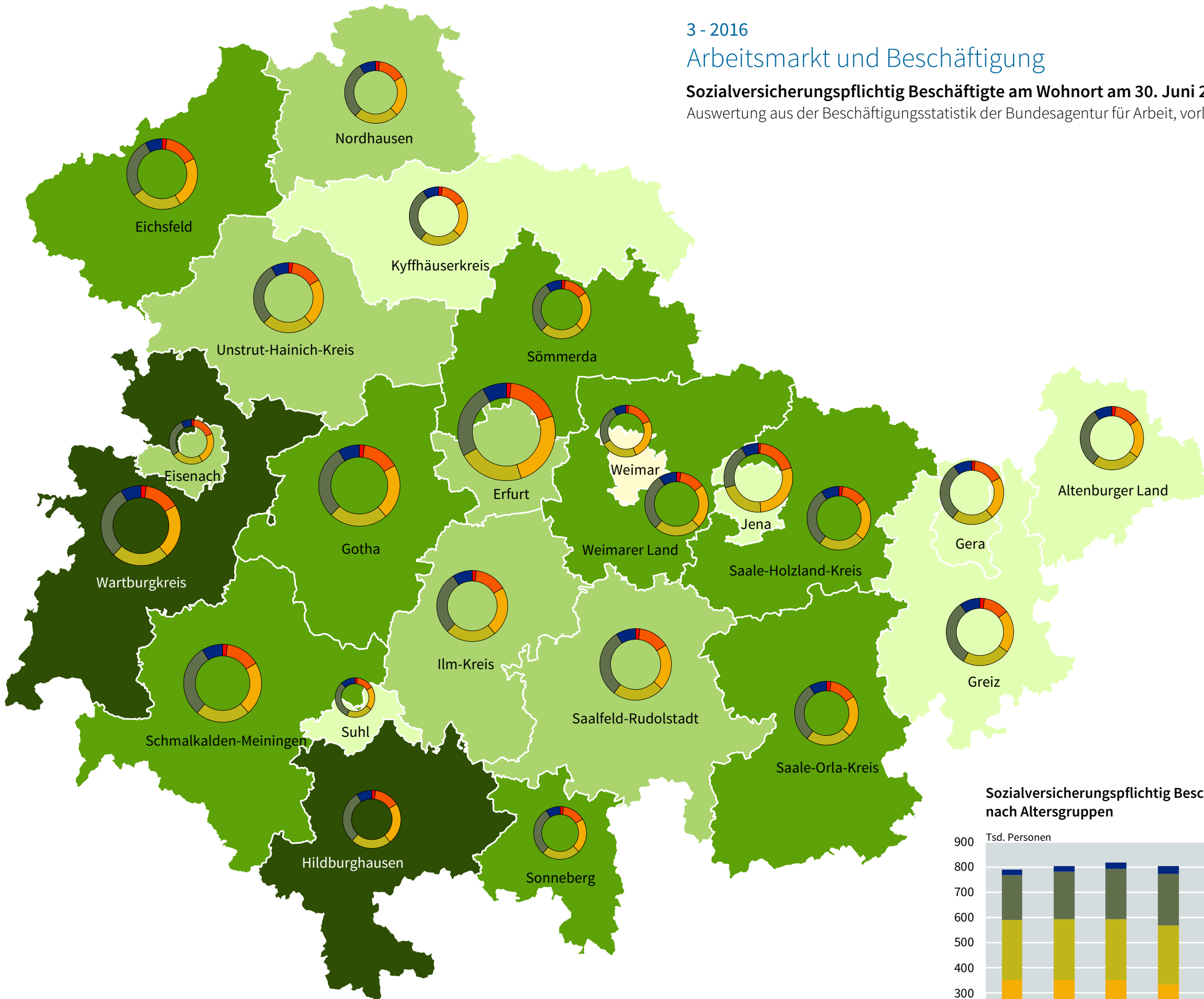


3 - 2016

# Arbeitsmarkt und Beschäftigung

## Sozialversicherungspflichtig Beschäftigte am Wohnort am 30. Juni 2016

Auswertung aus der Beschäftigungsstatistik der Bundesagentur für Arbeit, vorläufige Angaben



### Sozialversicherungspflichtig Beschäftigte je 1 000 Einwohner

- unter 360
- 360 bis unter 380
- 380 bis unter 400
- 400 bis unter 420
- 420 und mehr

Minimum: 354 (Weimar)  
Maximum: 439 (Hildburghausen)

Thüringen: 394

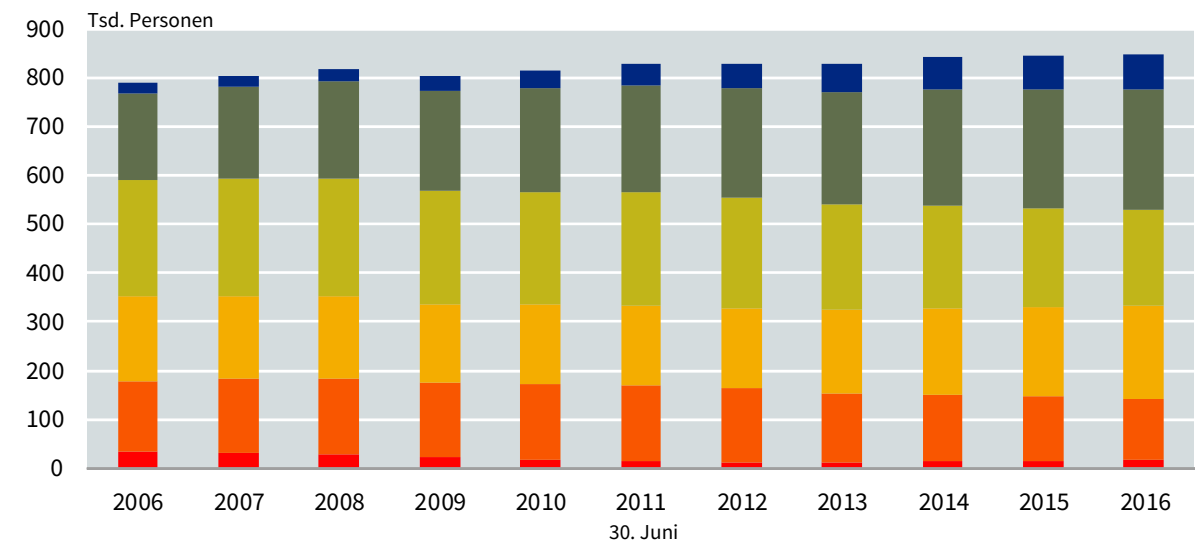
### Sozialversicherungspflichtig Beschäftigte nach Altersgruppen

- unter 20
- 20 bis unter 30
- 30 bis unter 40
- 40 bis unter 50
- 50 bis unter 60
- 60 und mehr

Thüringen: 849,5 Tsd. Personen

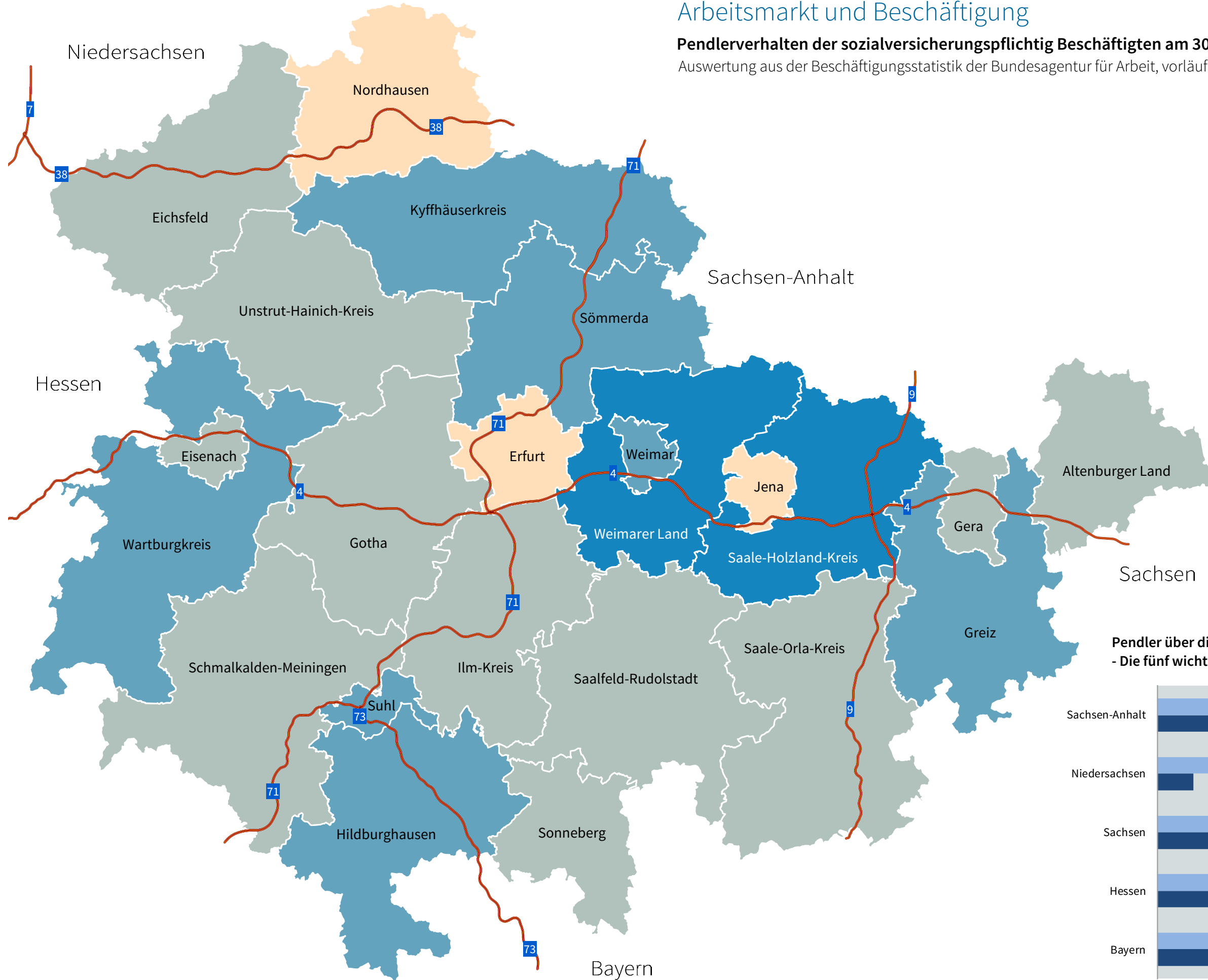
Minimum: 13,2 Tsd. Personen (Suhl)  
Maximum: 79,9 Tsd. Personen (Erfurt)

### Sozialversicherungspflichtig Beschäftigte am Wohnort nach Altersgruppen

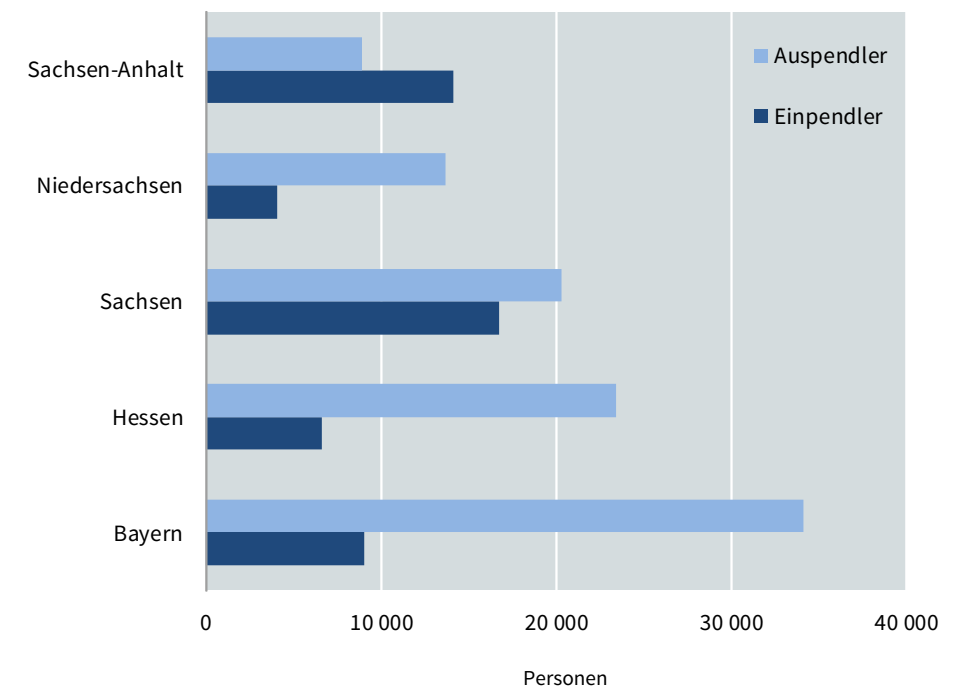


4 - 2016  
Arbeitsmarkt und Beschäftigung

**Pendlerverhalten der sozialversicherungspflichtig Beschäftigten am 30. Juni 2015**  
Auswertung aus der Beschäftigungsstatistik der Bundesagentur für Arbeit, vorläufige Angaben



**Pendler über die Landesgrenzen nach Ziel- und Herkunftsländern - Die fünf wichtigsten Ziel- und Herkunftsländer -**

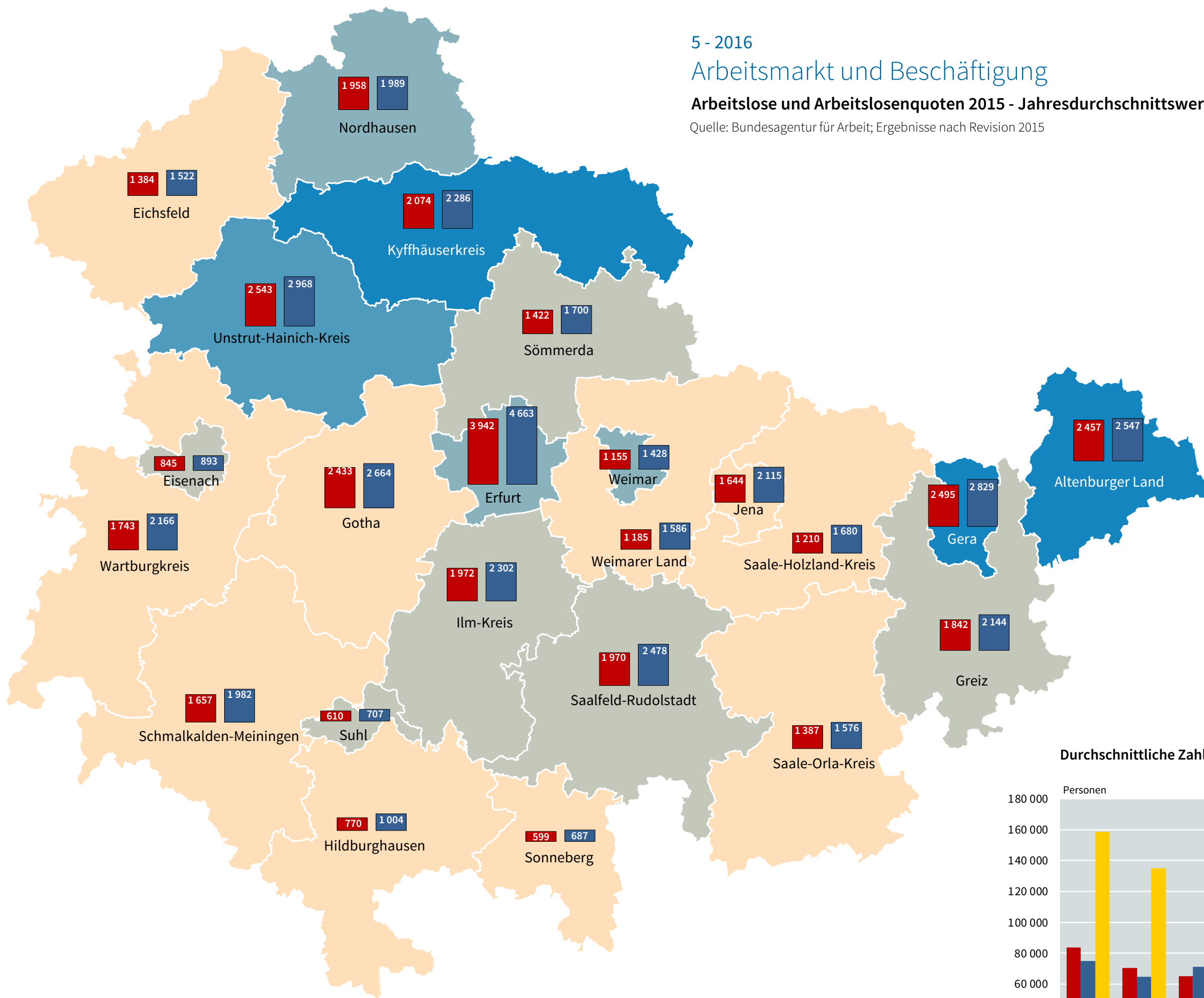


5 - 2016

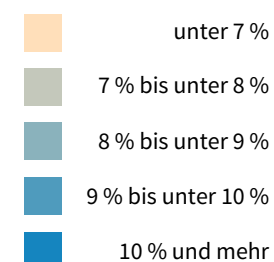
# Arbeitsmarkt und Beschäftigung

## Arbeitslose und Arbeitslosenquoten 2015 - Jahresdurchschnittswerte -

Quelle: Bundesagentur für Arbeit; Ergebnisse nach Revision 2015



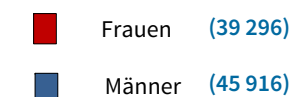
### Arbeitslosenquote - bezogen auf alle zivilen Erwerbspersonen -



Minimum: 4,2 % (Sonneberg)  
Maximum: 10,9 % (Gera)

Thüringen: 7,4 %

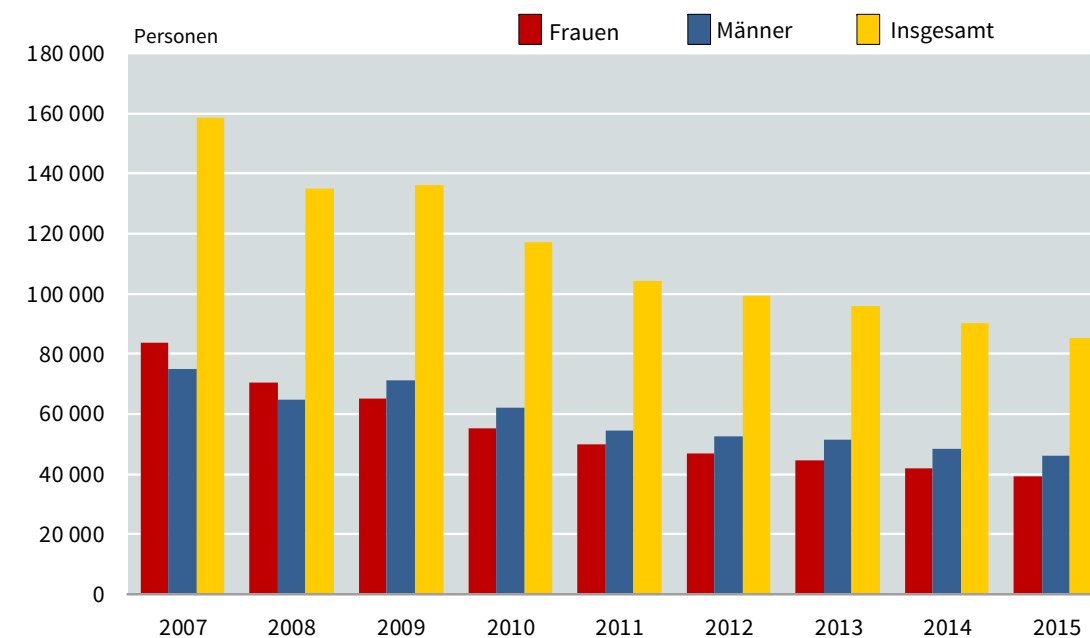
### Arbeitslose



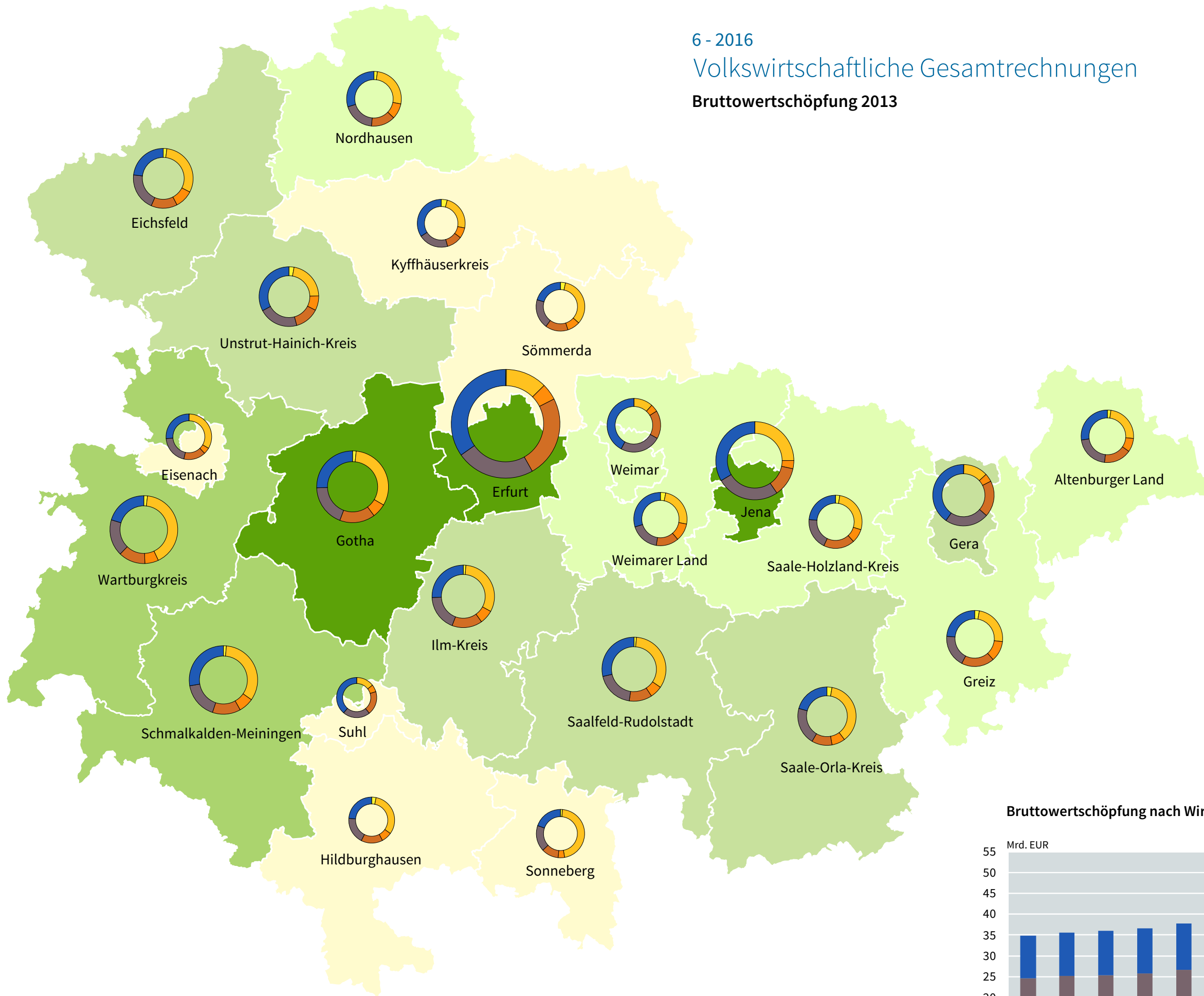
Minimum: 1 286 Personen (Sonneberg)  
Maximum: 8 605 Personen (Erfurt)

Thüringen: 85 212 Personen

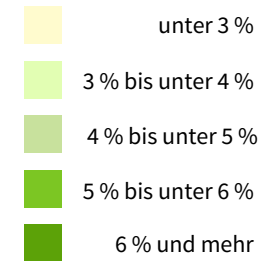
### Durchschnittliche Zahl der Arbeitslosen



6 - 2016  
 Volkswirtschaftliche Gesamtrechnungen  
 Bruttowertschöpfung 2013

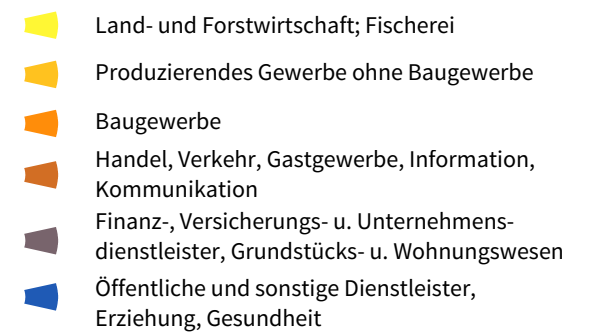


Anteil des Kreises an der  
 Bruttowertschöpfung insgesamt



Minimum: 1,9 % (Suhl)  
 Maximum: 13,9 % (Erfurt)

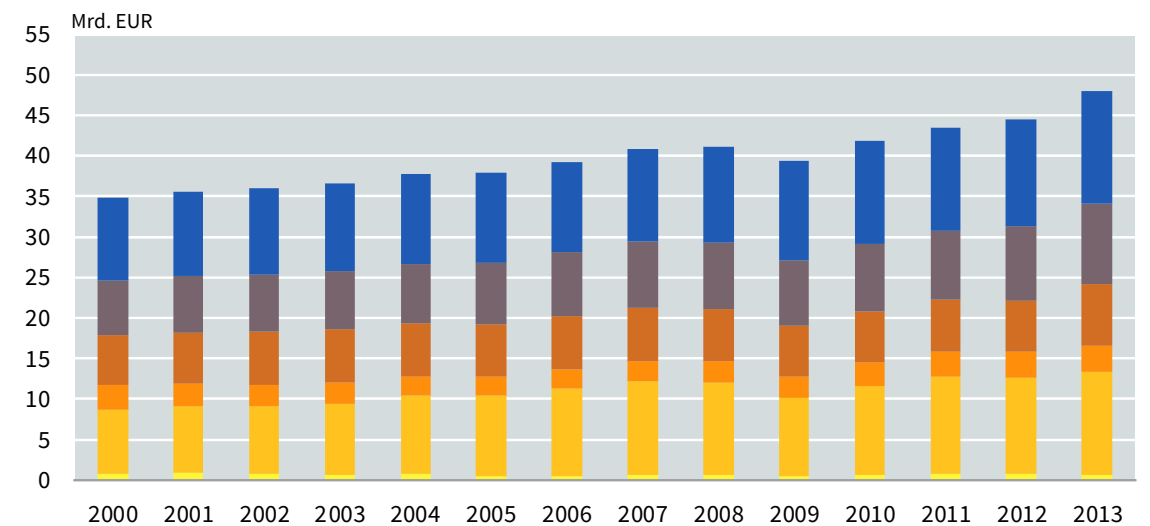
Bruttowertschöpfung  
 nach Wirtschaftsbereichen



Minimum: 0,9 Mrd. EUR (Suhl)  
 Maximum: 6,7 Mrd. EUR (Erfurt)

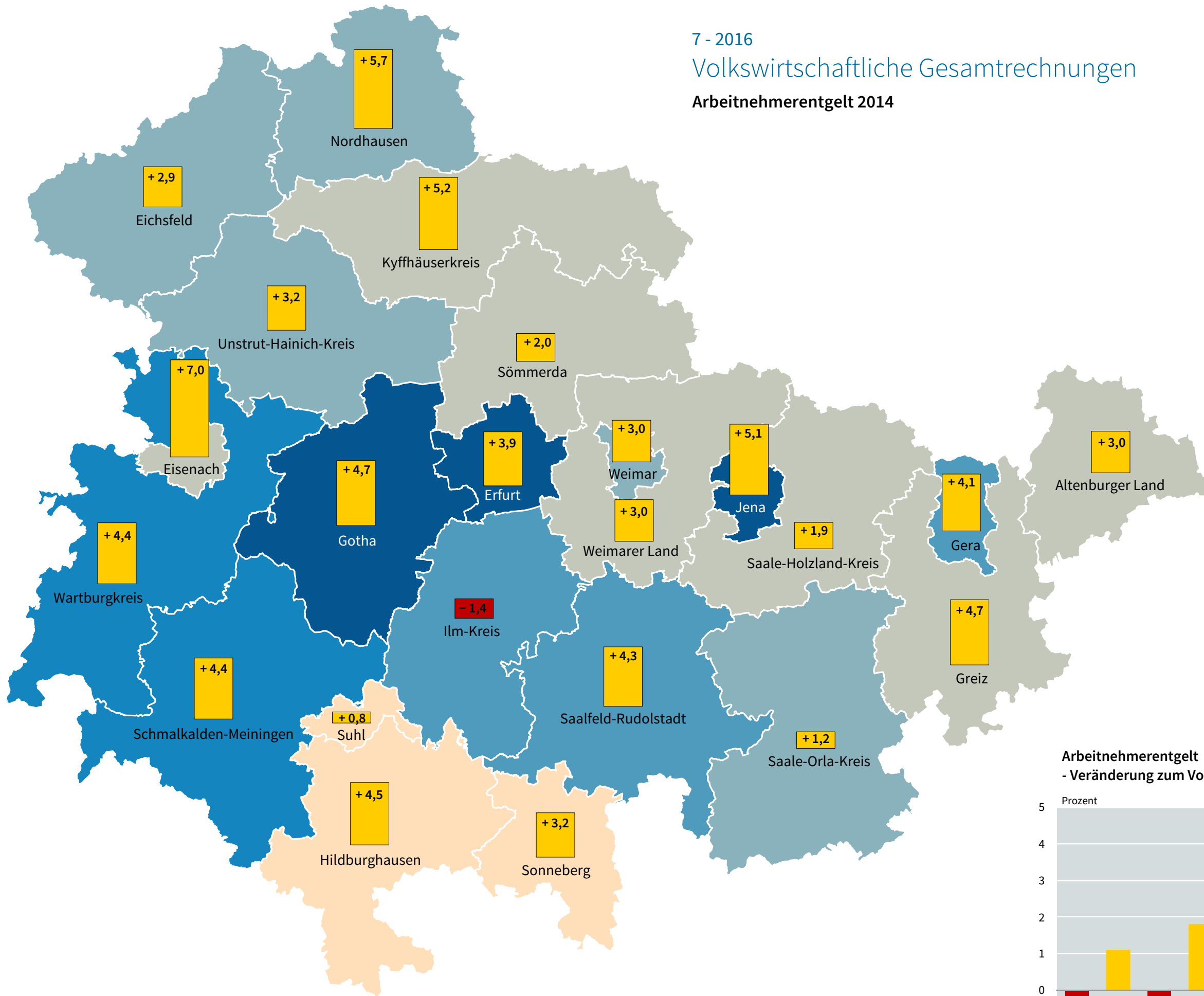
Thüringen: 48,0 Mrd. EUR

Bruttowertschöpfung nach Wirtschaftsbereichen (WZ 2008)

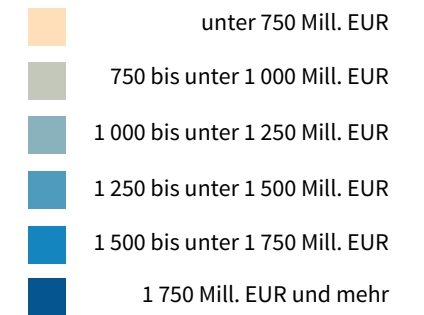




7 - 2016  
 Volkswirtschaftliche Gesamtrechnungen  
 Arbeitnehmerentgelt 2014



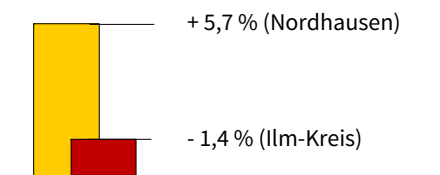
Arbeitnehmerentgelt



Minimum: 616 Mill. EUR (Suhl)  
 Maximum: 4 408 Mill. EUR (Erfurt)

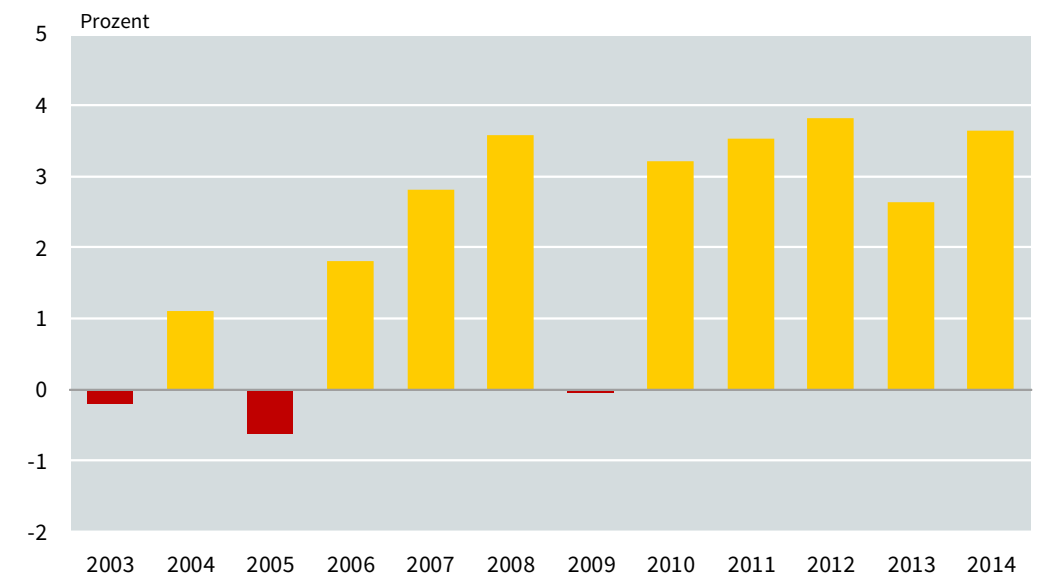
Thüringen: 29 232 Mill. EUR

Veränderung zum Vorjahr

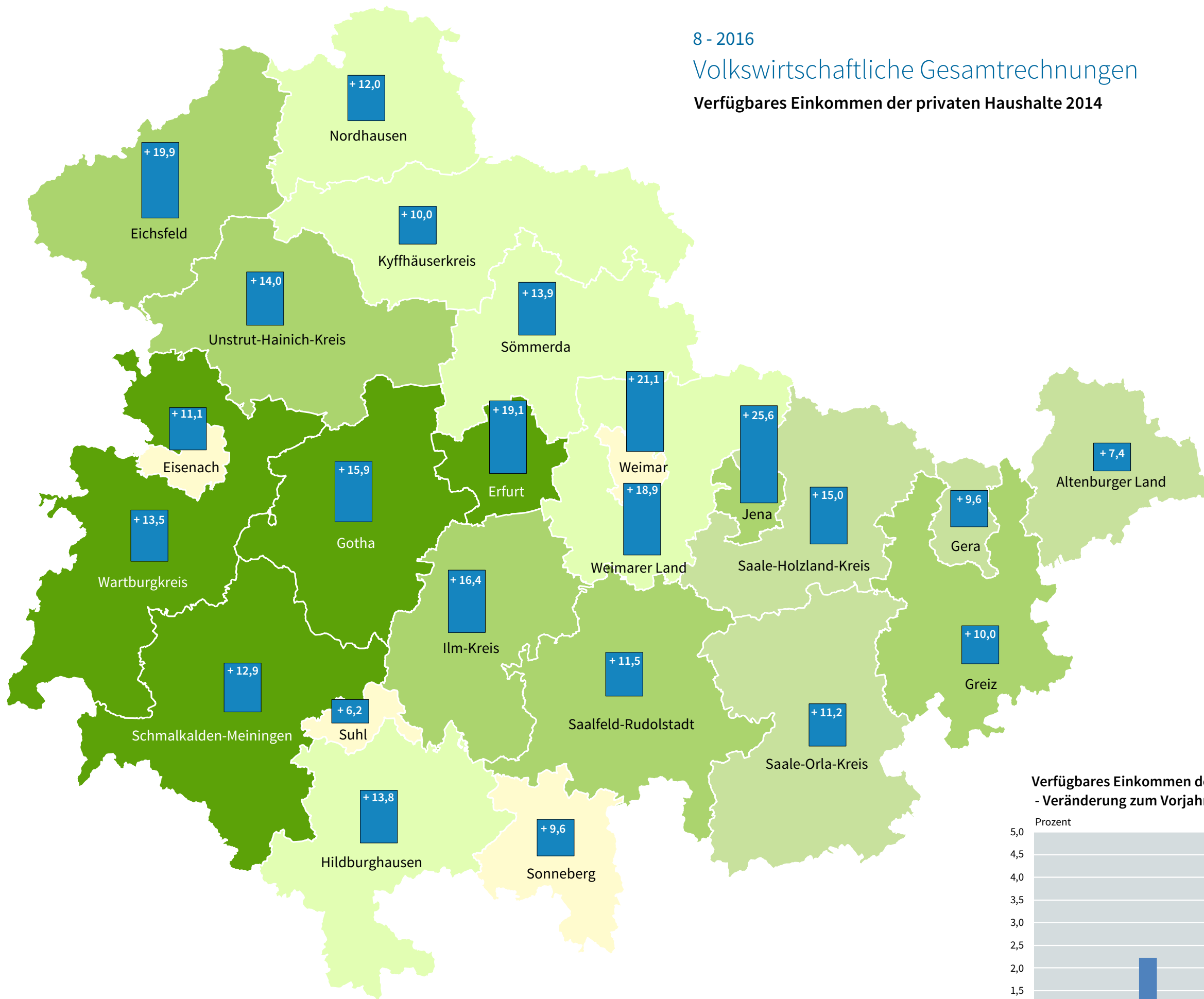


Vorläufige Ergebnisse  
 Berechnungsstand:  
 Kreise: August 2015  
 Land: August 2015

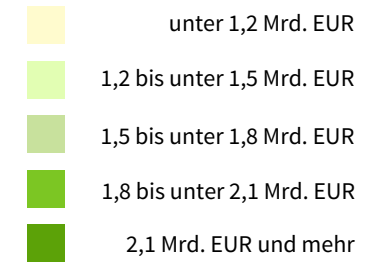
Arbeitnehmerentgelt  
 - Veränderung zum Vorjahr in Prozent -



8 - 2016  
 Volkswirtschaftliche Gesamtrechnungen  
 Verfügbares Einkommen der privaten Haushalte 2014



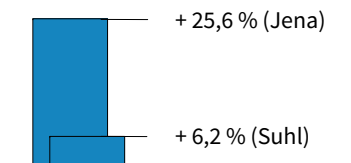
**Verfügbares Einkommen**



Minimum: 0,7 Mrd. EUR (Eisenach)  
 Maximum: 3,5 Mrd. EUR (Erfurt)

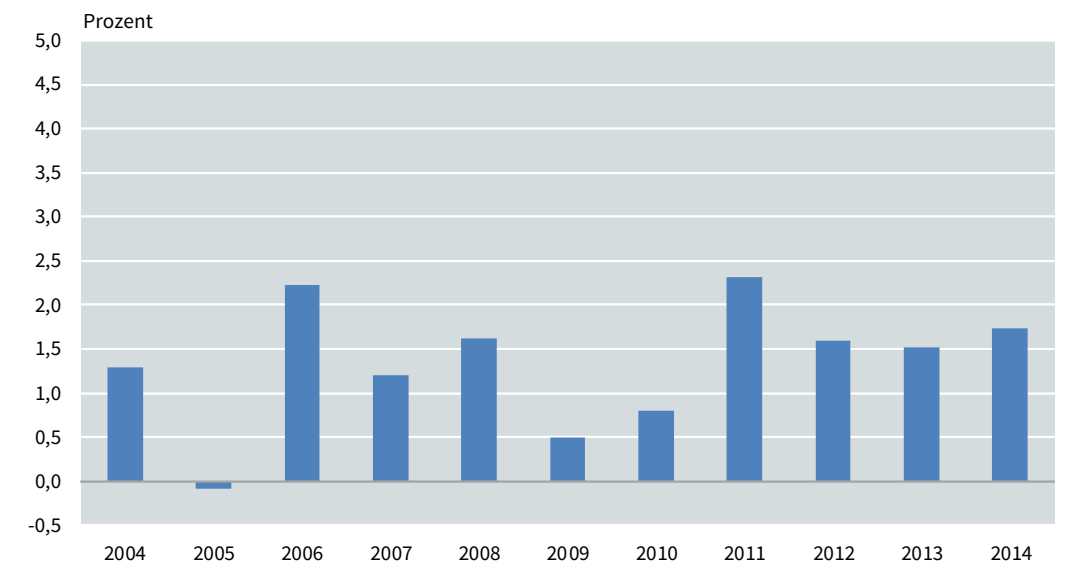
Thüringen: 38,7 Mrd. EUR

**Veränderung gegenüber 2004**

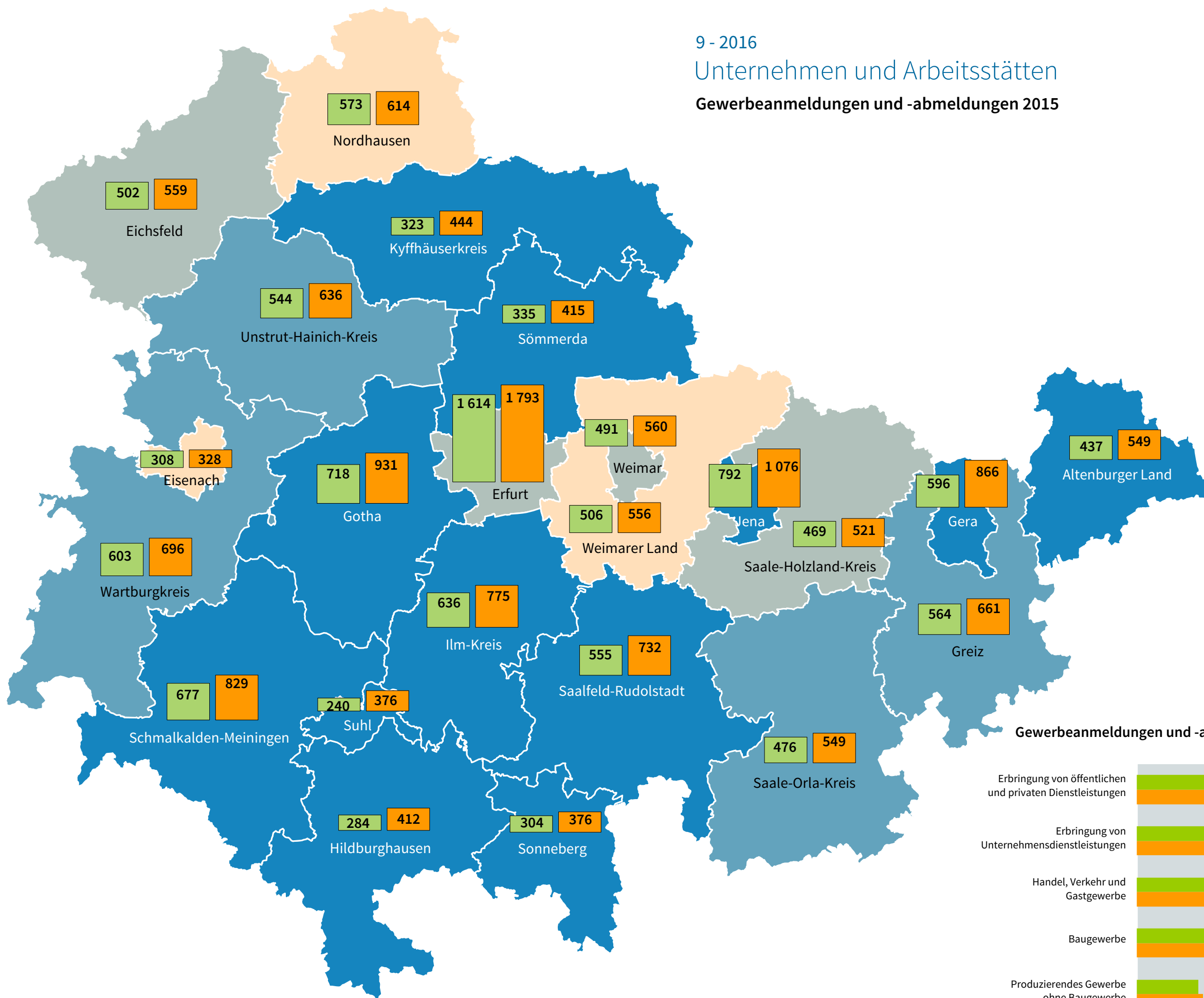


Vorläufige Ergebnisse  
 Berechnungsstand: Februar 2016

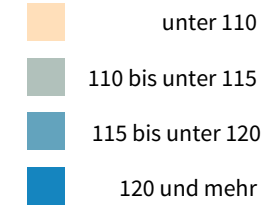
**Verfügbares Einkommen der privaten Haushalte  
 - Veränderung zum Vorjahr -**



9 - 2016  
 Unternehmen und Arbeitsstätten  
 Gewerbeanmeldungen und -abmeldungen 2015



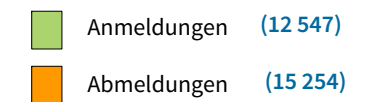
Abmeldungen  
 je 100 Anmeldungen



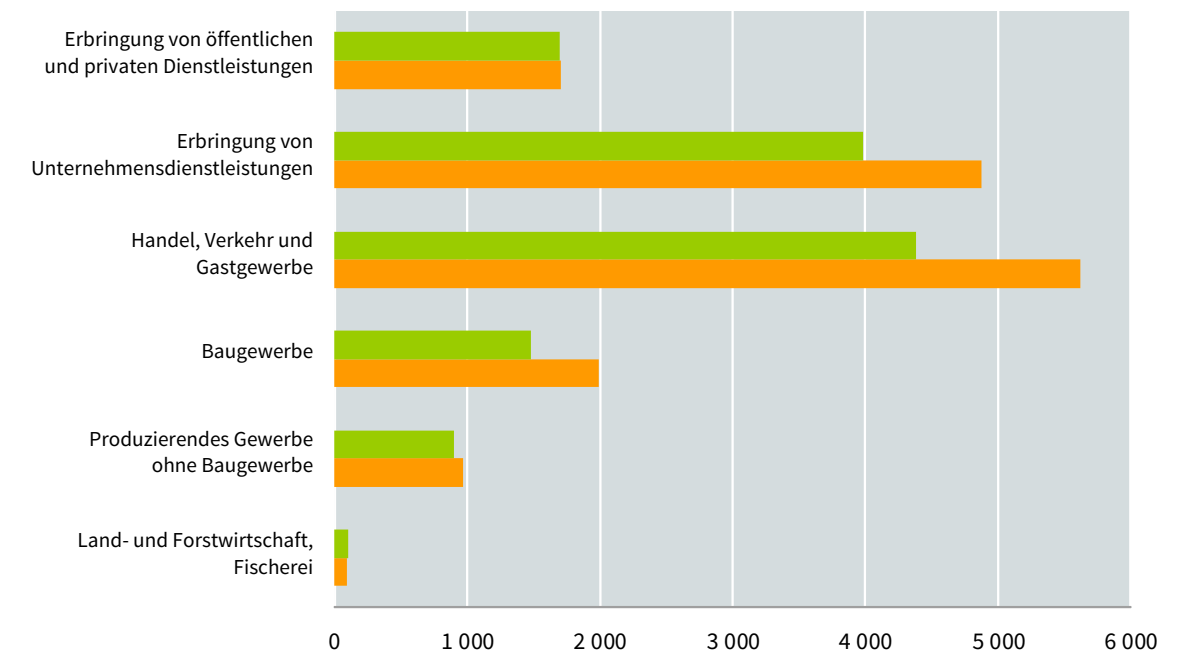
Minimum: 107 (Eisenach)  
 Maximum: 157 (Suhl)

Thüringen: 122

Gewerbeanzeigen

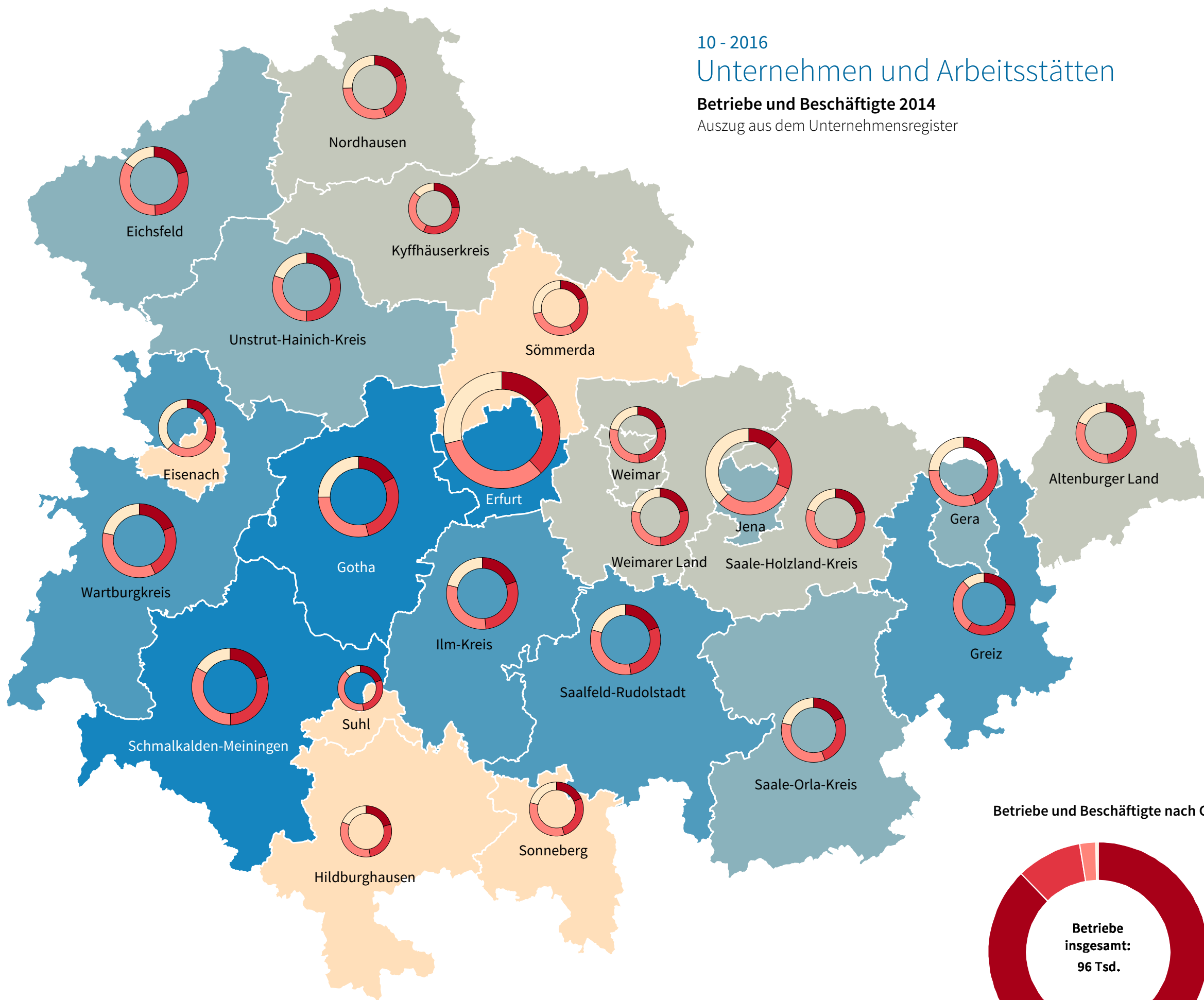


Gewerbeanmeldungen und -abmeldungen 2014 nach Wirtschaftsbereichen (WZ 2008)

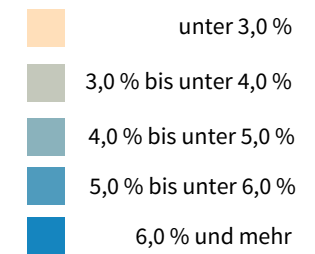


# 10 - 2016 Unternehmen und Arbeitsstätten

**Betriebe und Beschäftigte 2014**  
Auszug aus dem Unternehmensregister



### Anteil der Betriebe im Kreis an Thüringen insgesamt

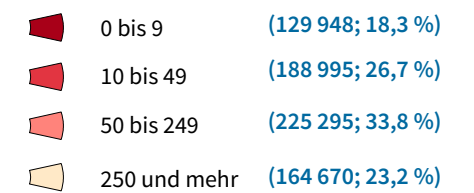


Minimum: 2,0 % (Suhl, Eisenach)  
Maximum: 10,5 % (Erfurt)

### Betriebe

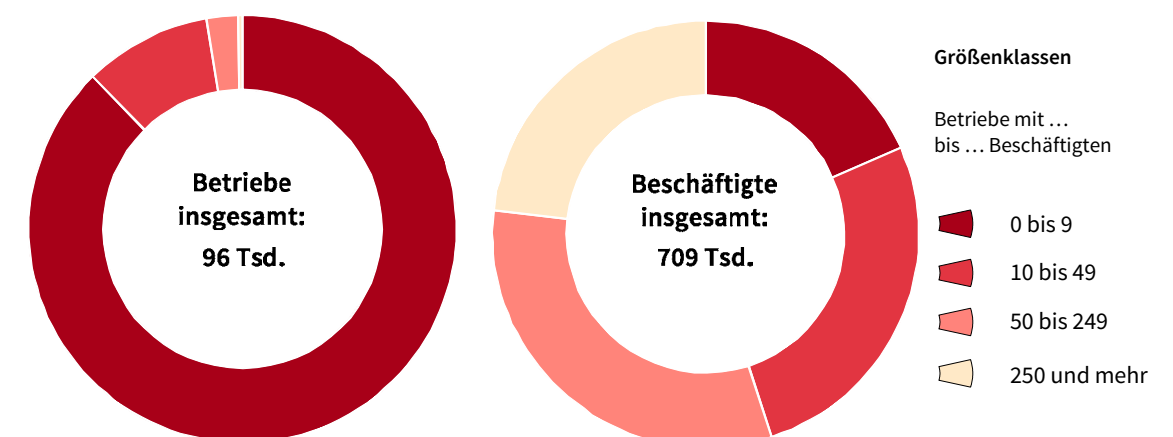
Thüringen: 95 843

### Beschäftigte in Betrieben mit ... bis ... Beschäftigten

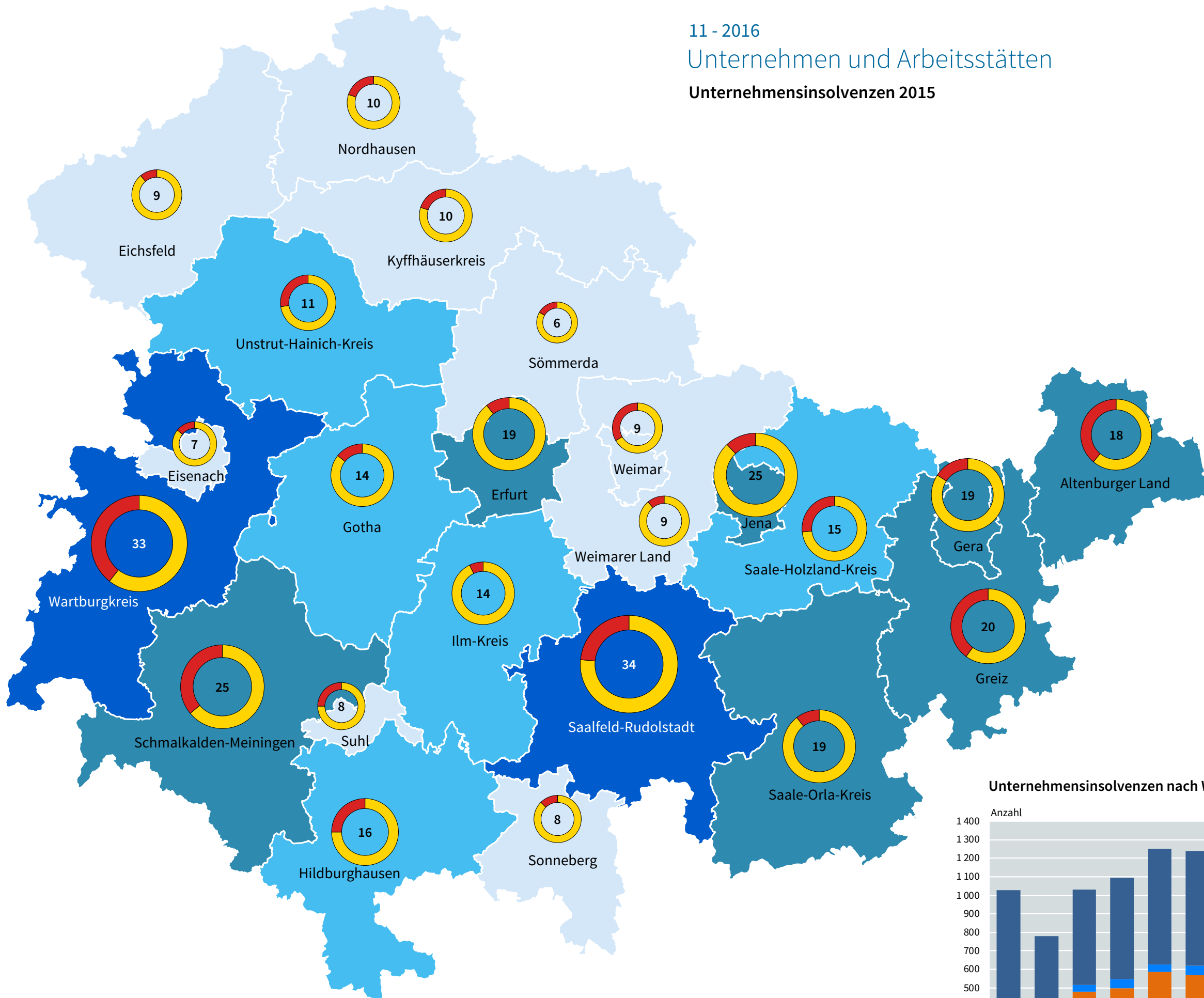


Zum Registerstand 29.02.2016 Betriebe mit sozialversicherungspflichtig Beschäftigten sowie Einbetriebsunternehmen mit sozialversicherungspflichtig Beschäftigten und/oder mit steuerbarem Umsatz aus Lieferungen und Leistungen im Berichtsjahr 2014 (einschließlich bereits zum 29.02.2016 wirtschaftlich inaktive Betriebe)

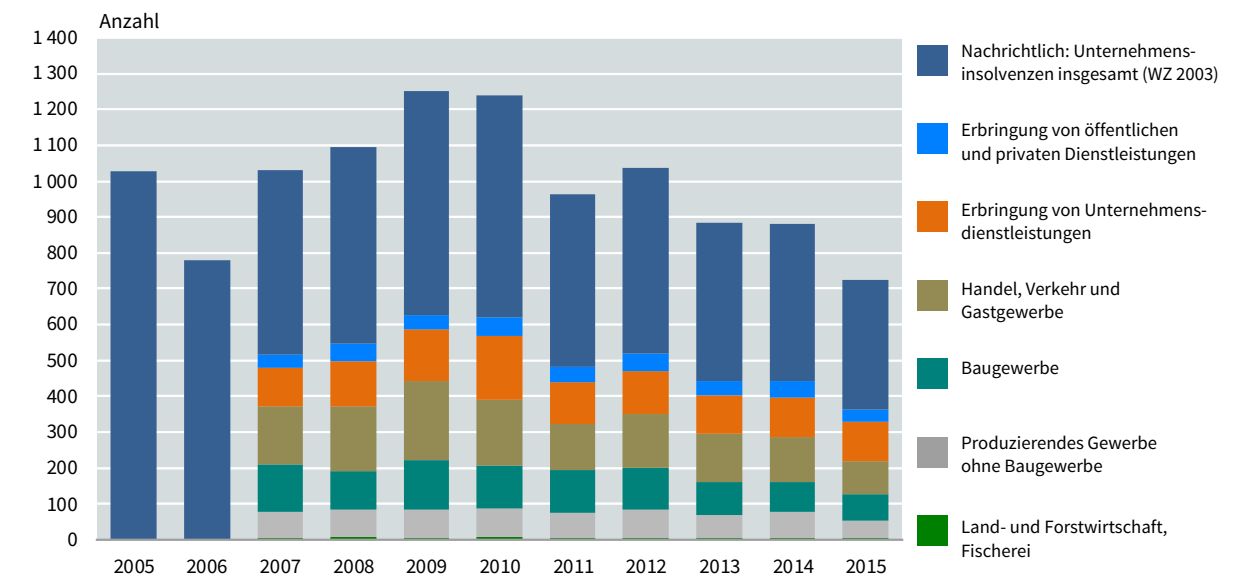
### Betriebe und Beschäftigte nach Größenklassen der Betriebe



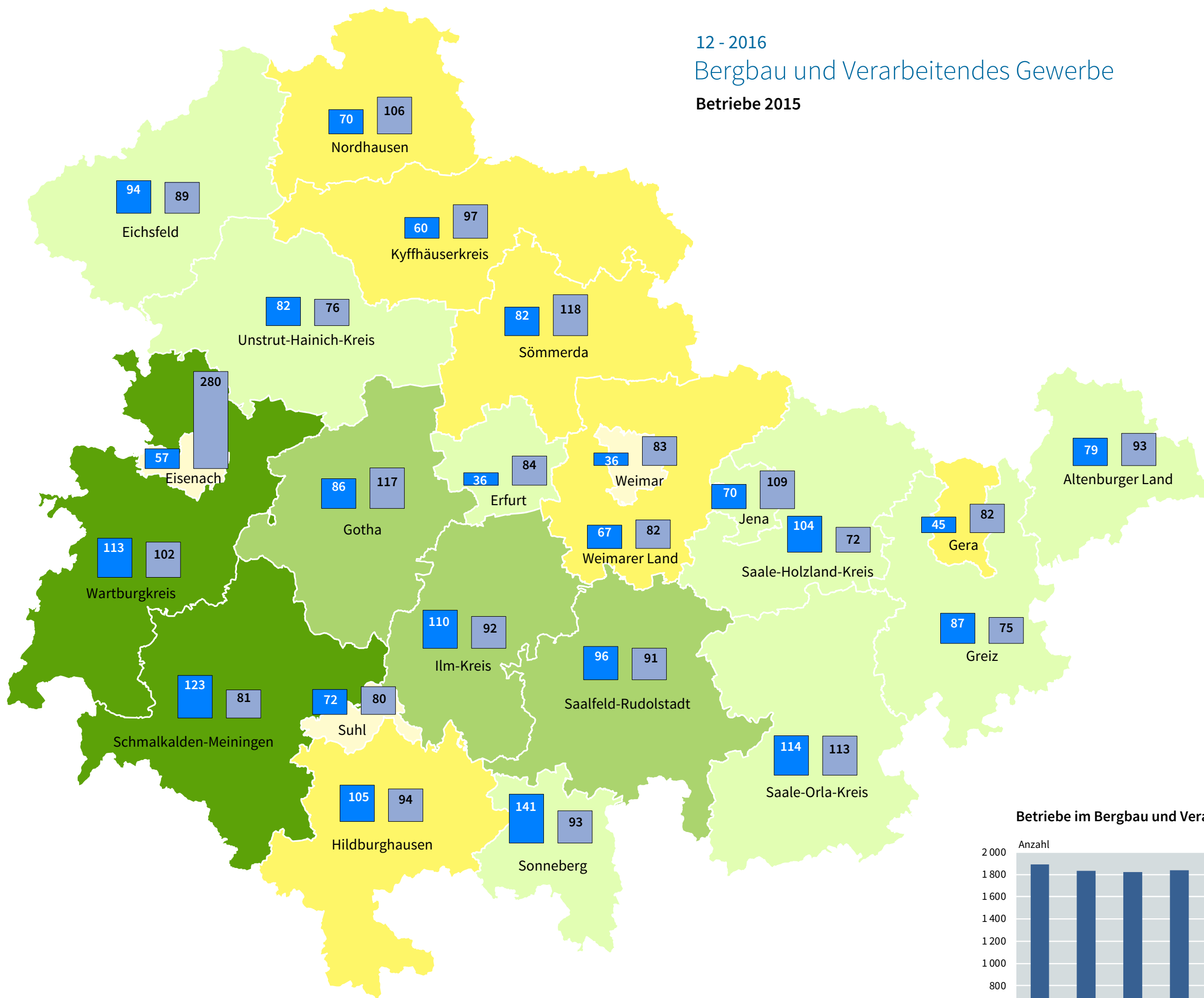
11 - 2016  
 Unternehmen und Arbeitsstätten  
 Unternehmensinsolvenzen 2015



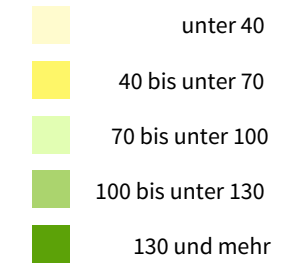
Unternehmensinsolvenzen nach Wirtschaftsbereichen (WZ 2008)



12 - 2016  
 Bergbau und Verarbeitendes Gewerbe  
 Betriebe 2015

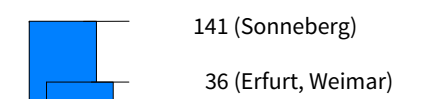


**Betriebe**



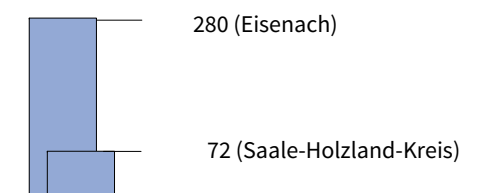
Thüringen: 1 790

**Betriebe je 100 000 Einwohner**



Thüringen: 82

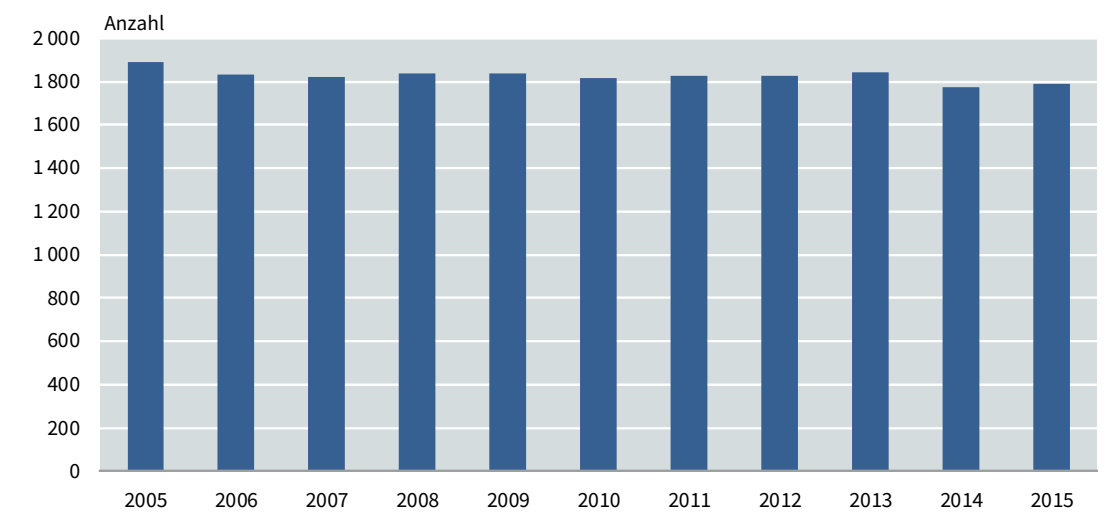
**Beschäftigte je Betrieb**



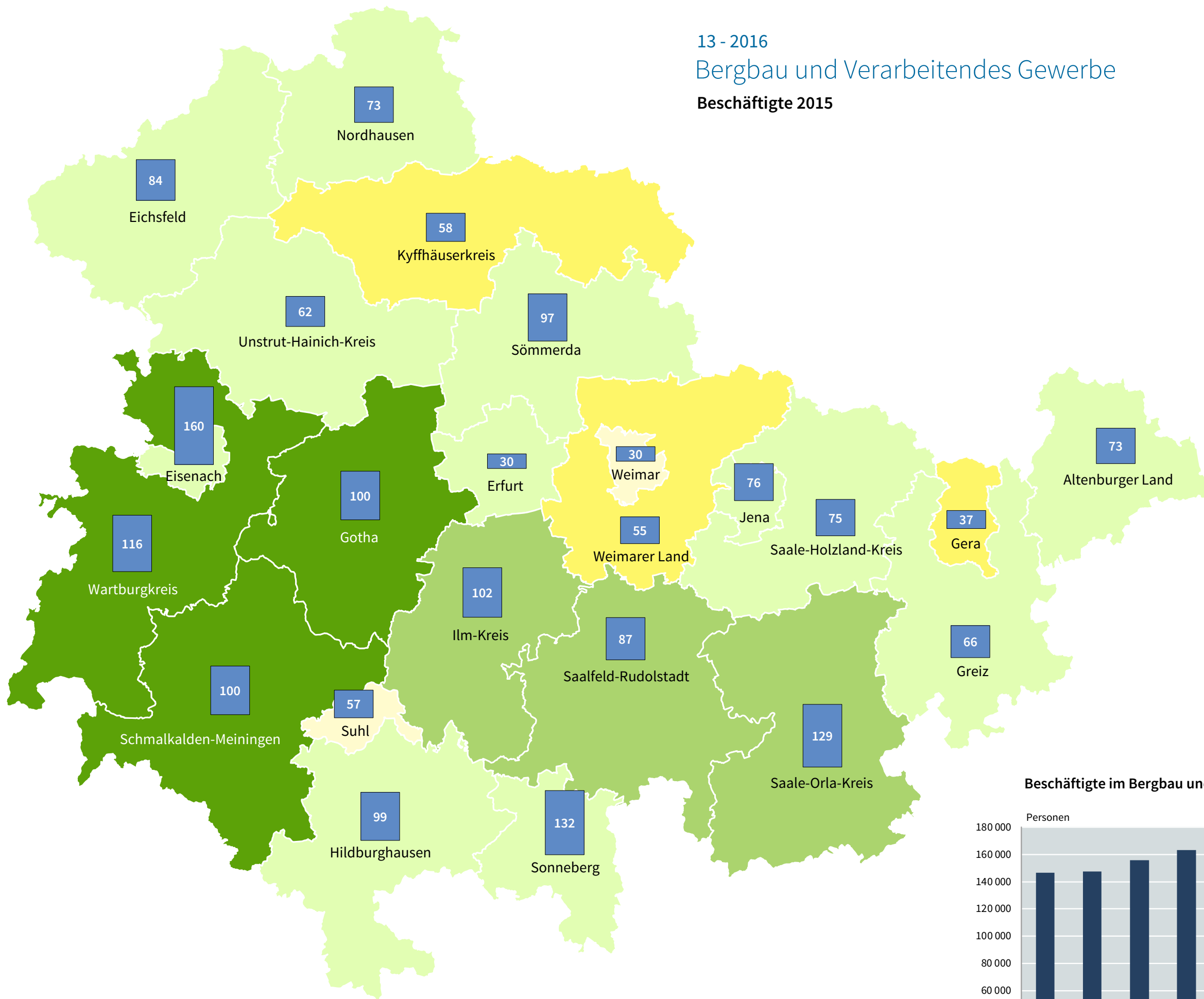
Thüringen: 95

Bis 2008 nach WZ 2003,  
 ab 2009 nach WZ 2008.

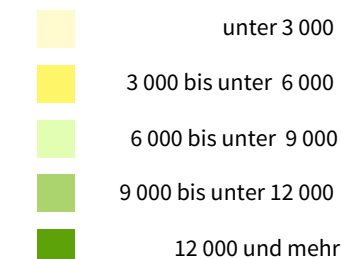
**Betriebe im Bergbau und Verarbeitenden Gewerbe**



13 - 2016  
Bergbau und Verarbeitendes Gewerbe  
Beschäftigte 2015

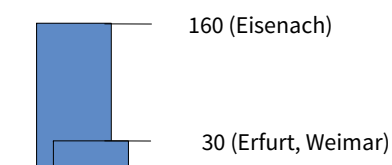


Beschäftigte



Thüringen: 168 527

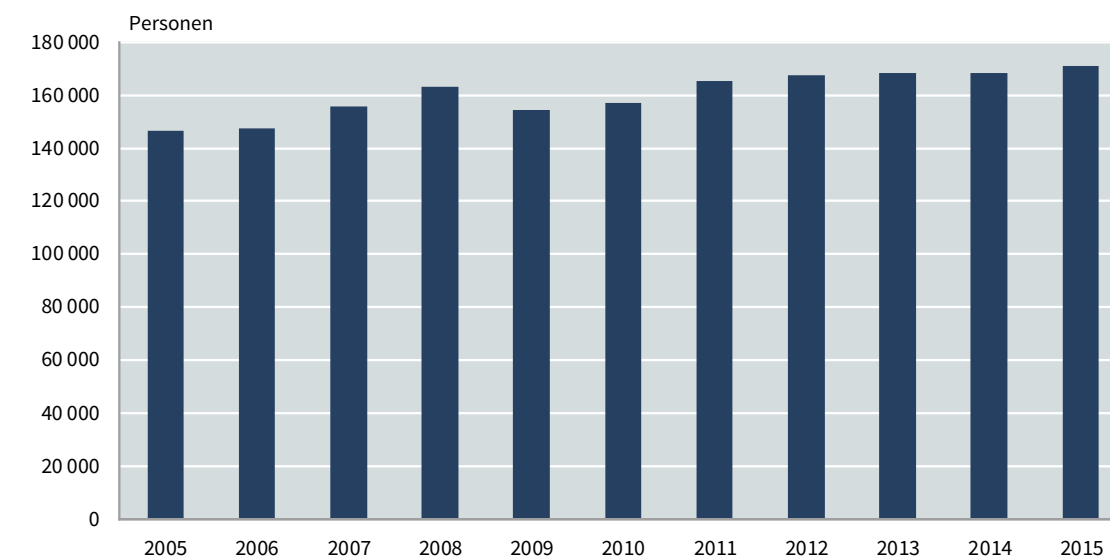
Beschäftigte je 1 000 Einwohner



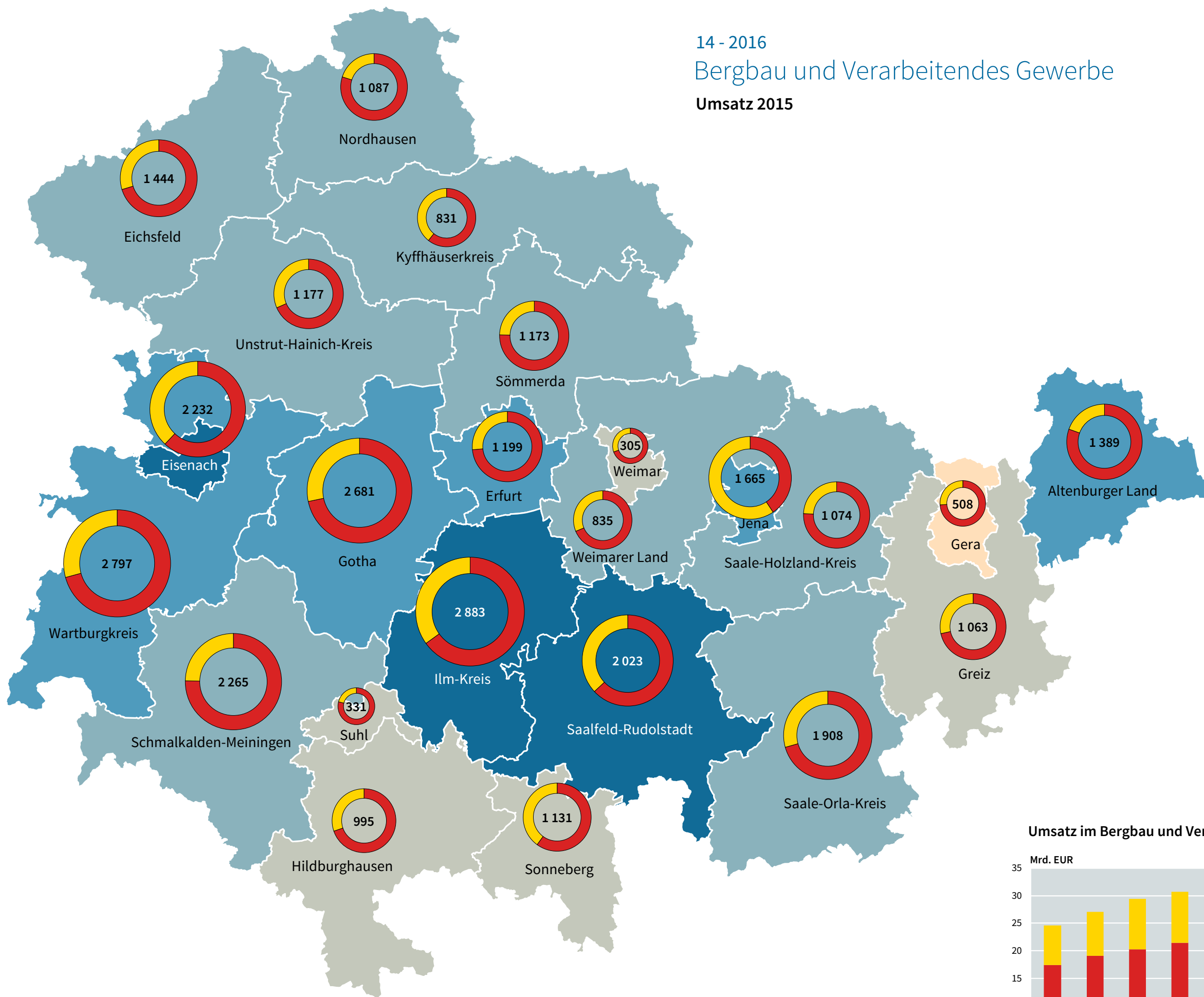
Thüringen: 79

Bis 2008 nach WZ 2003,  
ab 2009 nach WZ 2008.

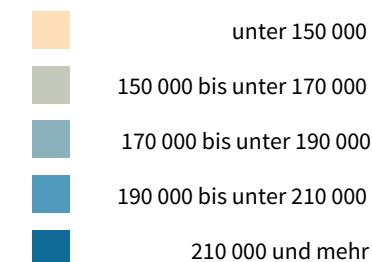
Beschäftigte im Bergbau und Verarbeitenden Gewerbe



14 - 2016  
Bergbau und Verarbeitendes Gewerbe  
Umsatz 2015



Umsatz je Beschäftigten in EUR



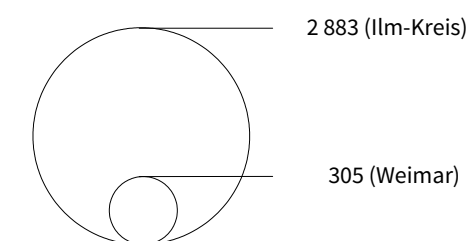
Minimum: 147 130 EUR (Gera)  
Maximum: 332 508 EUR (Eisenach)

Thüringen: 193 149

Umsatz in Mill. EUR

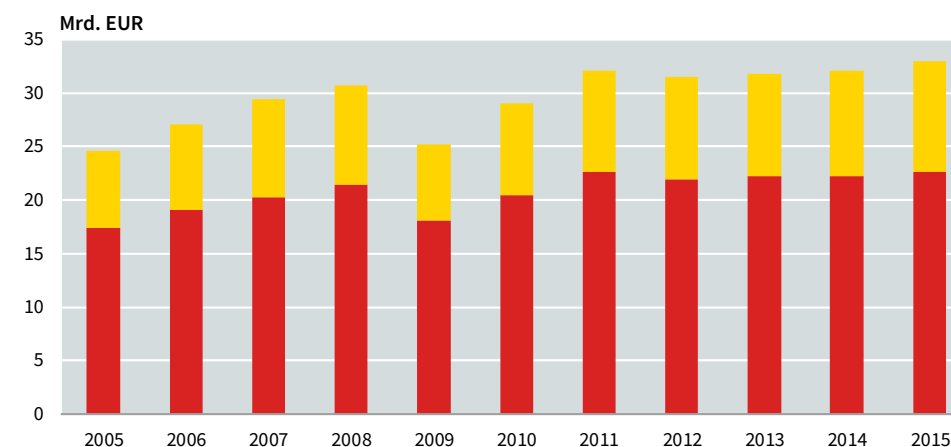


Umsatz insgesamt: 32 997 Mill. EUR



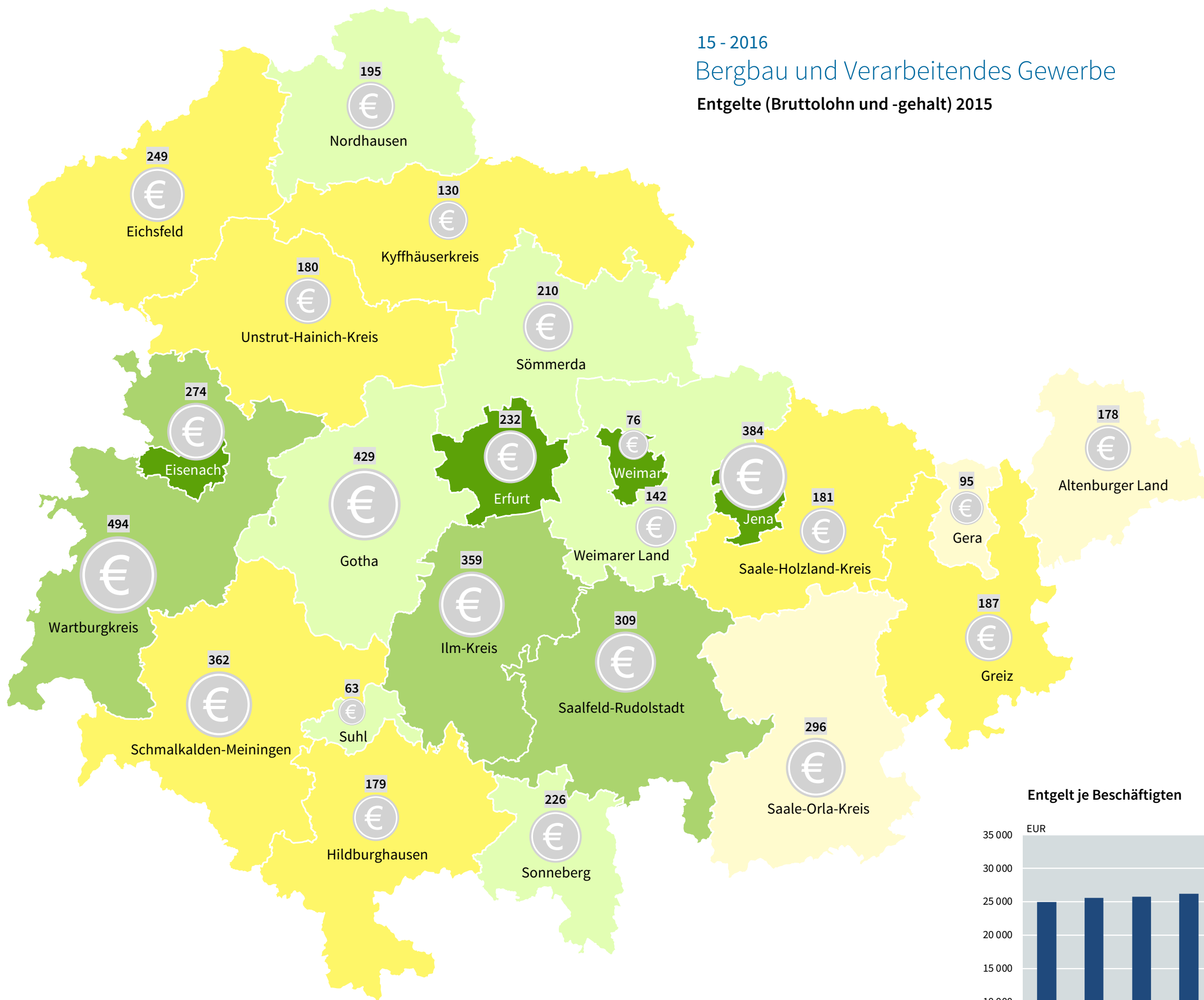
Bis 2008 nach WZ 2003,  
ab 2009 nach WZ 2008.

Umsatz im Bergbau und Verarbeitenden Gewerbe

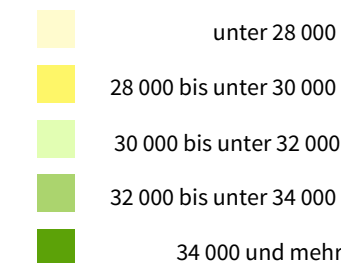




15 - 2016  
Bergbau und Verarbeitendes Gewerbe  
Entgelte (Bruttolohn und -gehalt) 2015



Entgelt je Beschäftigten in EUR



Minimum: 26 294 EUR (Altenburger Land)  
Maximum: 46 410 EUR (Jena)

Thüringen: 31 775 EUR

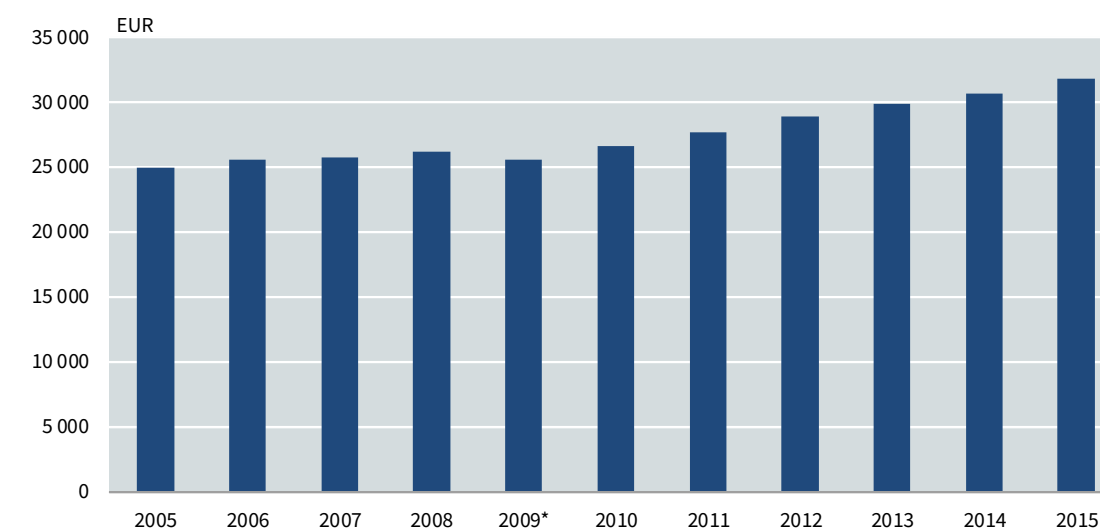
Entgelt in Mill. EUR



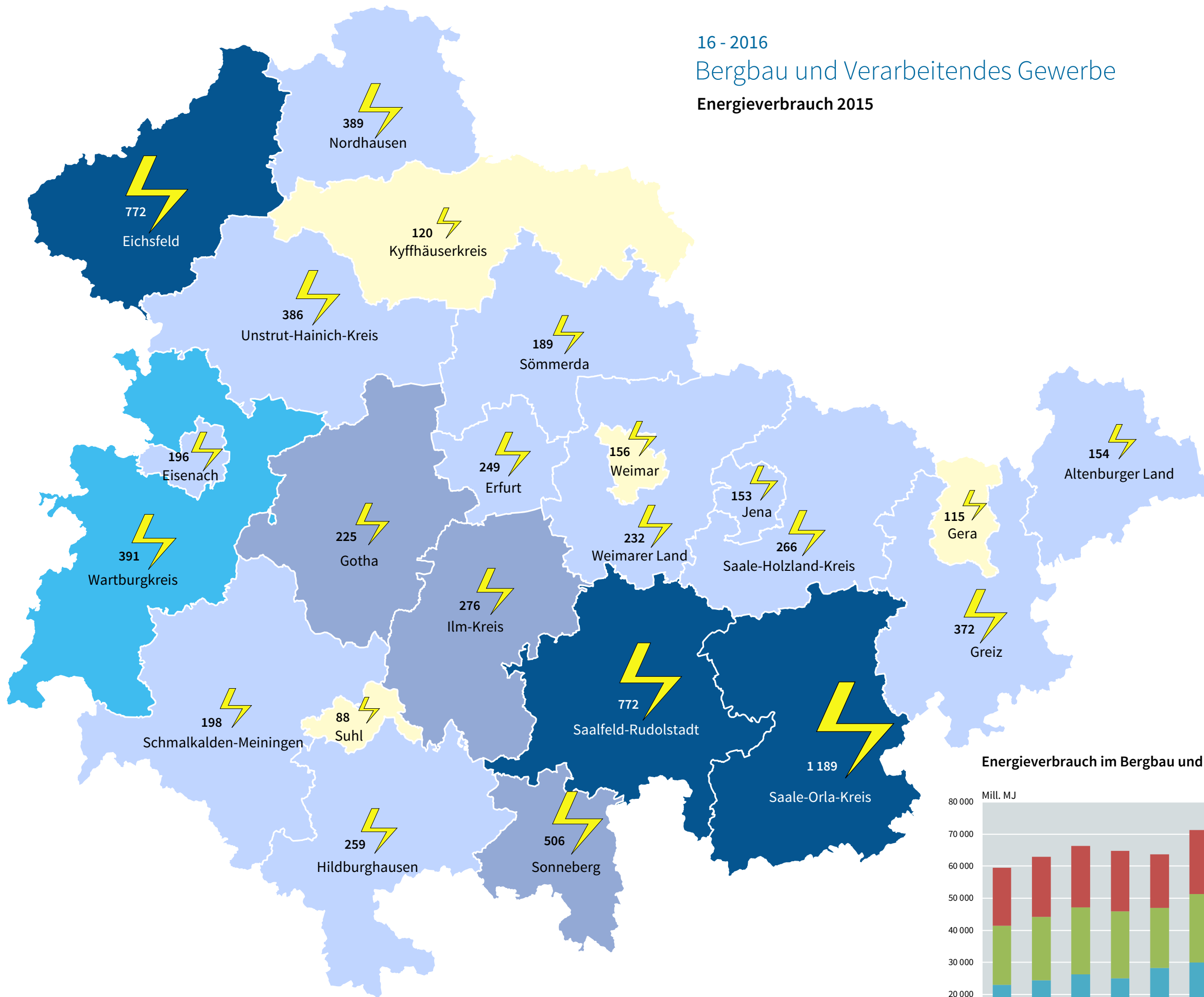
Thüringen: 5 428 Mill. EUR

Bis 2008 nach WZ 2003,  
ab 2009 nach WZ 2008.

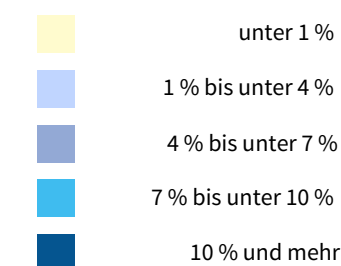
Entgelt je Beschäftigten



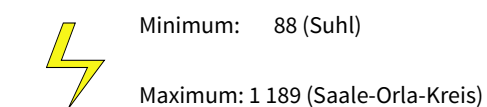
16 - 2016  
Bergbau und Verarbeitendes Gewerbe  
Energieverbrauch 2015



Anteil des Kreises am Energieverbrauch in Thüringen insgesamt



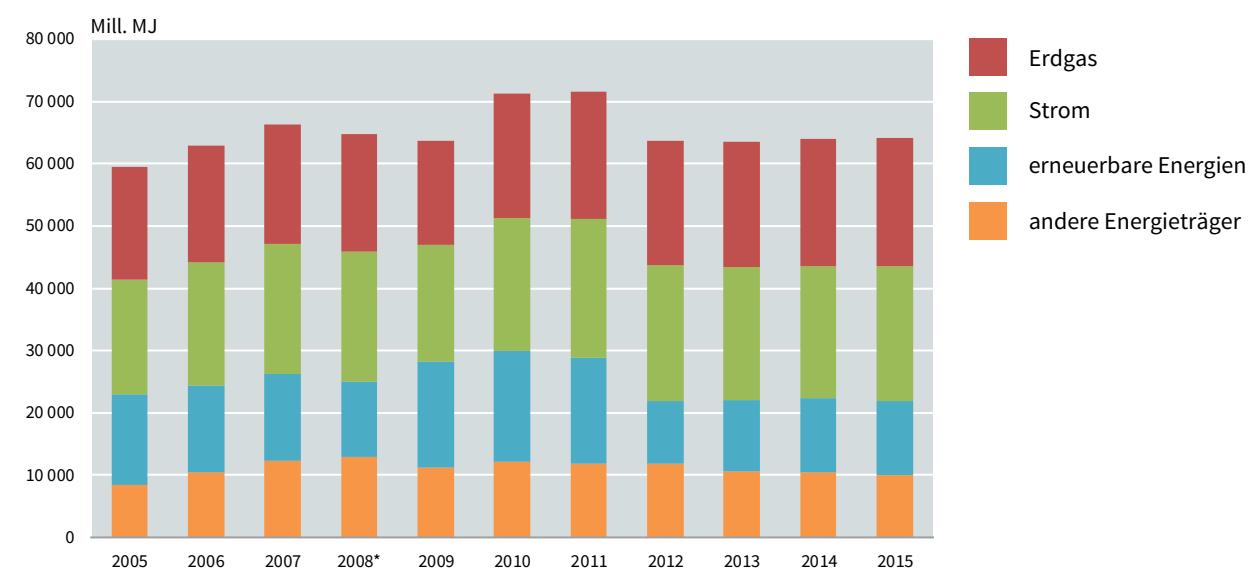
Energieverbrauch je Beschäftigten in 1 000 MJ (vorläufige Angaben)



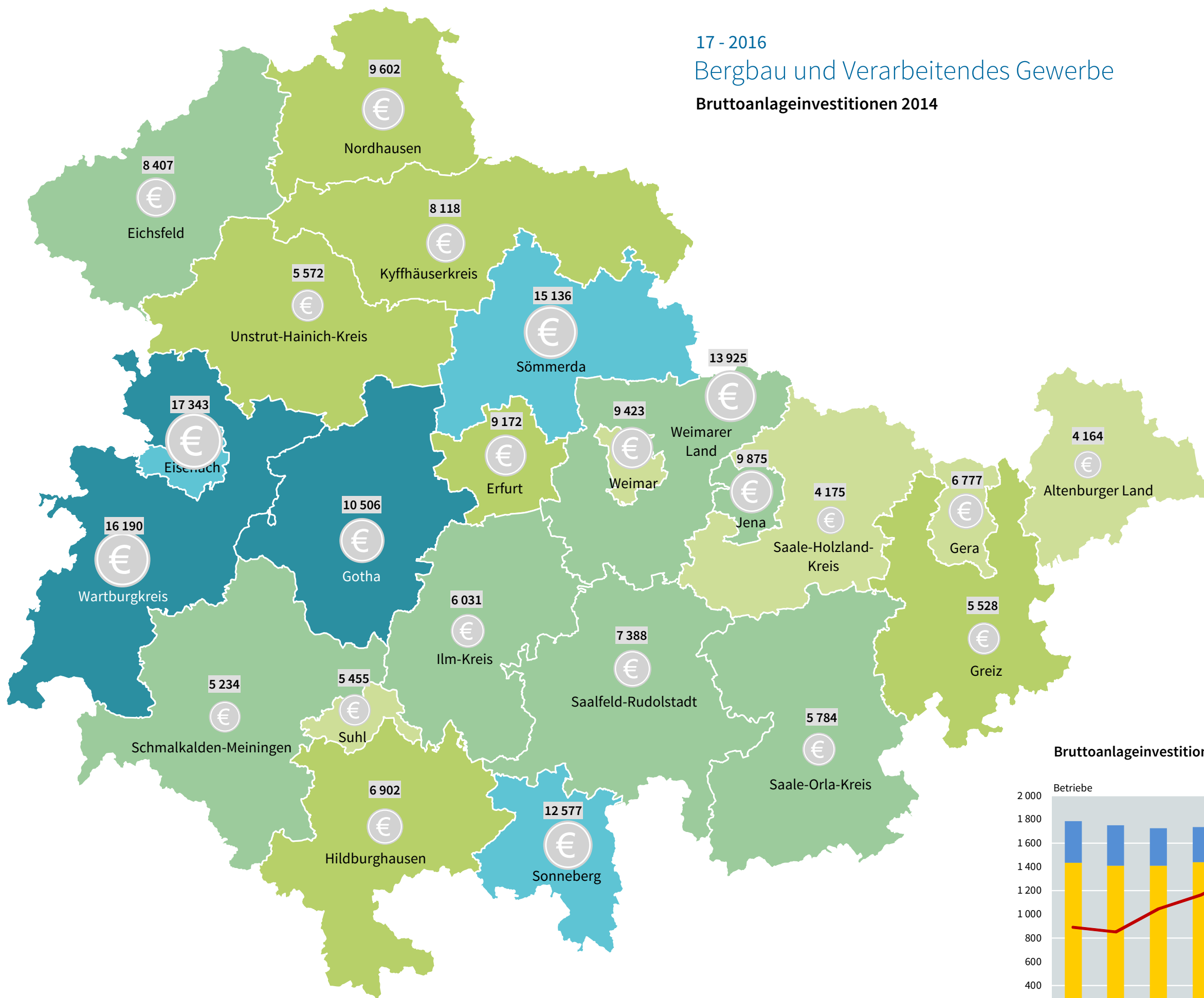
Thüringen: 376

Bis 2008 nach WZ 2003, ab 2009 nach WZ 2008.

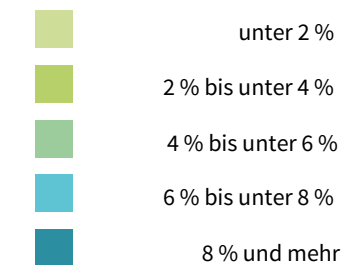
Energieverbrauch im Bergbau und Verarbeitenden Gewerbe nach Energieträgern



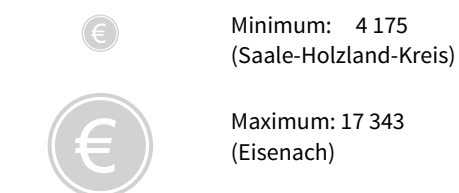
17 - 2016  
Bergbau und Verarbeitendes Gewerbe  
Bruttoanlageinvestitionen 2014



Anteil des Kreises an den Bruttoanlageinvestitionen in Thüringen insgesamt



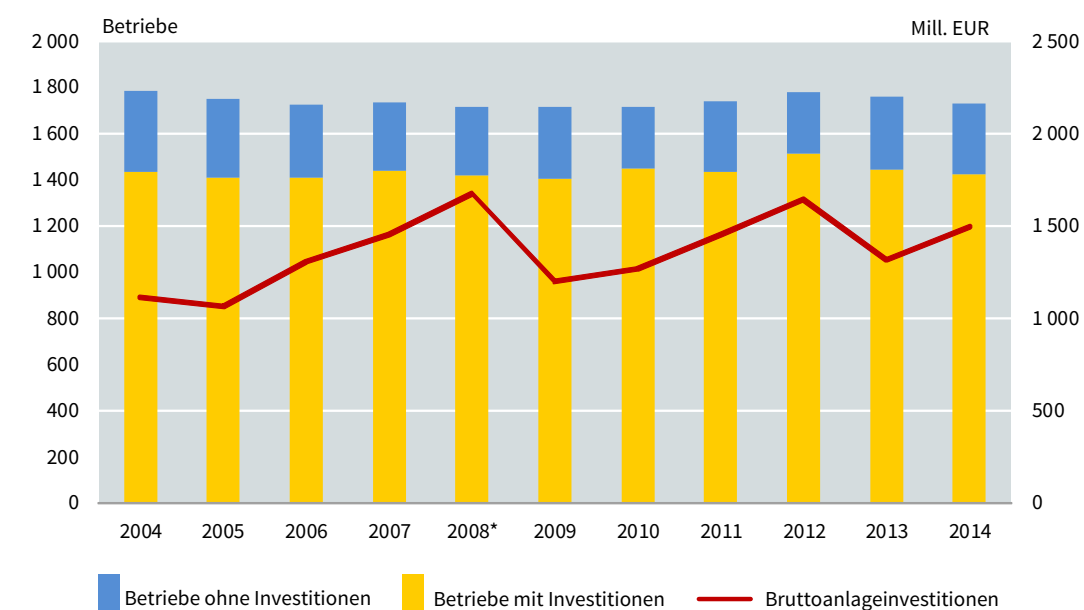
Bruttoanlageinvestitionen je Beschäftigten in EUR



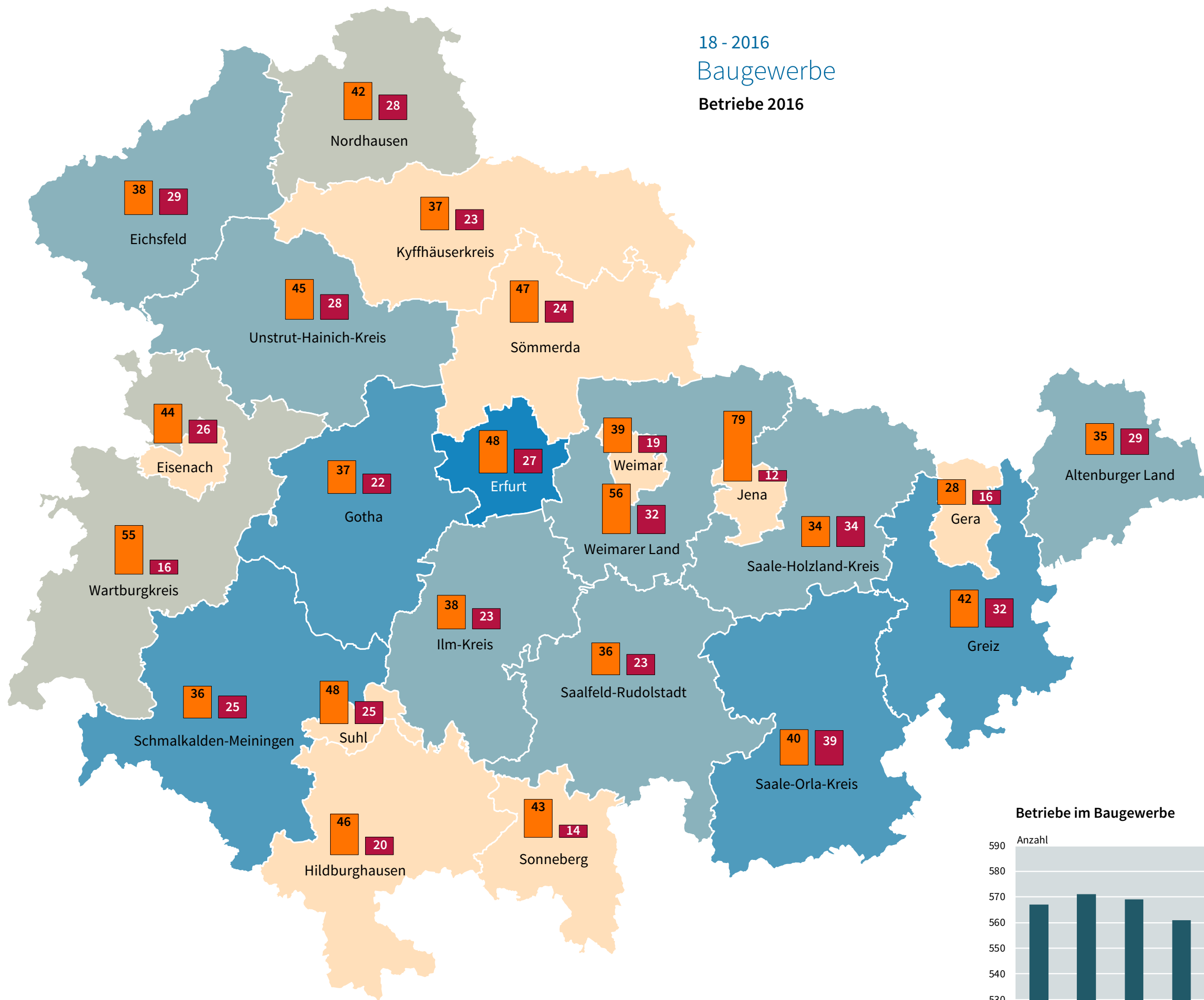
Thüringen: 8 973

Bis 2008 nach WZ 2003, ab 2009 nach WZ 2008.

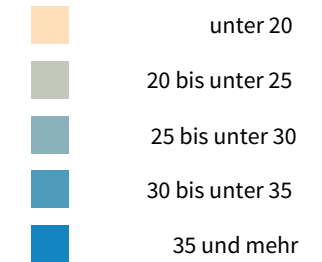
Bruttoanlageinvestitionen



18 - 2016  
Baugewerbe  
Betriebe 2016

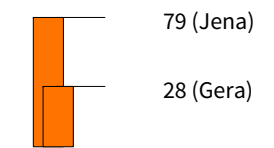


Betriebe



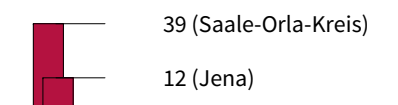
Thüringen: 532

Beschäftigte je Betrieb



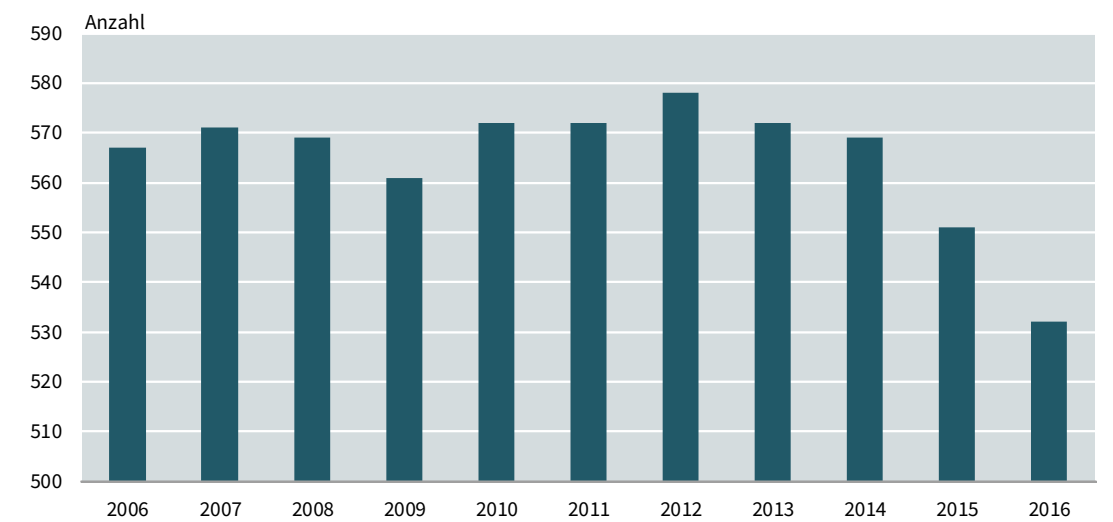
Thüringen: 42

Betriebe je 100 000 Einwohner

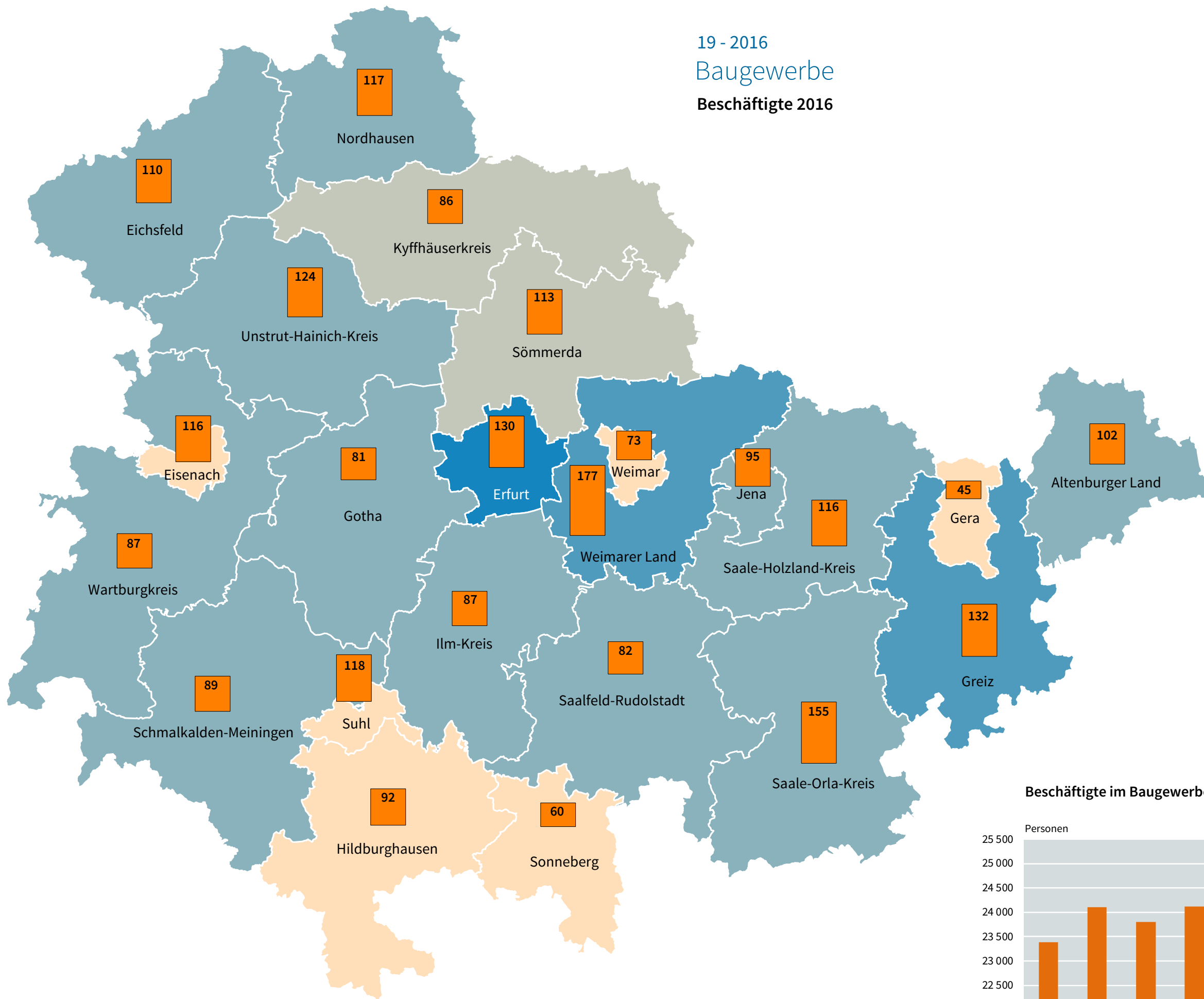


Thüringen: 25

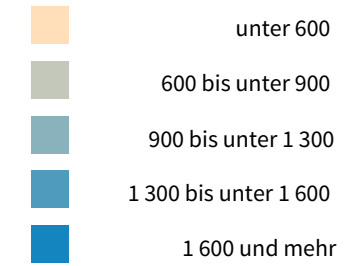
Betriebe im Baugewerbe



19 - 2016  
Baugewerbe  
Beschäftigte 2016



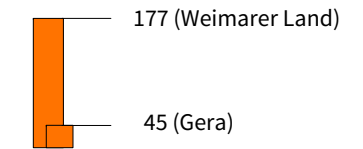
Beschäftigte



Minimum: 342 (Sonneberg)  
Maximum: 2 716 (Erfurt)

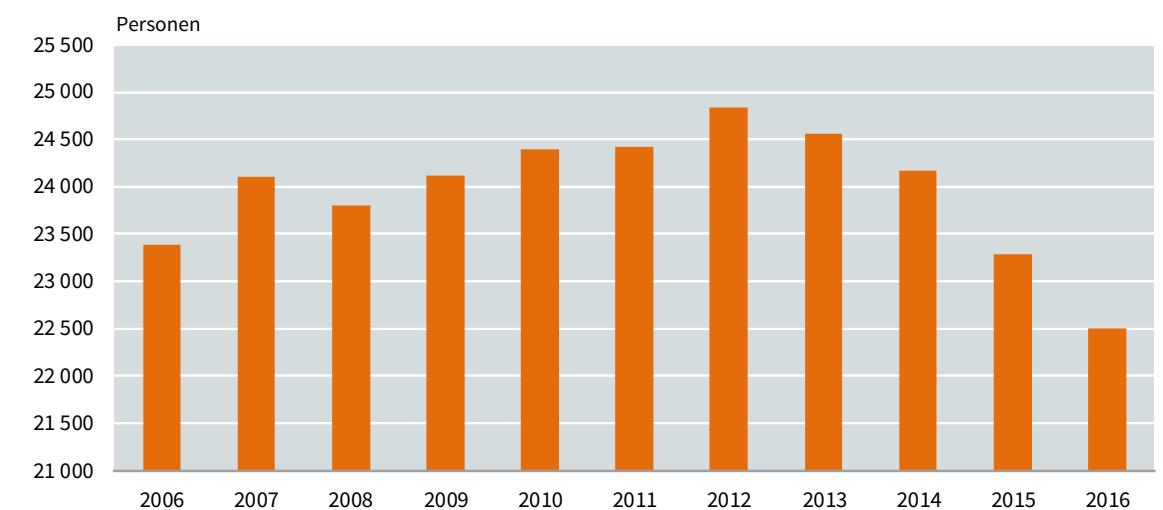
Thüringen: 22 503

Beschäftigte je 100 000 Einwohner

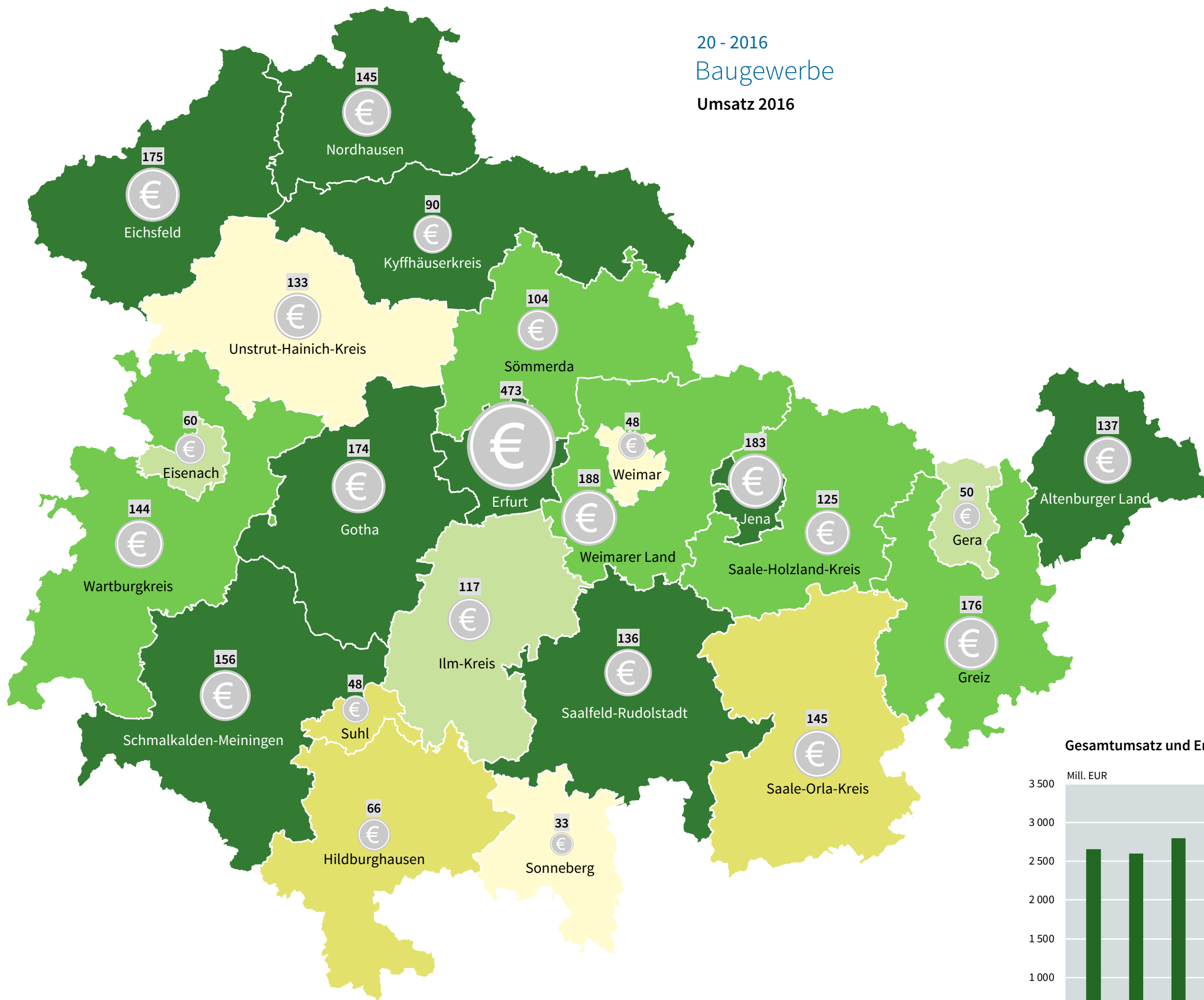


Thüringen: 104

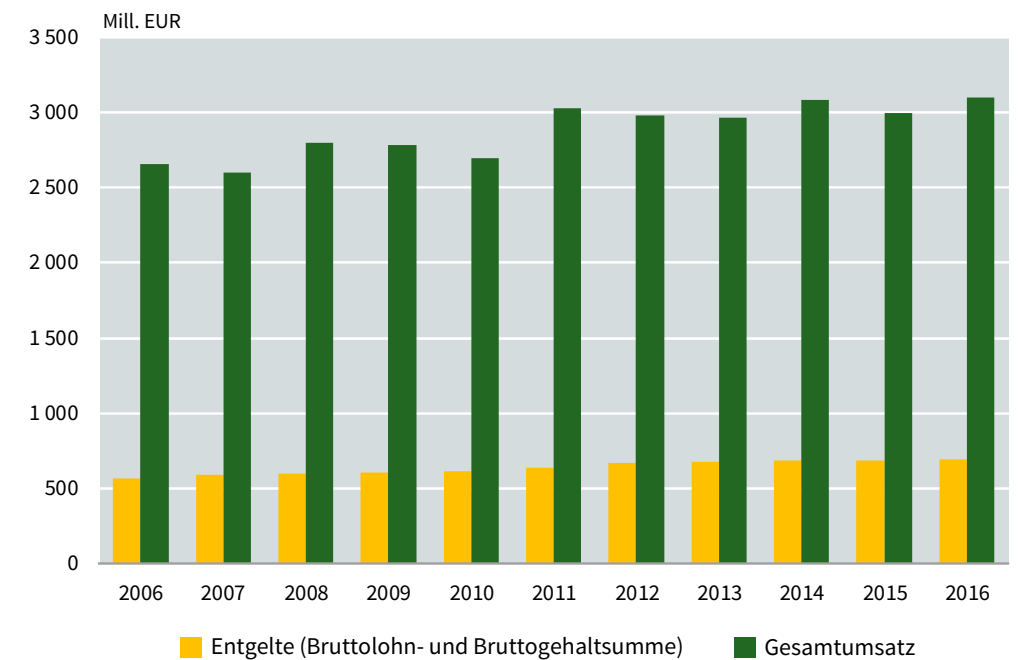
Beschäftigte im Baugewerbe



20 - 2016  
Baugewerbe  
Umsatz 2016

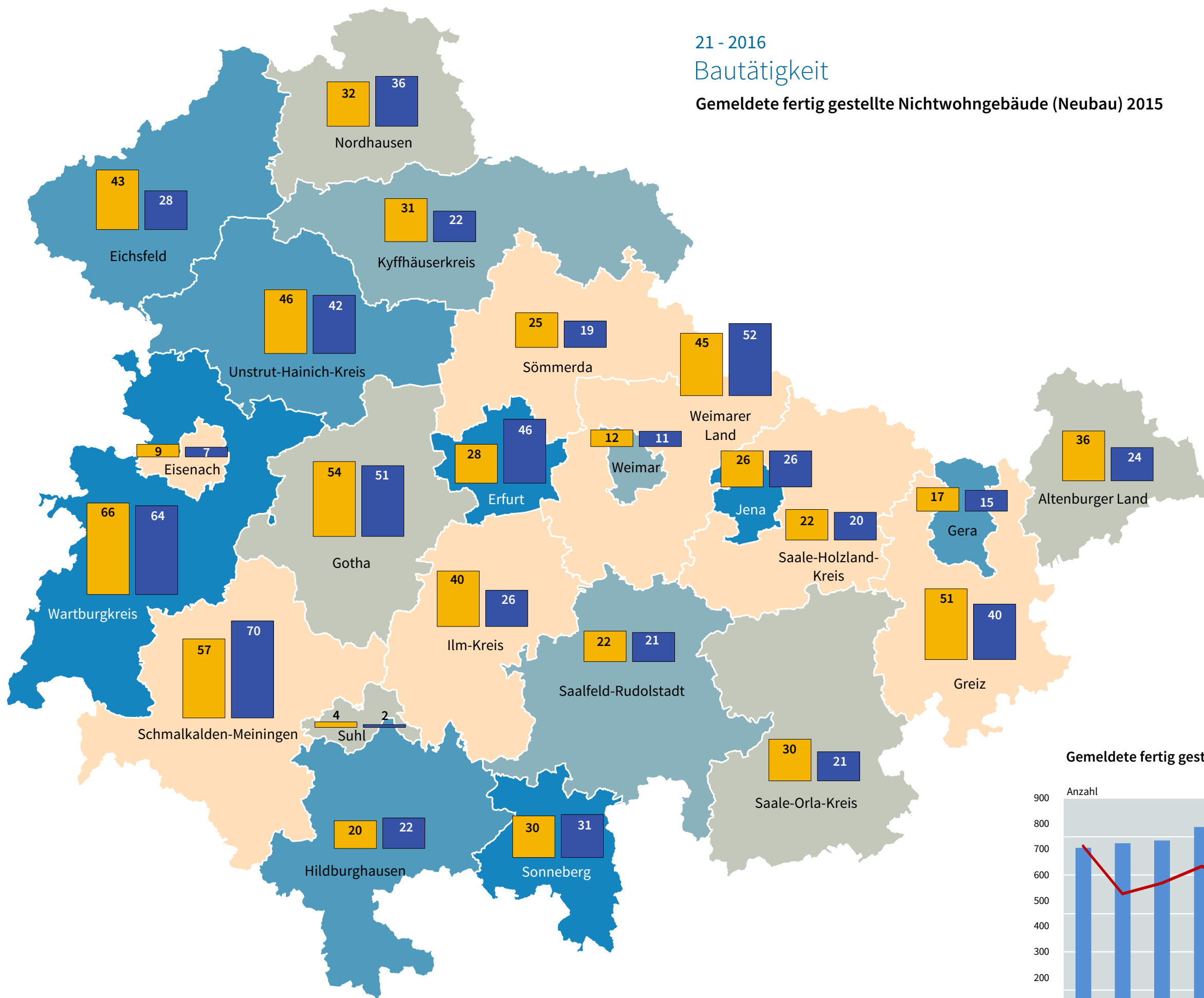


Gesamtumsatz und Entgelte



21 - 2016  
Bautätigkeit

Gemeldete fertig gestellte Nichtwohngebäude (Neubau) 2015



Durchschnittliche Nutzfläche je Gebäude

- unter 500 m<sup>2</sup>
- 500 m<sup>2</sup> bis unter 600 m<sup>2</sup>
- 600 m<sup>2</sup> bis unter 700 m<sup>2</sup>
- 700 m<sup>2</sup> bis unter 800 m<sup>2</sup>
- 800 m<sup>2</sup> und mehr

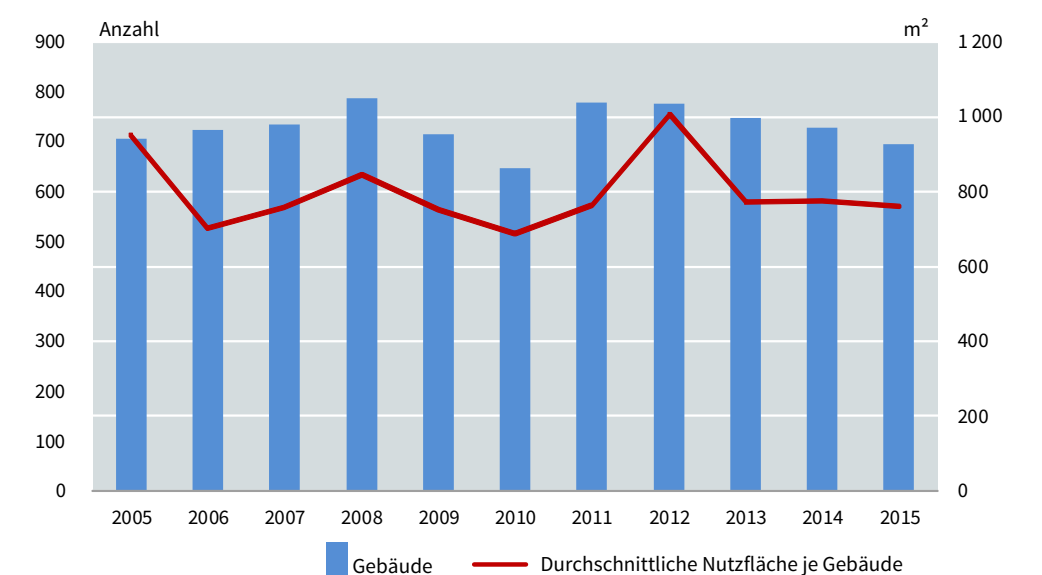
Minimum: 300 m<sup>2</sup> (Greiz)  
Maximum: 2 520 m<sup>2</sup> (Erfurt)

Thüringen: 761 m<sup>2</sup>

Fertig gestellte Gebäude

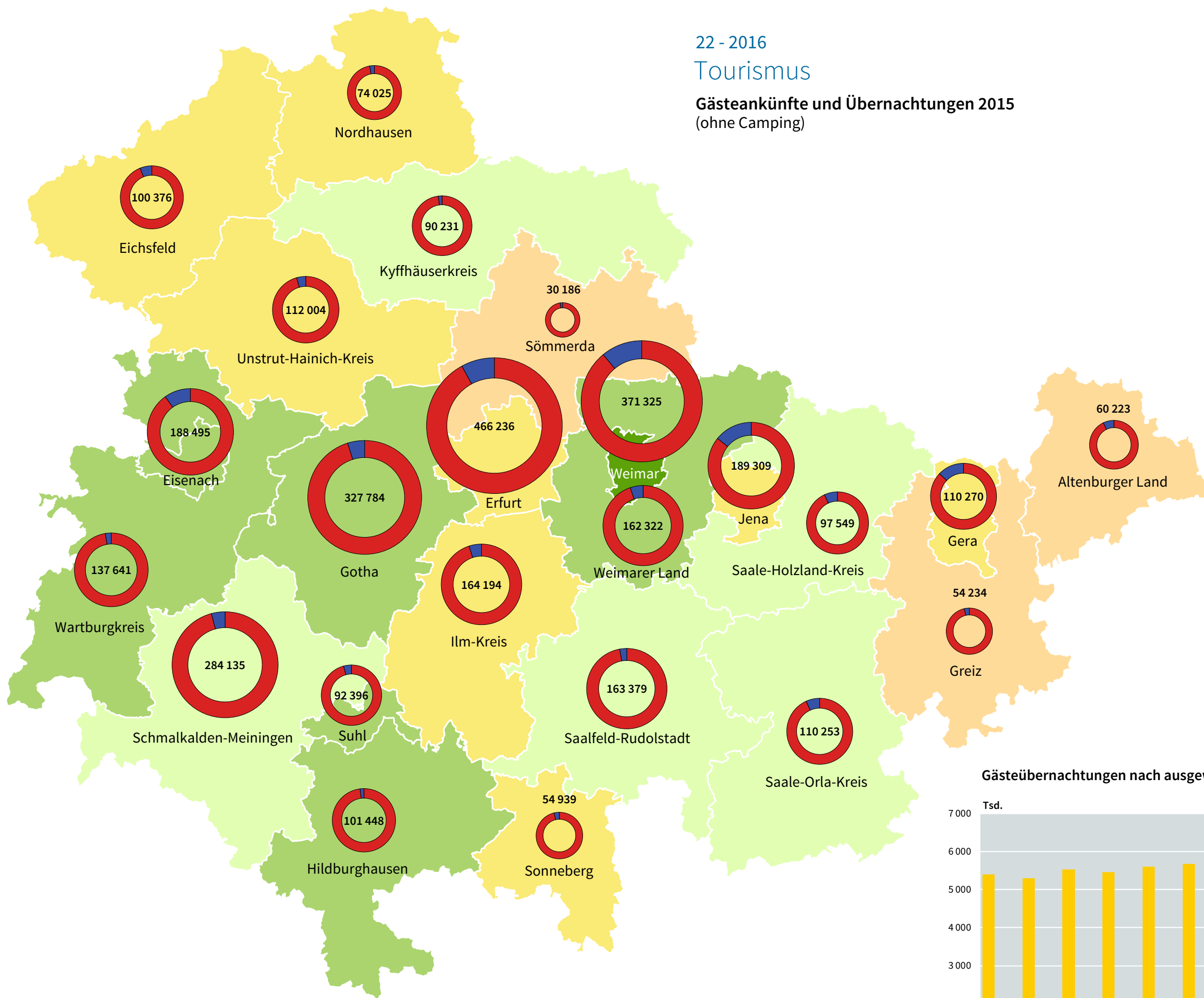
- Jahresdurchschnitt 2011 bis 2015 (746)
- 2015 (696)

Gemeldete fertig gestellte Nichtwohngebäude (Neubau)

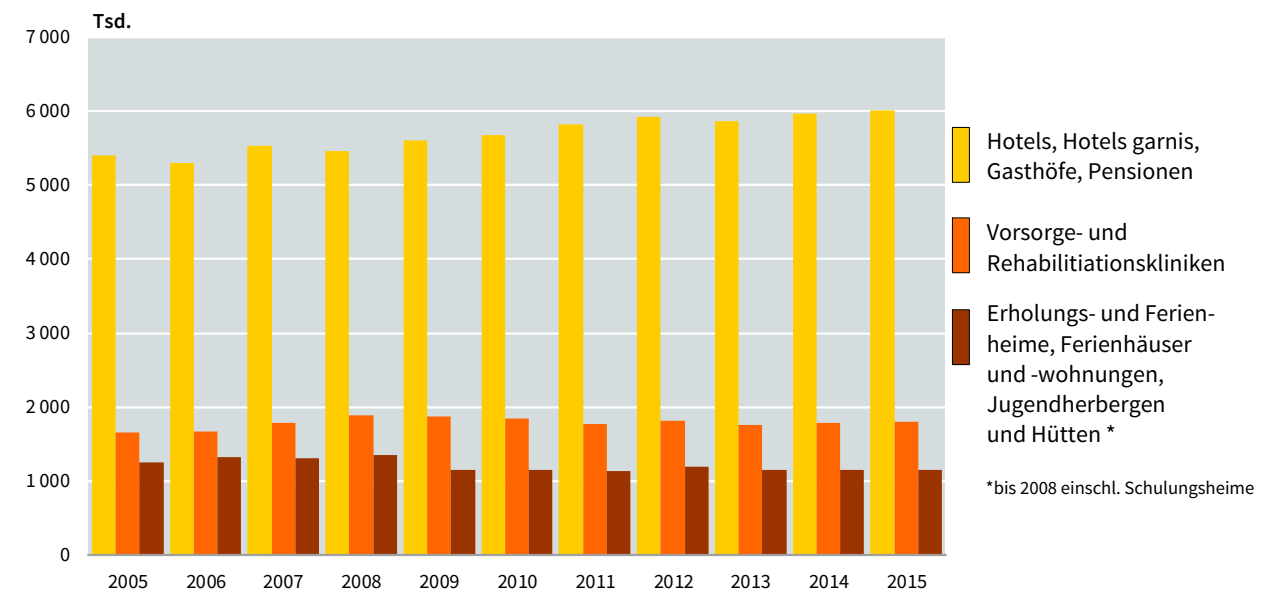


22 - 2016  
Tourismus

Gästeankünfte und Übernachtungen 2015  
(ohne Camping)

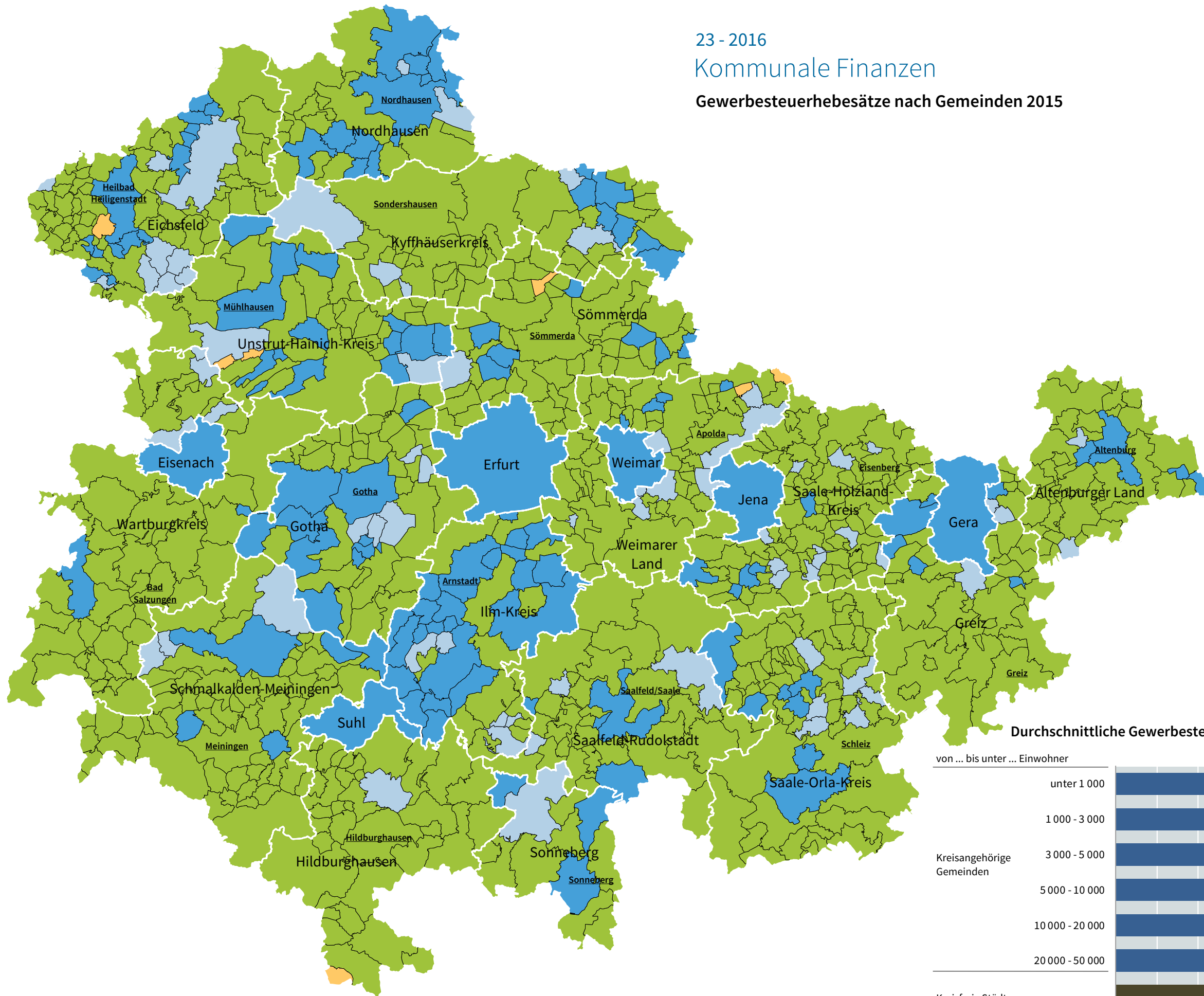


Gästeübernachtungen nach ausgewählten Betriebsarten

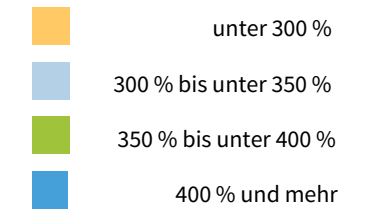




23 - 2016  
 Kommunale Finanzen  
 Gewerbesteuerhebesätze nach Gemeinden 2015



Gewerbesteuerhebesätze



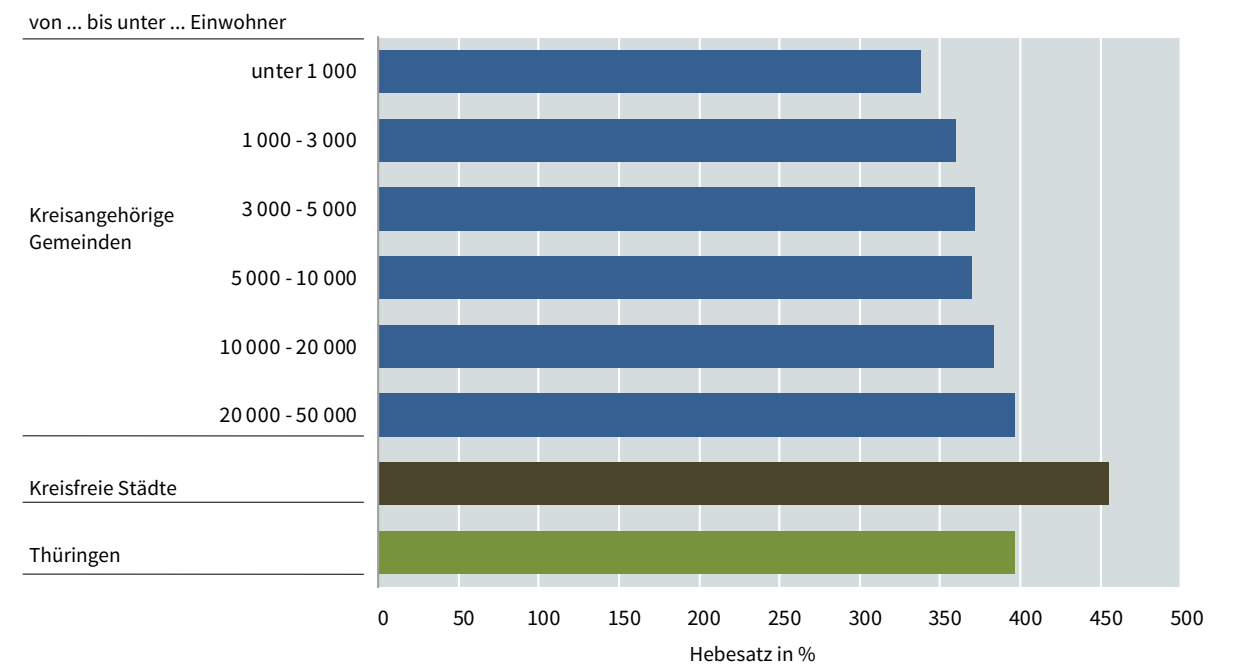
Minimum: 240 % (Großheringen)  
 Maximum: 470 % (Erfurt, Gera)

Thüringen: 396 %

Sitz des Landratsamtes

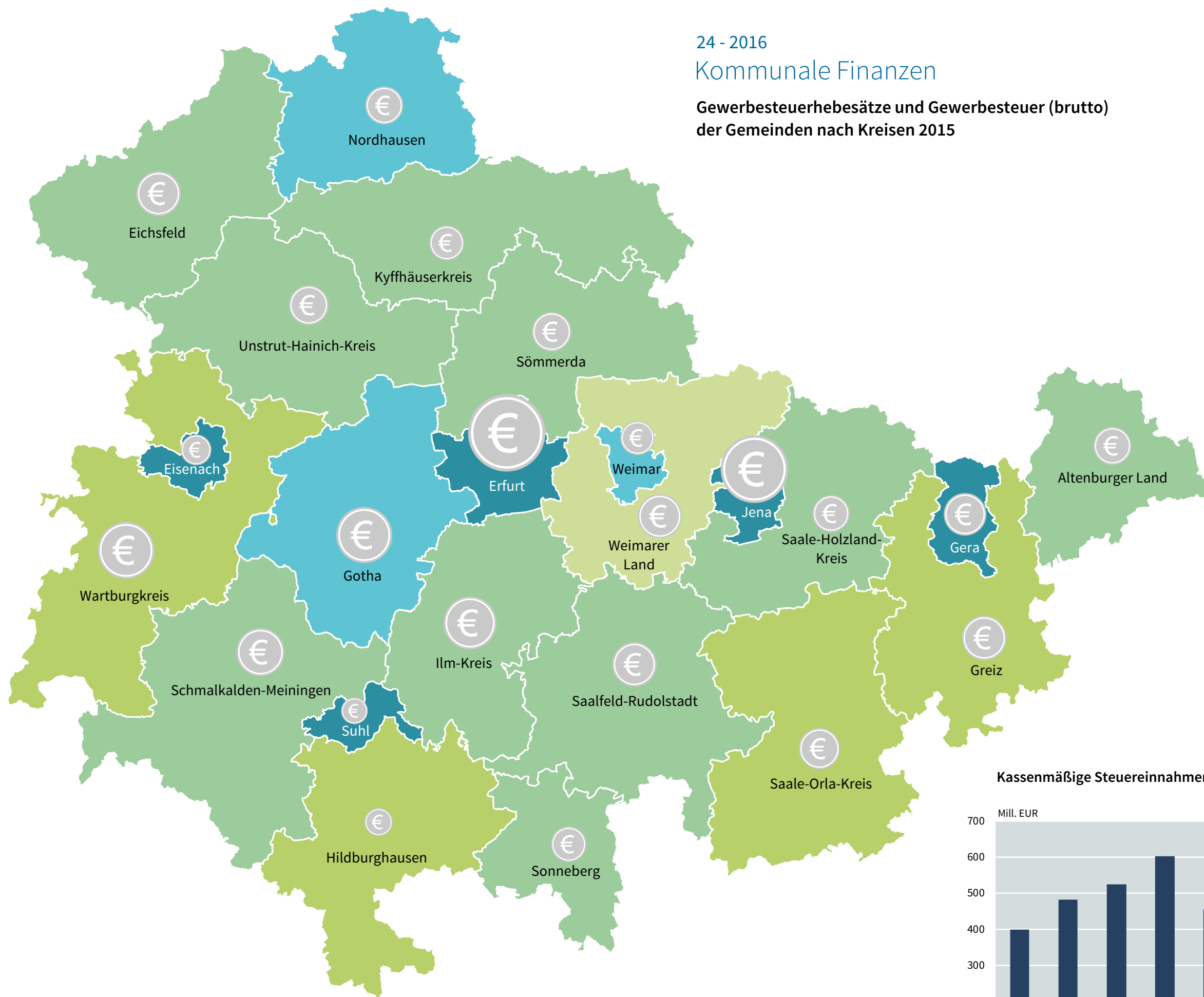
Gebietsstand: 31.12.2015

Durchschnittliche Gewerbesteuerhebesätze nach Gemeindegrößenklassen 2015

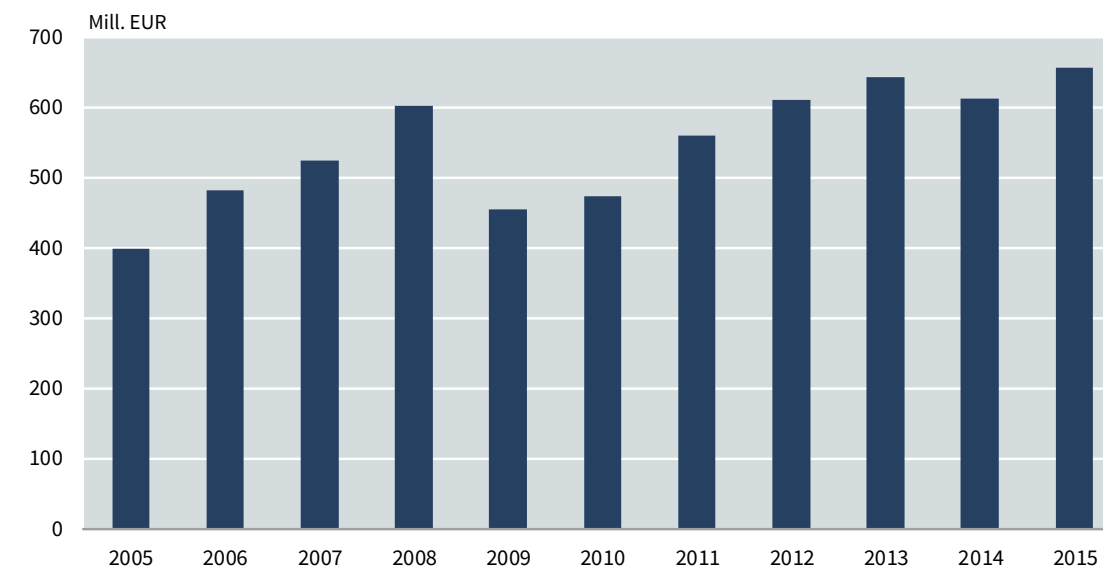


24 - 2016  
Kommunale Finanzen

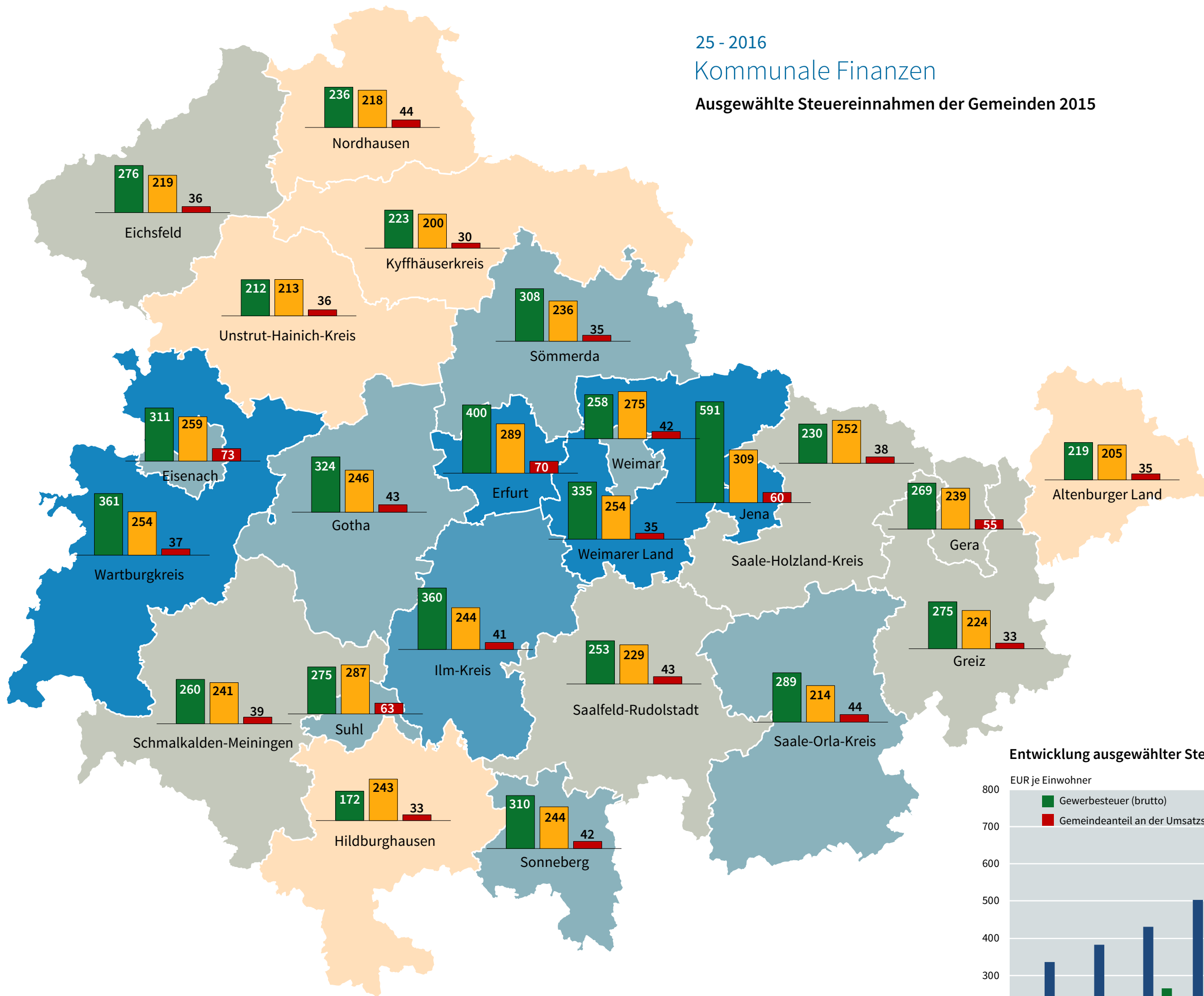
Gewerbsteuerhebesätze und Gewerbesteuer (brutto)  
der Gemeinden nach Kreisen 2015




Kassenmäßige Steuereinnahmen - Gewerbesteuer (brutto) -



25 - 2016  
 Kommunale Finanzen  
 Ausgewählte Steuereinnahmen der Gemeinden 2015

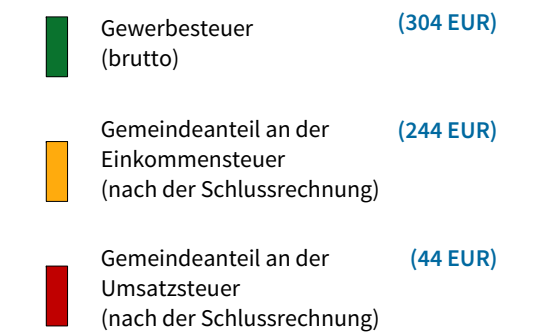


Steuereinnahmekraft in EUR je Einwohner

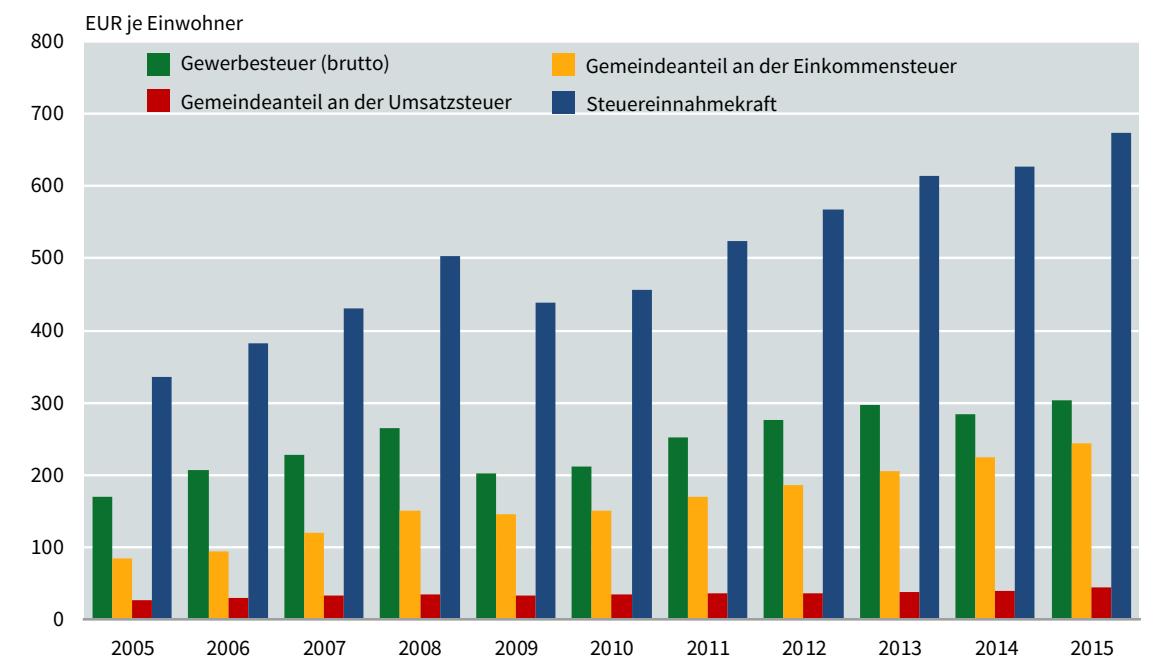


Thüringen: 674

Ausgewählte Steuereinnahmen in EUR je Einwohner

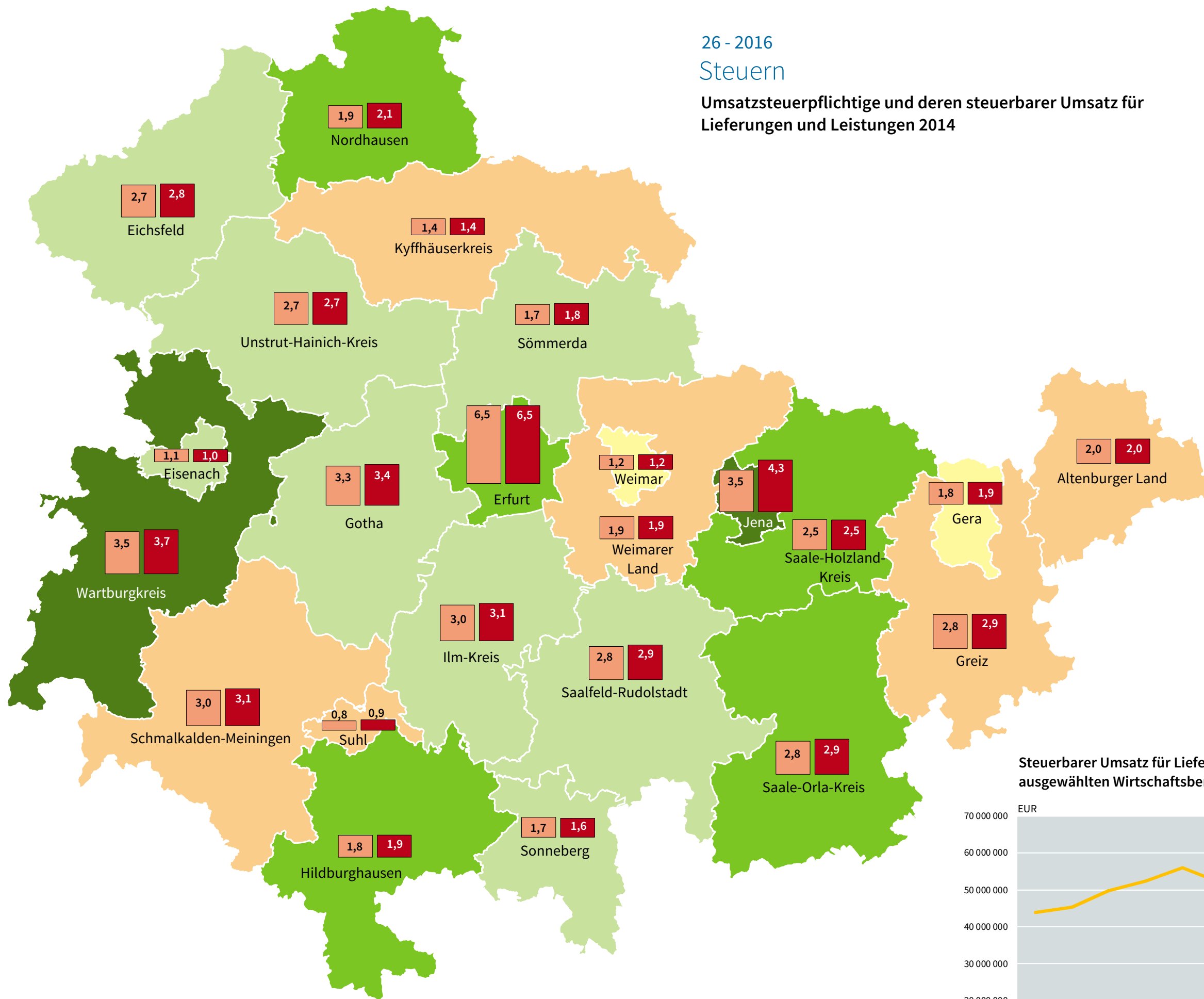


Entwicklung ausgewählter Steuereinnahmen



26 - 2016  
Steuern

Umsatzsteuerpflichtige und deren steuerbarer Umsatz für Lieferungen und Leistungen 2014



Steuerbarer Umsatz für Lieferungen und Leistungen nach ausgewählten Wirtschaftsbereichen (WZ 2003, ab 2009 WZ 2008)

