



---

# Thüringer Landesamt für Statistik

---

**Pressemitteilung 214/2012**

Erfurt, 9. August 2012

## **3 909 landwirtschaftliche Grundstücke 2011 in Thüringen verkauft**

Im Jahr 2011 wurden nach Mitteilung des Thüringer Landesamtes für Statistik in Thüringen 3 909 Grundstücke ohne Gebäude und ohne Inventar für die landwirtschaftliche Nutzung verkauft. Das waren 391 Veräußerungsfälle mehr als im Jahr 2010.

Insgesamt 8 006 Hektar landwirtschaftliche Nutzfläche wechselten 2011 im Rahmen der Verkäufe den Besitzer. Im Jahr zuvor betrug die veräußerte Fläche 7 039 Hektar. Die durchschnittliche Größe bei den reinen Flächenverkäufen für landwirtschaftliche Nutzung lag bei 2,05 Hektar je Veräußerungsfall, also wiederum geringfügig größer als im Jahr 2010 (2,00 Hektar je Veräußerungsfall).

Der Kaufwert für diese landwirtschaftliche Nutzfläche lag bei 50,3 Millionen Euro. Der Kaufwert pro Hektar landwirtschaftliche Nutzfläche fiel im Vergleich zum Jahr 2010 von 6 350 auf 6 288 Euro. Damit wurde der Trend steigender Kaufwerte für landwirtschaftliche Grundstücke seit 2005 erstmals unterbrochen. Im Jahr 2005 lag der durchschnittliche Kaufwert mit 4 135 Euro je Hektar am niedrigsten.

### **Weitere Auskünfte erteilt:**

Sybille Aßmann

Telefon: 0361 37 84-220

E-Mail: [sybille.assmann@statistik.thueringen.de](mailto:sybille.assmann@statistik.thueringen.de)

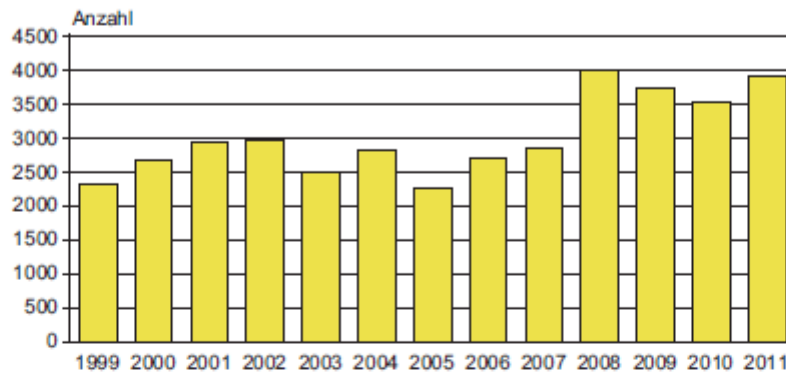
---

**- Verbreitung der Pressemitteilung mit Quellenangabe erwünscht -**

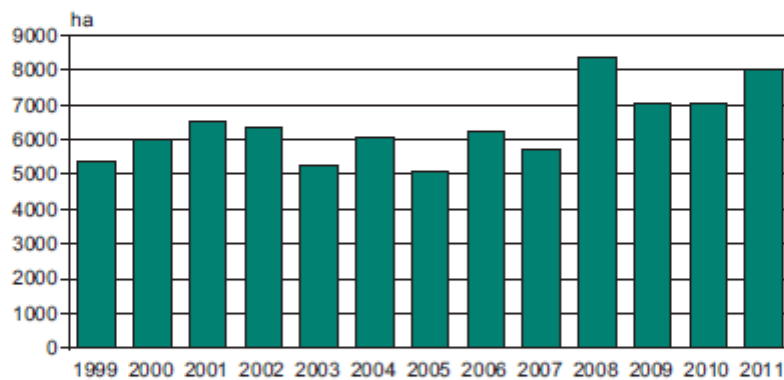
Herausgegeben vom Thüringer Landesamt für Statistik – Grundsatzfragen und Presse  
Europaplatz 3, 99091 Erfurt – Telefon: 0361 37 -84111/ -84113 – Telefax: 0361 37-84698  
E-Mail: [presse@statistik.thueringen.de](mailto:presse@statistik.thueringen.de) – [www.statistik.thueringen.de](http://www.statistik.thueringen.de) – [www.twitter.com/statistik\\_tls](https://twitter.com/statistik_tls)

## Veräußerung landwirtschaftlicher Grundstücke 1999 bis 2011 (ohne Gebäude und ohne Inventar)

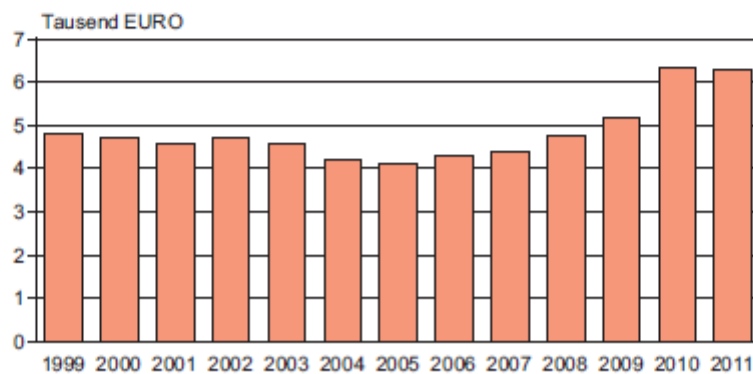
### Veräußerungsfälle



### Verkaufte Fläche der landwirtschaftlichen Nutzung (FdIN)



### Durchschnittliche Kaufwerte je ha FdIN



Thüringer Landesamt für Statistik

- Verbreitung der Pressemitteilung mit Quellenangabe erwünscht -