



Kommunalwahlen 2004 in Thüringen



Endgültige Ergebnisse

Wahlen der Stadtratsmitglieder in den kreisfreien Städten
und der Kreistagsmitglieder

Herausgeber:

Thüringer Landesamt für Statistik
Europaplatz 3, 99091 Erfurt
Postfach 90 01 63, 99104 Erfurt

Telefon: 0361 37-84642/84647
Telefax: 0361 37-84699
Internet: <http://www.statistik.thueringen.de>
E-Mail: auskunft@statistik.thueringen.de

Auskunft erteilt:

Büro des Landeswahlleiters
Telefon: 0361 37-84120

Herausgegeben im Februar 2008

Bestell-Nr.: 29 426
Preis: 7,50 EUR zuzüglich Porto

©Thüringer Landesamt für Statistik, Erfurt, 2008

Für nichtgewerbliche Zwecke sind Vervielfältigung und unentgeltliche Verbreitung, auch auszugsweise, mit Quellenangabe gestattet. Die Verbreitung, auch auszugsweise, über elektronische Systeme/Datenträger bedarf der vorherigen Zustimmung. Alle übrigen Rechte bleiben vorbehalten.



Kommunalwahlen 2004 in Thüringen


Endgültige Ergebnisse

Wahlen der
Stadtratsmitglieder in den kreisfreien Städten
und der
Kreistagsmitglieder





Vorbemerkungen	4
Abkürzungsverzeichnis, Zeichenerklärung	5
1. Einteilung der kreisfreien Städte und Landkreise für die Kommunalwahlen 2004	6
2. Zuordnung der Gemeinden zu den kreisfreien Städten und Landkreisen für die Kommunalwahlen 2004	7
3. Landesergebnis	10
3.1 Allgemeine Wahlübersicht	10
3.2 Prozentuale Verteilung der Stimmen (Grafik)	11
4. Kreisergebnisse	12
4.1 Stimmen im Vergleich nach kreisfreien Städten und Landkreisen	12
4.2 Wahlbeteiligung nach kreisfreien Städten und Landkreisen (Grafik)	15
5. Gewählte Bewerber der Stadträte in den kreisfreien Städten und der Kreistage in den Landkreisen	16
6. Gemeindeergebnisse der Stadtratswahlen in den kreisfreien Städten	28
7. Gemeindeergebnisse der Kreistagswahlen	29
7.1 Landkreis Eichsfeld	29
7.2 Landkreis Nordhausen	32
7.3 Landkreis Wartburgkreis	34
7.4 Landkreis Unstrut-Hainich-Kreis	36
7.5 Landkreis Kyffhäuserkreis	38
7.6 Landkreis Schmalkalden-Meiningen	40
7.7 Landkreis Gotha	43
7.8 Landkreis Sömmerda	45
7.9 Landkreis Hildburghausen	47
7.10 Landkreis Ilm-Kreis	49
7.11 Landkreis Weimarer Land	51
7.12 Landkreis Sonneberg	54
7.13 Landkreis Saalfeld-Rudolstadt	55
7.14 Landkreis Saale-Holzland-Kreis	57
7.15 Landkreis Saale-Orla-Kreis	60
7.16 Landkreis Greiz	63
7.17 Landkreis Altenburger Land	65
8. Gemeinderegister	67



Vorbemerkungen

Am 27. Juni 2004 fanden in Thüringen Kommunalwahlen statt. Dabei waren zu wählen:

- die Stadträte der kreisfreien Städte,
- die Kreistage der Landkreise,
- die Stadt-/Gemeinderäte der kreisangehörigen Städte und Gemeinden,
- die ehrenamtlichen und zu einem Teil die hauptamtlichen Bürgermeister sowie
- die Ortsbürgermeister.

In der vorliegenden Veröffentlichung werden die endgültigen Ergebnisse der Wahlen der Stadtratsmitglieder in den kreisfreien Städten und der Kreistagsmitglieder in den Landkreisen dargestellt.

Die Zahl der zu wählenden Stadtrats- und Kreistagsmitglieder richtete sich nach dem Bevölkerungsstand vom 30.6.2003 in der jeweiligen Stadt oder dem jeweiligen Landkreis.

Für die Durchführung der Kommunalwahlen waren folgende Rechtsvorschriften maßgebend:

- Thüringer Gesetz über die Wahlen in den Landkreisen und Gemeinden (Thüringer Kommunalwahlgesetz - ThürKWG) vom 16. August 1993 (GVBl. S. 530), geändert durch Gesetz vom 25. März 1994 (GVBl. S. 358),
- Thüringer Kommunalwahlordnung (ThürKWO) vom 3. Februar 1994 (GVBl. S. 93), geändert durch Verordnung vom 29. März 1994 (GVBl. S. 402), vom 12. Dezember 1995 (GVBl. S. 420), vom 7. Dezember 1999 (GVBl. S. 630) und vom 5. März 2004 (GVBl. S. 435),
- Thüringer Gesetz zur Neugliederung der kreisangehörigen Gemeinden Breitenbach, Ferna, Gerstungen, Lauchröden, Stadt Leinefelde, Marktgörlitz, Oberellen, Probstzella, Seifartsdorf, Silbitz, Unterellen, Wintzingerode und Stadt Worbis vom 8. März 2004 (GVBl. S. 329),
- Thüringer Gemeinde- und Landkreisordnung (Thüringer Kommunalordnung - ThürKO) in der Fassung der Bekanntmachung vom 28. Januar 2003 (GVBl. S. 41),
- Thüringer Gesetz über kommunale Wahlbeamte (ThürKWBG) vom 16. August 1993 (GVBl. S. 540), geändert durch Art. 2 des Gesetzes vom 18. Dezember 2002 (GVBl. S. 478).

Die Wahlen der Stadtrats- und Kreistagsmitglieder wurden nach den Grundsätzen der Verhältniswahl im jeweiligen Wahlkreis durchgeführt. Jeder Wähler hatte drei Stimmen. Diese konnte er einem Bewerber eines Wahlvorschlages (kumulieren) oder mehreren Bewerbern eines Wahlvorschlages oder verschiedener Wahlvorschläge (panaschieren) geben.

Die Amtszeit der Stadtrats- und Kreistagsmitglieder beträgt fünf Jahre.

Bei Vergleichszahlen mit vorangegangenen Wahlen ist zu beachten, dass zum Zweck der Vergleichbarkeit für alle Jahre der Gemeindestand, der bei der zuletzt durchgeführten Wahl maßgebend war, zugrunde gelegt wurde.



Abkürzungsverzeichnis

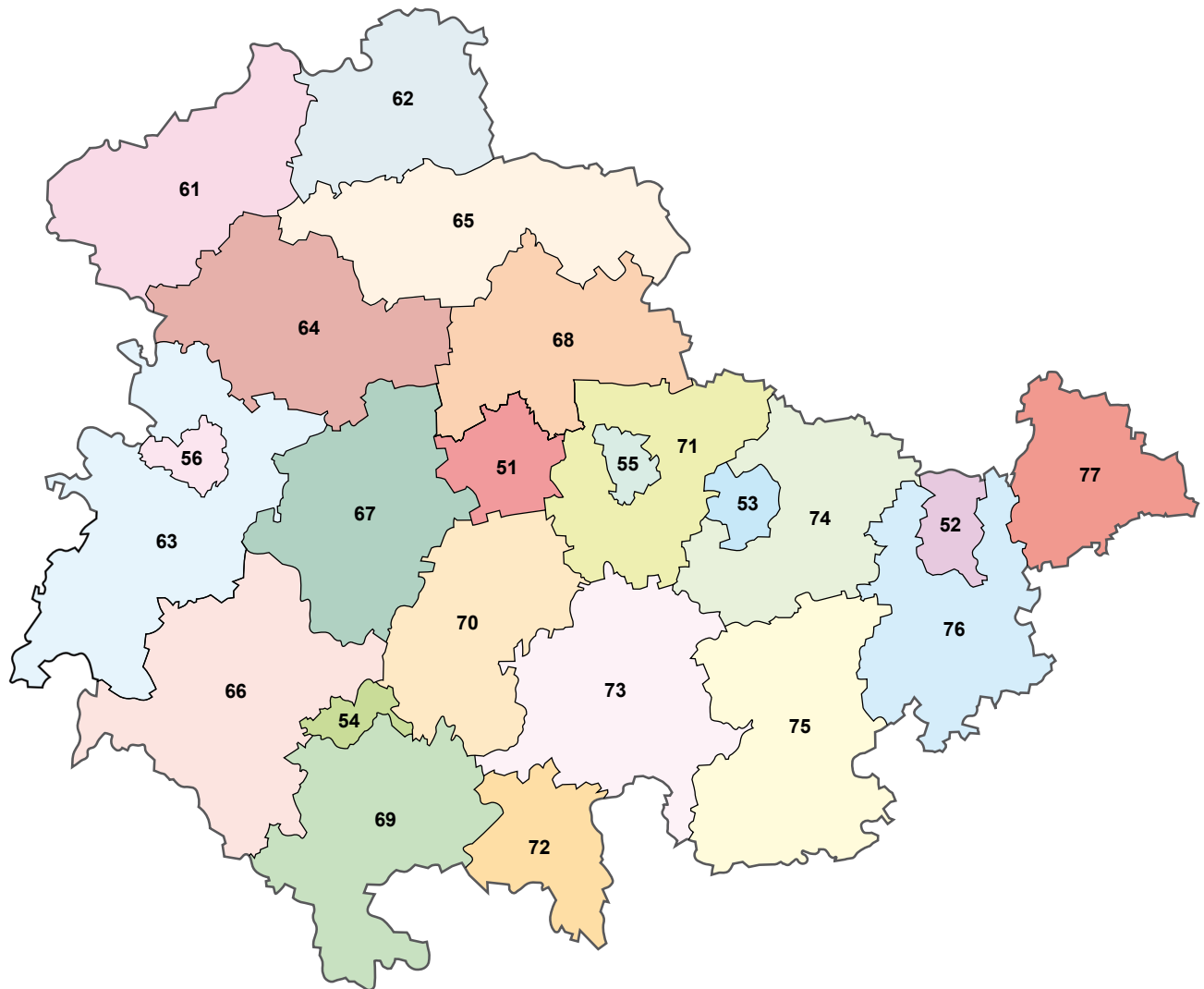
AfG	Arbeit für Gera
Aktiv Suhl	Aktiv für Suhl
B90/GR-NF	BÜNDNIS 90/DIE GRÜNEN - Neues Forum
Bauern EJS	Bauernverband Eisenberg, Jena, Stadtroda e.V.
BfE	Bürger für Eisenach
BfJ	Bürger für Jena
BI	Bürgerinitiative gegen überhöhte Kommunalabgaben
BI Ohrdruf	Bürgerinitiative Ohrdruf e.V.
Bison	Bürgerinitiative geg. überhöhte Kommunalabgaben Sonneberg und Umgebung e.V
BürgerA Th	Bürgerallianz Thüringen gegen überhöhte Kommunalabgaben e.V.
Bürgerini	Vereinigte Bürgerinitiative gegen überhöhte Kommunalabgaben Schmalkalden-Meiningen
Bürger-Ini	Gemeinsame Wahlvereinigung: Freie Wähler Hermsdorf, Bürgerinitiative „Holzland“ e.V., Bürgerinitiative Kahla e.V.
Bürgerinit	Bürgerinitiativen gegen überhöhte Kommunalabgaben in Saalfeld-Rudolstadt
CDU	Christlich Demokratische Union Deutschlands
Die Erste	Die Erste „Unabhängige für Gera“
EA	EA - Eisenacher Aufbruch
FDP	Freie Demokratische Partei
FDP/FW	Freie Demokratische Partei / Freie Wähler
FDP/IWA	Freie Demokratische Partei / Interessengemeinschaft für Wirtschaft und Arbeit e.V.
FDP/WFU	Freie Demokratische Partei / Bürger für ihre Stadt e.V.
FDP-Fr.B.	Freie Demokratische Partei - „Freie Bürger“
Forum	Bürgerforum Arnstadt/Neues Forum Ilmenau
FORUM	NEUES FORUM
Forum-Grüne	Neues Forum - BÜNDNIS 90/DIE GRÜNEN
Freie Wähl	Freie Wähler Saalfelder Höhe
FW	Freie Wähler
FW BI	Freie Wähler, Bürgerinitiative „Holzland“ e.V., Bürgerinitiative Kahla e.V.
FW WAK	Freie Wähler Wartburgkreis
FWA	Freie Wähler Apolda/Weimarer Land
FWG IK	Freie Wählergemeinschaft Ilm-Kreis
FWG-UH	Verband der Freien Wählergemeinschaften im Landkreis Unstrut-Hainich
FWV/DA	Freie Wählervereinigung/Demokratischer Aufbruch
FWW	Freie Wähler Weimarer Land e.V.
GRÜNE	BÜNDNIS 90/DIE GRÜNEN
Grüne - BK	BÜNDNIS 90/DIE GRÜNEN - Das bessere Bahnkonzept
GWV	Freie Wählergemeinschaft: Blankenhain, Buttstedt, Bad Berka, Wohlsborn, Heichelheim, Kranichfeld
IWA	Interessengemeinschaft für Wirtschaft und Arbeit e.V.
ödp	Ökologisch-Demokratische Partei
PDS	Partei des Demokratischen Sozialismus
ProKommune	Pro Kommune - Freie Wählergemeinschaft
Rat BI/SG	Sprecherrat Bürgerinitiative/Solidarische Gemeinschaft Gotha gegen überhöhte Kommunalabgaben
Sonstige	sonstige Parteien, Wählervereinigungen und Listen
SPD	Sozialdemokratische Partei Deutschlands
UBV	Unabhängige Bürgerversammlung - Freie Wählergemeinschaft Saale-Orla-Kreis
UWG	Unabhängige Wählergemeinschaft
VIBT	Volksinteressenbund Thüringen
Weimarwerk	Weimarwerk Bürgerbündnis e.V.
WFU	Bürger für ihre Stadt
WG Grüne	BÜNDNIS 90/DIE GRÜNEN - Grüne Wählergemeinschaft

Zeichenerklärung

-	nichts vorhanden (genau Null)
x	Tabellenfach gesperrt, weil Aussage nicht sinnvoll



1. Einteilung der kreisfreien Städte und Landkreise für die Kommunalwahlen 2004




51	Stadt Erfurt	66	Schmalkalden-Meiningen
52	Stadt Gera	67	Gotha
53	Stadt Jena	68	Sömmerda
54	Stadt Suhl	69	Hildburghausen
55	Stadt Weimar	70	Ilm-Kreis
56	Stadt Eisenach	71	Weimarer Land
		72	Sonneberg
61	Eichsfeld	73	Saalfeld-Rudolstadt
62	Nordhausen	74	Saale-Holzland-Kreis
63	Wartburgkreis	75	Saale-Orla-Kreis
64	Unstrut-Hainich-Kreis	76	Greiz
65	Kyffhäuserkreis	77	Altenburger Land

2. Zuordnung der Gemeinden zu den kreisfreien Städten und Landkreisen für die Kommunalwahlen 2004



Kreisfreie Stadt Landkreis	Gemeinden
Stadt Erfurt	Erfurt
Stadt Gera	Gera
Stadt Jena	Jena
Stadt Suhl	Suhl
Stadt Weimar	Weimar
Stadt Eisenach	Eisenach
Eichsfeld	Arenshausen, Asbach-Sickenberg, Berlingerode, Bernterode (bei Heilbad Heiligenstadt), Bernterode (bei Worbis), Birkenfelde, Bischofferode, Bockelnhagen, Bodenrode-Westhausen, Bornhagen, Brehme, Breitenworbis, Büttstedt, Buhla, Burgwalde, Deuna, Dieterode, Dietzenrode/Vatterode, Dingelstädt, Ecklingerode, Effelder, Eichstruth, Ferna, Freienhagen, Fretterode, Geisleden, Geismar, Gerbershausen, Gernrode, Gerterode, Glasehausen, Großbartloff, Großbodungen, Hausen, Haynrode, Heilbad Heiligenstadt, Helmsdorf, Heuthen, Hohengandern, Hohes Kreuz, Holungen, Hundeshagen, Jützenbach, Kallmerode, Kefferhausen, Kella, Kirchgandern, Kirchworbis, Kleinbartloff, Kreuzebra, Krombach, Küllstedt, Leinefelde-Worbis, Lenterode, Lindewerra, Lutter, Mackenrode, Marth, Neustadt, Niederorschel, Pfaffschwende, Reinholterode, Röhrig, Rohrberg, Rustenfelde, Schachtebich, Schimberg, Schönhagen, Schwobfeld, Sickerode, Silberhausen, Silkerode, Steinbach, Steinheuterode, Steinrode, Stöckey, Tastungen, Teistungen, Thalwenden, Uder, Volkerode, Vollenborn, Wachstedt, Wahlhausen, Wehnde, Weißenborn-Lüderode, Wiesenfeld, Wingerode, Wüstheuterode, Zwinge
Nordhausen	Auleben, Bleicherode, Buchholz, Ellrich, Etzelsrode, Friedrichsthal, Görsbach, Großlohra, Hainrode/Hainleite, Hamma, Harzungen, Heringen/Helme, Herrmannsacker, Hohenstein, Ilfeld, Kehmstedt, Kleinbodungen, Kleinfurra, Kraja, Lipprechterode, Neustadt/Harz, Niedergebra, Niedersachswerfen, Nohra, Nordhausen, Obergebra, Petersdorf, Rehungen, Rodishain, Sollstedt, Stempeda, Urbach, Uthleben, Werther, Windehausen, Wipperdorf, Wolframshausen
Wartburgkreis	Andenhausen, Bad Liebenstein, Bad Salzungen, Barchfeld, Behringen, Berka v.d. Hainich, Berka/Werra, Bischofroda, Brunnhartshausen, Buttlar, Creuzburg, Dankmarshausen, Dermbach, Diedorf/Rhön, Dippach, Dorndorf, Ebenshausen, Empfertshausen, Ettenhausen a.d. Suhl, Fischbach/Rhön, Frankenroda, Frauensee, Geisa, Gerstengrund, Gerstungen, Großensee, Hallungen, Hörselberg, Ifta, Immelborn, Kaltenlengsfeld, Kaltennordheim, Klings, Krauthausen, Lauterbach, Leimbach, Marksuhl, Martinroda, Merkers-Kieselbach, Mihla, Moorgrund, Nazza, Neidhartshausen, Oechsen, Rockenstuhl, Ruhla, Schleid, Schweina, Seebach, Stadtlengsfeld, Steinbach, Tiefenort, Treffurt, Unterbreizbach, Urnshausen, Vacha, Völkershäuser, Weilar, Wiesenthal, Wölferbütt, Wolfsburg-Unkeroda, Wutha-Farnroda, Zella
Unstrut-Hainich-Kreis	Altengottern, Anrode, Bad Langensalza, Bad Tennstedt, Ballhausen, Blankenburg, Bothenheilingen, Bruchstedt, Dünwald, Flarchheim, Großengottern, Großvargula, Haussömmern, Herbsleben, Heroldshausen, Heyerode, Hildebrandshausen, Hornsömmern, Issersheilingen, Kammerforst, Katharinenberg, Kirchheilingen, Kleinwelsbach, Klettstedt, Körner, Kutzleben, Langula, Lengenfeld unterm Stein, Marolterode, Menteroda, Mittelsömmern, Mühlhausen/Thüringen, Mülverstedt, Neunheilingen, Niederdorla, Oberdorla, Obermehler, Oppershausen, Rodeberg, Schlotheim, Schönstedt, Sundhausen, Tottleben, Unstruttal, Urleben, Weberstedt, Weinbergen
Kyffhäuserkreis	Abtsbessingen, Artern/Unstrut, Bad Frankenhausen/Kyffhäuser, Badra, Bellstedt, Bendeleben, Borxleben, Bretleben, Clingen, Donndorf, Ebeleben, Esperstedt, Etzleben, Freienbessingen, Gehofen, Göllingen, Gorsleben, Greußen, Großenehrich, Günserode, Hachelbich, Hauteroda, Helbedündorf, Heldrungen, Hemleben, Heygendorf, Holzsußra, Ichstedt, Kalbsrieth, Mönchpiffel-Nikolausrieth, Nausitz, Niederbösa, Oberbösa, Oberheldrungen, Oldisleben, Reinsdorf, Ringleben, Rockstedt, Roßleben, Rottleben, Schernberg, Seega, Sondershausen, Steinhaleben, Thüringenhausen, Topfstedt, Trebra, Voigtstedt, Wasserthaleben, Westgreußen, Wiehe, Wolferschwenda



2. Zuordnung der Gemeinden zu den kreisfreien Städten und Landkreisen für die Kommunalwahlen 2004

Kreisfreie Stadt Landkreis	Gemeinden
Schmalkalden-Meiningen	Altersbach, Aschenhausen, Bauerbach, Behrungen, Belrieth, Benshausen, Berkach, Bermbach, Bibra, Birx, Breitungen/Werra, Brotterode, Christes, Dillstädt, Einhausen, Ellingshausen, Erbenhausen, Exdorf, Fambach, Floh-Seligenthal, Frankenheim/Rhön, Friedelshausen, Henneberg, Herpf, Heßles, Hümpfershausen, Jüchsen, Kaltensundheim, Kaltenwestheim, Kleinschmalkalden, Kühndorf, Leutersdorf, Mehmels-Meiningen, Melpers, Metzels, Neubrunn, Nordheim, Oberhof, Oberkatz, Obermaßfeld-Grimmenthal, Oberschönau Oberweid, Oepfershausen, Queienfeld, Rentwertshausen, Rhönblick, Rippershausen, Ritschenhausen, Rohr, Rosa, Roßdorf, Rotterode, Schmalkalden, Schwallungen, Schwarza, Schwickershausen, Springstille, Steinbach-Hallenberg, Stepfershausen, Sülzfeld, Trusetal, Unterkatz, Untermaßfeld, Unterschönau, Unterweid, Utendorf, Vachdorf, Viernau, Wahns, Wallbach, Walldorf, Wasungen, Wernshausen, Wölfershausen, Wolfmannshausen, Zella-Mehlis
Gotha	Apfelstädt, Aspach, Ballstädt, Bienstädt, Brüheim, Buflieben, Crawinkel, Dachwig, Döllstädt, Ebenheim, Emlieben, Emsetal, Ernstroda, Eschenbergen, Finsterbergen, Friedrichroda, Friedrichswerth, Friemar, Fröttstädt, Gamstädt, Georgenthal/Thür. Wald, Gierstädt, Goldbach, Gotha, Grabsleben, Gräfenhain, Großfahner, Günthersleben-Wechmar, Haina, Herrenhof, Hochheim, Hörselgau, Hohenkirchen, Ingersleben, Laucha, Leinatal, Luisenthal, Mechterstädt, Metebach, Molschleben, Mühlberg, Neudietendorf, Nottleben, Ohrdruf, Petriroda, Pferdingleben, Remstädt, Schwabhausen, Seebergen, Sonneborn, Tabarz/Thür. Wald, Tambach-Dietharz/Thür. Wald, Teutleben, Tonna, Tröchtelborn, Trügleben, Tüttleben, Waltershausen, Wandersleben, Wangenheim, Warza, Weingarten, Westhausen, Wölfis, Zimmernsupra
Sömmerda	Alperstedt, Andisleben, Beichlingen, Bilzingsleben, Büchel, Buttstädt, Eckstedt, Ellersleben, Elxleben, Eßleben-Teutleben, Frömmstedt, Gangloffsömmern, Gebesee, Griefstedt, Großbrennbach, Großmölsen, Großmonra, Großneuhausen, Großrudstedt, Günstedt, Guthmannshausen, Hardisleben, Haßleben, Henschleben, Herrnschwende, Kannawurf, Kindelbrück, Kleinbrennbach, Kleinmölsen, Kleinneuhausen, Kölleda, Mannstedt, Markvippach, Nöda, Oibersleben, Ollendorf, Ostramondra, Rastenberg, Riethgen, Riethnordhausen, Ringleben, Rudersdorf, Schillingstedt, Schloßvippach, Schwerstedt, Sömmerda, Spröttau, Straußfurt, Udestedt, Vogelsberg, Walschleben, Weißensee, Werningshausen, Witterda, Wundersleben
Hildburghausen	Ahlstädt, Auengrund, Bad Colberg-Heldburg, Beinerstadt, Bischofrod, Bockstadt, Brünn/Thür., Dingsleben, Ehrenberg, Eichenberg, Eisfeld, Gleichamberg, Gompertshausen, Grimmelshausen, Grub, Haina, Hellingen, Henfstädt, Hildburghausen, Kloster Veßra, Lengfeld, Marisfeld, Masserberg, Mendhausen, Milz, Nahetal-Waldau, Oberstadt, Reurieth, Römhild, Sachsenbrunn, Schlechtsart, Schleusegrund, Schleusingen, Schmeheim, Schweickershausen, St.Bernhard, St.Kilian, Straufhain, Themar, Ummerstadt, Veilsdorf, Westenfeld, Westhausen
Ilm-Kreis	Alkersleben, Altenfeld, Angelroda, Arnstadt, Böhlen, Bösleben-Wüllersleben, Dornheim, Elgersburg, Elleben, Elxleben, Frankenhain, Frauenwald, Friedersdorf, Gehlberg, Gehren, Geraberg, Geschwenda, Gillersdorf, Gossel, Gräfenroda, Großbreitenbach, Herschdorf, Ichtshausen, Ilmenau, Ilmtal, Kirchheim, Langewiesen, Liebenstein, Martinroda, Möhrenbach, Neusiß, Neustadt am Rennsteig, Osthausen-Wülfershausen, Pennewitz, Plaue, Rockhausen, Schmiedefeld am Rennsteig, Stadtilm, Stützerbach, Wachsenburg-gemeinde, Wildenspring, Wipfratal, Witzleben, Wolfsberg
Weimarer Land	Apolda, Auerstedt, Bad Berka, Bad Sulza, Ballstedt, Bechstedtstraß, Berlstedt, Blankenhain, Buchfart, Buttstedt, Daasdorf a. Berge, Döbritschen, Eberstedt, Ettersburg, Flurstedt, Frankendorf, Gebstedt, Großheringen, Großobringen, Großschwabhausen, Gutendorf, Hammerstedt, Heichelheim, Hetschburg, Hohenfelden, Hohlstädt, Hopfgarten, Hottelstedt, Isseroda, Kapellendorf, Kiliansroda, Kleinobringen, Kleinschwabhausen, Klettbach, Ködderitzsch, Kranichfeld, Krauthem, Kromsdorf, Lehnstedt, Leutenthal, Liebstedt, Magdala, Mattstedt, Mechelroda, Mellingen, Mönchenholzhausen, Nauendorf, Neumark, Niederreißen, Niederroßla, Niedertrebra, Niedertzimmern, Nirmsdorf, Nohra, Oberreißen, Obertrebra, Oettern, Ossmannstedt, Ottstedt a. Berge, Piffelbach, Ramsa, Rannstedt, Reisdorf, Rittersdorf, Rohrbach, Saaleplatte, Sachsenhausen, Schmiedehausen, Schwerstedt, Tonndorf, Troistedt, Umpferstedt, Utzberg, Vippachedelhausen, Vollersroda, Wickerstedt, Wiegendorf, Willerstedt, Wohlsborn

2. Zuordnung der Gemeinden zu den kreisfreien Städten und Landkreisen für die Kommunalwahlen 2004



Kreisfreie Stadt Landkreis	Gemeinden
Sonneberg	Bachfeld, Effelder-Rauenstein, Föritz, Goldisthal, Judenbach, Lauscha, Mengersgereuth-Hämmern, Neuhaus am Rennweg, Neuhaus-Schierschnitz, Oberland a.Rstg., Schalkau, Scheibe-Alsbach, Siegmundsburg, Sonneberg, Steinach, Steinheid
Saalfeld-Rudolstadt	Allendorf, Altenbeuthen, Arnsgereuth, Bad Blankenburg, Bechstedt, Birkigt, Cursdorf, Deesbach, Döschnitz, Dröbischau, Drognitz, Goßwitz, Gräfenthal, Großkochberg, Heilingen, Hohenwarte, Kamsdorf, Katzhütte, Kaulsdorf, Königsee, Könitz, Lausnitz b. Pößneck, Lehesten, Leutenberg, Lichte, Lichtenhain/Bergbahn, Mellenbach-Glasbach, Meura, Meuselbach-Schwarzühle, Oberhain, Oberweißbach/Thür.Wald, Piesau, Probstzella, Reichmannsdorf, Remda-Teichel, Rohrbach, Rottenbach, Rudolstadt, Saalfeld/Saale, Saalfelder Höhe, Schmiedefeld, Schwarzburg, Sitzendorf, Uhlstädt-Kirchhasel, Unterweißbach, Unterwellenborn, Wittgendorf
Saale-Holzland-Kreis	Albersdorf, Altenberga, Bad Klosterlausnitz, Bibra, Bobeck, Bollberg, Bremsnitz, Bucha, Bürgel, Camburg, Crossen an der Elster, Dornburg/Saale, Dorndorf-Steudnitz, Eichenberg, Eineborn, Eisenberg, Frauenprießnitz, Freienorla, Geisenhain, Gneus, Gösen, Golmsdorf, Graitschen b. Bürgel, Großbokedra, Großeutersdorf, Großlöbichau, Grosspürschütz, Gumperda, Hainichen, Hainspitz, Hartmannsdorf, Heideland, Hermsdorf, Hummelshain, Jenalöbnitz, Kahla, Karlsdorf, Kleinbokedra, Kleinebersdorf, Kleineutersdorf, Laasdorf, Lehesten, Lindig, Lippersdorf-Erdmannsdorf, Löberschütz, Mertendorf, Meusebach, Milda, Möckern, Mörsdorf, Nausnitz, Neuengönnä, Oberbodnitz, Orlamünde, Ottendorf, Petersberg, Poxdorf, Quirla, Rattelsdorf, Rauda, Rauschwitz, Rausdorf, Reichenbach, Reinstädt, Renthendorf, Rothenstein, Ruttersdorf-Lotschen, Scheiditz, Schleifreisen, Schkölen, Schlöben, Schöngleina, Schöps, Seifartsdorf, Seitenroda, Serba, Silbitz, St.Gangloff, Stadtröda, Sulza, Tautenburg, Tautendorf, Tautenhain, Thierschneck, Tissa, Trockenborn-Wolfersdorf, Tröbnitz, Unterbodnitz, Waldeck, Walpernhain, Waltersdorf, Weißbach, Weißenborn, Wichmar, Zimmern, Zöllnitz
Saale-Orla-Kreis	Birkenhügel, Blankenberg, Blankenstein, Bodelwitz, Breitenhain, Bucha, Burgk, Chursdorf, Crispendorf, Dittersdorf, Döbritz, Dragensdorf, Dreba, Dreitzsch, Eßbach, Gefell, Geroda, Gertewitz, Görkwitz, Göschitz, Gössitz, Grobengereuth, Harra, Hirschberg, Keila, Kirschkau, Knau, Kospoda, Krölpa, Langenorla, Lausnitz b. Neustadt a.d. Orla, Lemnitz, Linda b. Neustadt a.d. Orla, Lobenstein, Löhma, Miesitz, Mittelpöllnitz, Moßbach, Moxa, Neundorf (bei Lobenstein), Neundorf (bei Schleiz), Neustadt a.d. Orla, Nimritz, Oberoppurg, Oettersdorf, Oppurg, Paska, Peuschen, Pillingsdorf, Plothen, Pörmitz, Pößneck, Pottiga, Quaschwitz, Ranis, Remptendorf, Rosendorf, Saalburg-Ebersdorf, Schlegel, Schleiz, Schmieritz, Schmorda, Schöndorf, Seisla, Solkwitz, Stanau, Tanna, Tegau, Tömmelsdorf, Triptis, Volkmannsdorf, Weira, Wernburg, Wilhelmsdorf, Wurzbach, Ziegenrück
Greiz	Auma, Bad Köstritz, Berga/Elster, Bethenhausen, Bocka, Brahmenau, Braunichswalde, Braunsdorf, Caaschwitz, Crimla, Endschütz, Gauern, Göhren-Döhlen, Greiz, Großenstein, Hain, Harth-Pöllnitz, Hartmannsdorf, Hilbersdorf, Hirschfeld, Hohenleuben, Hohenölsen, Hundhaupten, Kauern, Korbußen, Kraftsdorf, Kühdorf, Langenwetzendorf, Langenwolschendorf, Lederhose, Linda b. Weida, Lindenkreuz, Lunzig, Merkendorf, Mohlsdorf, Münchenbernsdorf, Neugernsdorf, Neumühle/Elster, Paitzdorf, Pölzig, Reichstädt, Ronneburg, Rückersdorf, Saara, Schömburg, Schwaara, Schwarzbach, Seelingstädt, Silberfeld, Staitz, Steinsdorf, Teichwitz, Teichwolframsdorf, Triebes, Vogtländisches Oberland, Weida, Weißendorf, Wiebelsdorf, Wildetaube, Wünschendorf/Elster, Zadelsdorf, Zedlitz, Zeulenroda
Altenburger Land	Altenburg, Altkirchen, Dobitschen, Drogen, Fockendorf, Frohnsdorf, Gerstenberg, Göhren, Göllnitz, Göpfersdorf, Gößnitz, Großröda, Haselbach, Heukewalde, Heyersdorf, Jonaswalde, Jückerberg, Kriebitzsch, Langenleuba-Niederhain, Löbichau, Lödla, Lucka, Lumpzig, Mehna, Meuselwitz, Monstab, Naundorf, Nobitz, Nöbdenitz, Ponitz, Posterstein, Rositz, Saara, Schmölln, Starkenberg, Tegkwitz, Thonhausen, Treben, Vollmershain, Wildenbörten, Windischleuba, Wintersdorf, Ziegelheim



3. Landesergebnis

3.1 Allgemeine Wahlübersicht

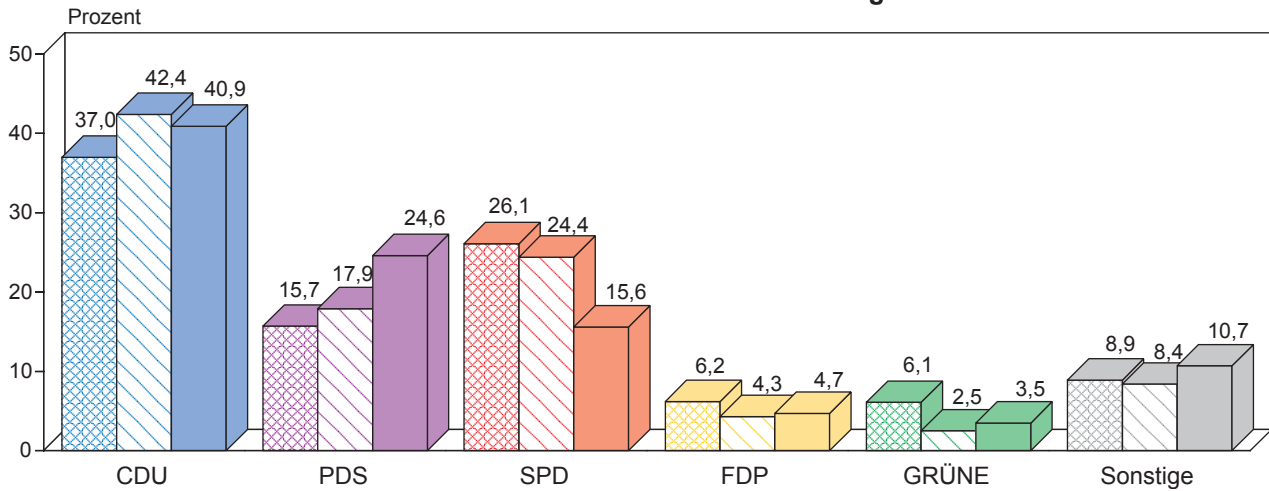
Wähler Stimmverhalten	2004			1999			1994		
	Anzahl	Prozent	Sitze	Anzahl	Prozent	Sitze	Anzahl	Prozent	Sitze
Thüringen									
Wahlberechtigte	1 960 154	x	x	1 965 591	x	x	1 953 691	x	x
Wähler, Wahlbeteiligung	991 279	50,6	x	1 145 482	58,3	x	1 411 590	72,3	x
Ungültige Stimmzettel	46 489	4,7	x	58 966	5,1	x	76 983	5,5	x
Gültige Stimmen	2 789 248	x	1 040	3 199 062	x	1 056	3 923 647	x	1 064
davon entfielen auf									
CDU	1 139 898	40,9	433	1 357 291	42,4	472	1 453 515	37,0	429
PDS	687 386	24,6	269	573 156	17,9	206	614 583	15,7	186
SPD	433 749	15,6	165	781 952	24,4	278	1 024 888	26,1	303
FDP	130 297	4,7	32	137 771	4,3	22	241 521	6,2	48
GRÜNE	98 190	3,5	22	78 916	2,5	7	239 722	6,1	54
Sonstige	299 728	10,7	119	269 976	8,4	71	349 418	8,9	44
Kreisfreie Städte									
Wahlberechtigte	462 596	x	x	457 124	x	x	471 508	x	x
Wähler, Wahlbeteiligung	195 303	42,2	x	229 468	50,2	x	311 313	66,0	x
Ungültige Stimmzettel	5 285	2,7	x	7 054	3,1	x	10 830	3,5	x
Gültige Stimmen	564 767	x	256	657 560	x	258	888 445	x	262
davon entfielen auf									
CDU	178 407	31,6	79	251 913	38,3	102	258 323	29,1	82
PDS	167 045	29,6	76	159 548	24,3	65	200 503	22,6	64
SPD	83 618	14,8	38	148 690	22,6	63	218 083	24,5	69
FDP	23 600	4,2	4	23 271	3,5	6	46 612	5,2	10
GRÜNE	45 850	8,1	20	27 536	4,2	7	65 627	7,4	20
Sonstige	66 247	11,7	39	46 602	7,1	15	99 297	11,2	17
Landkreise									
Wahlberechtigte	1 497 558	x	x	1 508 467	x	x	1 482 183	x	x
Wähler, Wahlbeteiligung	795 976	53,2	x	916 014	60,7	x	1 100 277	74,2	x
Ungültige Stimmzettel	41 204	5,2	x	51 912	5,7	x	66 153	6,0	x
Gültige Stimmen	2 224 481	x	784	2 541 502	x	798	3 035 202	x	802
davon entfielen auf									
CDU	961 491	43,2	354	1 105 378	43,5	370	1 195 192	39,4	347
PDS	520 341	23,4	193	413 608	16,3	141	414 080	13,6	122
SPD	350 131	15,7	127	633 262	24,9	215	806 805	26,6	234
FDP	106 697	4,8	28	100 958	4,0	16	176 347	5,8	38
GRÜNE	52 340	2,4	2	41 788	1,6	-	146 924	4,8	34
Sonstige	233 481	10,5	80	246 508	9,7	56	295 854	9,7	27



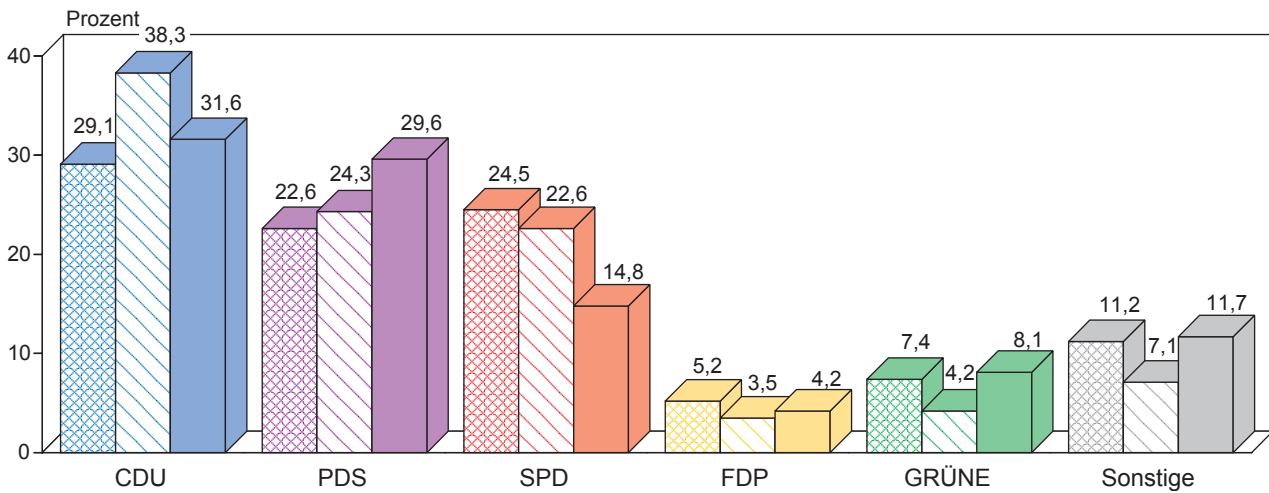
3. Landesergebnis

3.2 Prozentuale Verteilung der Stimmen

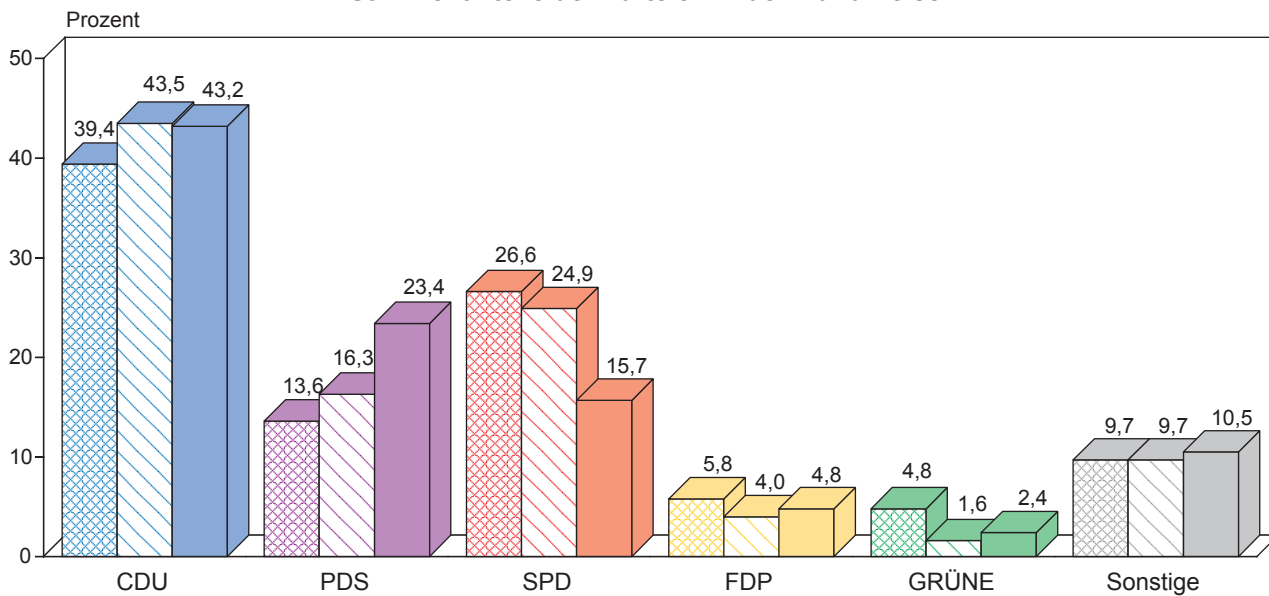
Stimmenanteile der Parteien in Thüringen



Stimmenanteile der Parteien in den kreisfreien Städten



Stimmenanteile der Parteien in den Landkreisen



1994 1999 2004



4. Kreisergebnisse

4.1 Stimmen im Vergleich nach kreisfreien Städten und Landkreisen

Kreisfreie Stadt Landkreis	Wahl- jahr	Einheit	Wahl- berechtigte	Wähler — Wahl- beteiligung	Ungültige Stimm- zettel	Gültige Stimmen	Von den gültigen Stimmen entfielen auf					
							CDU	PDS	SPD	FDP	GRÜNE	Sonstige
Stadt Erfurt	2004	Anzahl	164 760	68 404	1 712	198 640	77 971	64 446	32 134	6 866	17 223	-
		%	x	41,5	2,5	x	39,3	32,4	16,2	3,5	8,7	-
		Sitze	x	x	x	50	20	17	8	-	5	-
	1999	Anzahl	161 518	79 971	2 464	229 179	105 963	55 651	51 051	4 024	9 393	3 097
		%	x	49,5	3,1	x	46,2	24,3	22,3	1,8	4,1	1,4
		Sitze	x	x	x	50	25	13	12	-	-	-
Stadt Gera	2004	Anzahl	88 552	35 043	1 060	100 838	28 913	37 041	11 151	3 897	3 922	15 914
		%	x	39,6	3,0	x	28,7	36,7	11,1	3,9	3,9	15,8
		Sitze	x	x	x	46	14	18	6	-	-	8
	1999	Anzahl	93 103	43 124	1 653	122 647	39 920	36 874	24 295	2 298	-	19 260
		%	x	46,3	3,8	x	32,5	30,1	19,8	1,9	-	15,7
		Sitze	x	x	x	46	16	15	10	-	-	5
Stadt Jena	2004	Anzahl	84 153	36 880	1 085	106 294	24 388	25 749	20 210	9 691	12 924	13 332
		%	x	43,8	2,9	x	22,9	24,2	19,0	9,1	12,2	12,5
		Sitze	x	x	x	46	10	11	9	4	6	6
	1999	Anzahl	77 789	41 259	980	119 421	29 449	25 551	27 530	15 998	9 428	11 465
		%	x	53,0	2,4	x	24,7	21,4	23,1	13,4	7,9	9,6
		Sitze	x	x	x	42	10	9	10	6	3	4
Stadt Suhl	2004	Anzahl	36 835	17 514	368	51 067	13 023	16 240	5 417	1 703	-	14 684
		%	x	47,5	2,1	x	25,5	31,8	10,6	3,3	-	28,8
		Sitze	x	x	x	36	9	12	4	-	-	11
	1999	Anzahl	39 734	21 505	584	61 705	26 902	19 392	13 949	-	-	1 462
		%	x	54,1	2,7	x	43,6	31,4	22,6	-	-	2,4
		Sitze	x	x	x	42	19	13	10	-	-	-
Stadt Weimar	2004	Anzahl	51 804	22 088	661	63 642	18 504	13 186	7 842	-	7 908	16 202
		%	x	42,6	3,0	x	29,1	20,7	12,3	-	12,4	25,5
		Sitze	x	x	x	42	13	9	5	-	6	9
	1999	Anzahl	49 064	25 267	760	72 428	26 053	12 803	19 838	-	6 298	7 436
		%	x	51,5	3,0	x	36,0	17,7	27,4	-	8,7	10,3
		Sitze	x	x	x	42	15	8	12	-	4	3
Stadt Eisenach	2004	Anzahl	36 492	15 374	399	44 286	15 608	10 383	6 864	1 443	3 873	6 115
		%	x	42,1	2,6	x	35,2	23,4	15,5	3,3	8,7	13,8
		Sitze	x	x	x	36	13	9	6	-	3	5
	1999	Anzahl	35 916	18 342	613	52 180	23 626	9 277	12 027	951	2 417	3 882
		%	x	51,1	3,3	x	45,3	17,8	23,0	1,8	4,6	7,4
		Sitze	x	x	x	36	17	7	9	-	-	3
Eichsfeld	2004	Anzahl	88 972	50 873	3 047	140 314	94 130	18 592	13 396	6 547	3 914	3 735
		%	x	57,2	6,0	x	67,1	13,3	9,5	4,7	2,8	2,7
		Sitze	x	x	x	46	34	7	5	-	-	-
	1999	Anzahl	87 489	58 857	3 722	162 049	105 091	15 688	28 062	7 419	3 037	2 752
		%	x	67,3	6,3	x	64,9	9,7	17,3	4,6	1,9	1,7
		Sitze	x	x	x	46	32	5	9	-	-	-
Nordhausen	2004	Anzahl	78 535	37 821	1 936	105 949	39 095	31 008	24 038	6 483	5 325	-
		%	x	48,2	5,1	x	36,9	29,3	22,7	6,1	5,0	-
		Sitze	x	x	x	46	17	14	10	3	2	-
	1999	Anzahl	79 551	46 189	2 583	127 960	50 576	27 428	41 348	5 122	3 486	-
		%	x	58,1	5,6	x	39,5	21,4	32,3	4,0	2,7	-
		Sitze	x	x	x	46	19	11	16	-	-	-
Wartburgkreis	2004	Anzahl	116 624	65 111	2 941	182 536	76 702	38 711	25 709	6 546	4 504	30 364
		%	x	55,8	4,5	x	42,0	21,2	14,1	3,6	2,5	16,6
		Sitze	x	x	x	50	22	11	8	-	-	9
	1999	Anzahl	116 753	72 870	3 630	203 279	95 820	33 259	59 866	8 288	6 046	-
		%	x	62,4	5,0	x	47,1	16,4	29,5	4,1	3,0	-
		Sitze	x	x	x	50	26	8	16	-	-	-



4. Kreisergebnisse

4.1 Stimmen im Vergleich nach kreisfreien Städten und Landkreisen

Kreisfreie Stadt Landkreis	Wahl- jahr	Einheit	Wahl- berechtigte	Wähler — Wahl- beteiligung	Ungültige Stimm- zettel	Gültige Stimmen	Von den gültigen Stimmen entfielen auf					
							CDU	PDS	SPD	FDP	GRÜNE	Sonstige
Unstrut-Hainich- Kreis	2004	Anzahl	94 624	47 908	2 371	133 573	54 112	24 874	31 930	9 623	2 226	10 808
		%	x	50,6	4,9	x	40,5	18,6	23,9	7,2	1,7	8,1
		Sitze	x	x	x	46	19	9	11	3	-	4
	1999	Anzahl	95 241	55 358	3 302	152 934	61 057	20 090	47 917	11 103	-	12 767
		%	x	58,1	6,0	x	39,9	13,1	31,3	7,3	-	8,3
		Sitze	x	x	x	50	20	7	16	4	-	3
Kyffhäuserkreis	2004	Anzahl	75 459	38 938	2 397	107 207	46 815	30 675	16 812	6 874	-	6 031
		%	x	51,6	6,2	x	43,7	28,6	15,7	6,4	-	5,6
		Sitze	x	x	x	46	20	13	7	3	-	3
	1999	Anzahl	77 216	45 578	2 717	126 131	50 763	24 438	34 962	6 566	-	9 402
		%	x	59,0	6,0	x	40,2	19,4	27,7	5,2	-	7,5
		Sitze	x	x	x	46	19	9	13	2	-	3
Schmalkalden- Meiningen	2004	Anzahl	117 078	65 625	2 675	185 870	71 015	51 383	17 705	9 100	7 148	29 519
		%	x	56,1	4,1	x	38,2	27,6	9,5	4,9	3,8	15,9
		Sitze	x	x	x	50	21	15	5	-	-	9
	1999	Anzahl	117 238	72 827	3 994	202 141	92 085	32 350	37 835	7 328	6 469	26 074
		%	x	62,1	5,5	x	45,6	16,0	18,7	3,6	3,2	12,9
		Sitze	x	x	x	50	26	9	10	-	-	5
Gotha	2004	Anzahl	120 510	63 674	3 633	177 188	77 663	38 833	29 797	8 074	6 079	16 742
		%	x	52,8	5,7	x	43,8	21,9	16,8	4,6	3,4	9,4
		Sitze	x	x	x	50	24	12	9	-	-	5
	1999	Anzahl	120 827	73 727	3 753	206 334	85 868	31 442	48 628	7 388	4 357	28 651
		%	x	61,0	5,1	x	41,6	15,2	23,6	3,6	2,1	13,9
		Sitze	x	x	x	50	23	9	13	-	-	5
Sömmerda	2004	Anzahl	65 037	36 536	2 510	99 725	48 771	31 484	10 940	5 358	3 172	-
		%	x	56,2	6,9	x	48,9	31,6	11,0	5,4	3,2	-
		Sitze	x	x	x	40	21	13	4	2	-	-
	1999	Anzahl	65 469	39 480	2 802	107 359	50 562	20 017	25 540	7 234	4 006	-
		%	x	60,3	7,1	x	47,1	18,6	23,8	6,7	3,7	-
		Sitze	x	x	x	46	23	9	11	3	-	-
Hildburghausen	2004	Anzahl	60 107	32 648	1 586	91 760	37 871	24 084	12 772	-	1 617	15 416
		%	x	54,3	4,9	x	41,3	26,2	13,9	-	1,8	16,8
		Sitze	x	x	x	40	17	11	5	-	-	7
	1999	Anzahl	59 403	37 408	2 026	104 510	39 131	20 009	24 619	-	1 476	19 275
		%	x	63,0	5,4	x	37,4	19,1	23,6	-	1,4	18,4
		Sitze	x	x	x	40	15	8	10	-	-	7
Ilm-Kreis	2004	Anzahl	98 729	53 400	2 867	149 034	62 431	40 757	18 759	5 861	5 561	15 665
		%	x	54,1	5,4	x	41,9	27,3	12,6	3,9	3,7	10,5
		Sitze	x	x	x	46	21	14	6	-	-	5
	1999	Anzahl	98 666	61 026	3 924	167 606	77 403	29 557	33 237	3 369	3 320	20 720
		%	x	61,9	6,4	x	46,2	17,6	19,8	2,0	2,0	12,4
		Sitze	x	x	x	50	26	9	11	-	-	4
Weimarer Land	2004	Anzahl	72 944	40 962	2 412	113 880	47 628	22 474	14 894	-	3 526	25 358
		%	x	56,2	5,9	x	41,8	19,7	13,1	-	3,1	22,3
		Sitze	x	x	x	46	20	9	6	-	-	11
	1999	Anzahl	72 101	45 283	2 681	125 319	48 400	16 481	33 695	-	2 527	24 216
		%	x	62,8	5,9	x	38,6	13,2	26,9	-	2,0	19,3
		Sitze	x	x	x	46	21	7	15	-	-	3
Sonneberg	2004	Anzahl	55 622	26 906	1 131	76 320	33 301	21 807	14 659	4 650	1 903	-
		%	x	48,4	4,2	x	43,6	28,6	19,2	6,1	2,5	-
		Sitze	x	x	x	40	18	12	8	2	-	-
	1999	Anzahl	56 534	33 212	1 492	93 489	34 087	19 518	22 742	7 644	-	9 498
		%	x	58,7	4,5	x	36,5	20,9	24,3	8,2	-	10,2
		Sitze	x	x	x	40	15	8	10	3	-	4



4. Kreisergebnisse

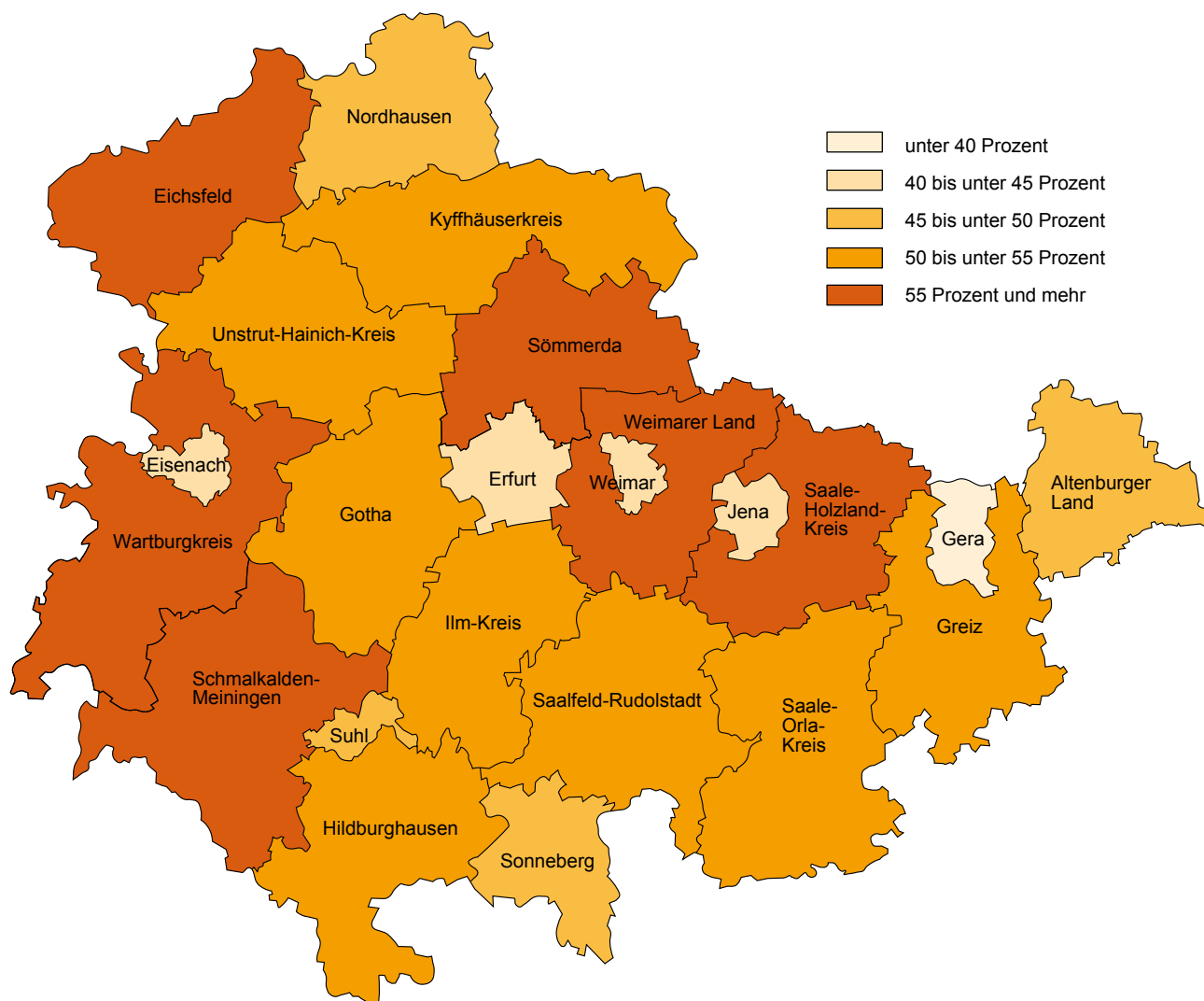
4.1 Stimmen im Vergleich nach kreisfreien Städten und Landkreisen

Kreisfreie Stadt Landkreis	Wahl- jahr	Einheit	Wahl- berechtigte	Wähler — Wahl- beteiligung	Ungültige Stimm- zettel	Gültige Stimmen	Von den gültigen Stimmen entfielen auf					
							CDU	PDS	SPD	FDP	GRÜNE	Sonstige
Saalfeld-Rudolstadt	2004	Anzahl	106 491	55 328	2 729	155 602	62 420	31 777	32 821	8 577	-	20 007
		%	x	52,0	4,9	x	40,1	20,4	21,1	5,5	-	12,9
		Sitze	x	x	x	50	20	10	11	3	-	6
	1999	Anzahl	109 061	65 392	3 881	181 542	68 727	29 323	45 292	6 005	-	32 195
		%	x	60,0	5,9	x	37,9	16,2	24,9	3,3	-	17,7
		Sitze	x	x	x	50	21	9	14	-	-	6
Saale-Holzland- Kreis	2004	Anzahl	76 042	42 838	2 109	120 172	49 953	22 727	15 351	11 698	3 636	16 807
		%	x	56,3	4,9	x	41,6	18,9	12,8	9,7	3,0	14,0
		Sitze	x	x	x	46	20	9	6	5	-	6
	1999	Anzahl	75 540	46 197	2 583	128 554	54 998	18 064	25 764	10 054	4 070	15 604
		%	x	61,2	5,6	x	42,8	14,1	20,0	7,8	3,2	12,1
		Sitze	x	x	x	46	20	7	10	4	-	5
Saale-Orla-Kreis	2004	Anzahl	78 915	42 582	1 747	121 073	43 452	26 589	23 122	8 506	-	19 404
		%	x	54,0	4,1	x	35,9	22,0	19,1	7,0	-	16,0
		Sitze	x	x	x	46	17	10	9	3	-	7
	1999	Anzahl	79 993	49 403	2 350	139 315	58 862	23 097	37 887	6 265	-	13 204
		%	x	61,8	4,8	x	42,3	16,6	27,2	4,5	-	9,5
		Sitze	x	x	x	46	20	8	13	-	-	5
Greiz	2004	Anzahl	100 024	52 421	2 809	146 145	64 498	30 717	23 576	-	3 729	23 625
		%	x	52,4	5,4	x	44,1	21,0	16,1	-	2,6	16,2
		Sitze	x	x	x	50	23	11	8	-	-	8
	1999	Anzahl	101 792	61 128	3 929	167 691	70 897	27 467	47 102	-	2 994	19 231
		%	x	60,1	6,4	x	42,3	16,4	28,1	-	1,8	11,5
		Sitze	x	x	x	50	23	9	15	-	-	3
Altenburger Land	2004	Anzahl	91 845	42 405	2 304	118 133	51 634	33 849	23 850	8 800	-	-
		%	x	46,2	5,4	x	43,7	28,7	20,2	7,4	-	-
		Sitze	x	x	x	46	20	13	9	4	-	-
	1999	Anzahl	95 593	52 079	2 543	145 289	61 051	25 380	38 766	7 173	-	12 919
		%	x	54,5	4,9	x	42,0	17,5	26,7	4,9	-	8,9
		Sitze	x	x	x	46	21	9	13	-	-	3
Thüringen	2004	Anzahl	1 960 154	991 279	46 489	2 789 248	1 139 898	687 386	433 749	130 297	98 190	299 728
		%	x	50,6	4,7	x	40,9	24,5	15,6	4,7	3,5	10,7
		Sitze	x	x	x	1 040	433	269	165	32	22	119
	1999	Anzahl	1 965 591	1 145 482	58 966	3 199 062	1 357 291	573 156	781 952	137 771	78 916	269 976
		%	x	58,3	5,1	x	42,4	17,9	24,4	4,3	2,5	8,4
		Sitze	x	x	x	1 056	472	206	278	22	7	71
Kreisfreie Städte	2004	Anzahl	462 596	195 303	5 285	564 767	178 407	167 045	83 618	23 600	45 850	66 247
		%	x	42,2	2,7	x	31,6	29,6	14,8	4,2	8,1	11,7
		Sitze	x	x	x	256	79	76	38	4	20	39
	1999	Anzahl	457 124	229 468	7 054	657 560	251 913	159 548	148 690	23 271	27 536	46 602
		%	x	50,2	3,1	x	38,3	24,3	22,6	3,5	4,2	7,1
		Sitze	x	x	x	258	102	65	63	6	7	15
Landkreise	2004	Anzahl	1 497 558	795 976	41 204	2 224 481	961 491	520 341	350 131	106 697	52 340	233 481
		%	x	53,2	5,2	x	43,2	23,4	15,7	4,8	2,4	10,5
		Sitze	x	x	x	784	354	193	127	28	2	80
	1999	Anzahl	1 508 467	916 014	51 912	2 541 502	1 105 378	413 608	633 262	100 958	41 788	246 508
		%	x	60,7	5,7	x	43,5	16,3	24,9	4,0	1,6	9,7
		Sitze	x	x	x	798	370	141	215	16	-	56



4. Kreisergebnisse

4.2 Wahlbeteiligung nach kreisfreien Städten und Landkreisen





5. Gewählte Bewerber der Stadträte in den kreisfreien Städten und der Kreistage in den Landkreisen

Kreisfreie Stadt Landkreis — Partei Wählervereinigung	Name, Vorname	Listen- platz	Stimmen	Kreisfreie Stadt Landkreis — Partei Wählervereinigung	Name, Vorname	Listen- platz	Stimmen	
Stadt Erfurt				Stadt Gera				
CDU	Schwäblein, Jörg	2	6 628	CDU	Koob, Bernd	4	4 699	
	Panse, Michael	9	1 348		Schellenberg, Annette	2	2 395	
	Kallenbach, Jörg	7	1 250		Bornkessel, Ralf	3	2 073	
	Wohlgefahr, Manfred	4	1 147		Dannenberg, Hans-Jörg	5	864	
	Vothknecht, Heiko	10	1 131		Dr. Kneisel, Michael	8	839	
	Hutt, Thomas	14	960		Siegert, Kai-Uwe	7	698	
	Dr. Kentner, Peter	41	958		Blau, Torsten	24	695	
	Kindervater, Karl-Heinz	32	870		Creter, Klaus-Peter	21	551	
	Rutz, Michael	46	861		Herrmann, Gerd	31	550	
	Staufenbiel, Rowald	28	853		Gerhardt, Iris	6	530	
	Pfistner, Thomas	5	708		Kölbel, Bärbel	18	519	
	Kaiser, Joachim	6	677		Zinkeisen, Uwe	17	509	
	Menzel, Michael	36	639		Richter, Inge	29	446	
	Dr. Krause, Ulrich	19	593		Klein, Christian	10	399	
	Huck, Andreas	18	587		PDS	Leithold, Bernd	1	9 000
	Henkel, Ehrhardt	34	552			Jung, Margit	2	7 096
	Müller, Renate	17	497			Hausold, Dieter	5	5 557
	Zühl, Christoph	16	476	Huster, Mike		3	4 136	
	Richter, Uwe	35	464	Gerstenberger, Michael		13	1 979	
	Kornmann, Jürgen	49	443	Dr. Neudert, Wolfgang		14	1 207	
PDS	Rathsfeld, Thomas	1	21 483	Metzner, Petra		12	740	
	Stange, Karola	2	12 823	Dr. Willms, Rainer		19	729	
	Bärwolff, Matthias	3	9 739	Krüger, Bernd		20	711	
	Blebschmidt, André	5	5 101	Heise, Wolfgang		7	618	
	Stampf, Peter	7	2 300	Berthold, Katrin	4	542		
	Nitzpon, Cornelia	4	1 899	Schirneck, Viola	6	521		
	Dr. Glaß, Barbara	6	1 539	Kruse, Carsten	18	502		
	Dr. Stübner, Gerd	21	937	Domkowsky, Günter	11	496		
	Landherr, Karin	8	931	Hoffmann, Otto	16	457		
	Hempel, Werner	11	708	Schönfeld, Reinhard	25	416		
	Redlich, Eberhard	9	686	Knoblich, Hans-Georg	22	391		
	Rosenberger, Marlies	10	682	Schubert, Andreas	9	386		
	Rebhan, Rolf	17	613	SPD	Beer, Helmut	3	3 398	
	Eberhardt, Vera	12	591		Allgäuer, Armin	1	2 362	
Hennig, Susanne	18	467	Gumpert, Ingrid		2	996		
Körper, Katrin	14	460	Müller, Sigrid		4	319		
Christ, Katrin	16	334	Prof. Dr. Weil, Thomas		33	281		
SPD	Metz, Wolfgang	1	6 325	Schindler, Carsten	14	275		
	Dr. Warweg, Urs	4	2 889	AfG	Thorey, Volker	1	6 762	
	Fischer, Antje	2	2 816		Richter, Uwe	2	1 454	
	Scharlach, Rositta	3	2 280		Plette, Dirk	3	1 438	
	Schneider, Carsten	9	1 864		Zein, Alois	6	797	
	Schumacher, Dietmar	18	1 646		Schmidt, Martina	5	731	
	Pelke, Birgit	5	1 629		Zschach, Gitta	7	555	
Bechthum, Rosemarie	17	1 481	Thiel, Kerstin		4	533		
GRÜNE	Hoyer, Kathrin	1	4 771	Wolfrum, Jürgen	17	474		
	Rothe, Astrid	3	4 707					
	Adams, Dirk	2	2 451					
	Dr. Thumfart, Alexander	6	617					
	Credo, Bernward	9	527					



5. Gewählte Bewerber der Stadträte in den kreisfreien Städten und der Kreistage in den Landkreisen

Kreisfreie Stadt Landkreis — Partei Wählervereinigung	Name, Vorname	Listen- platz	Stimmen
---	---------------	------------------	---------

Kreisfreie Stadt Landkreis — Partei Wählervereinigung	Name, Vorname	Listen- platz	Stimmen
---	---------------	------------------	---------

Stadt Jena

CDU	Schenker, Frank	1	3 906
	Seela, Reyk	46	2 864
	Daniel, Dirk	2	1 729
	Wackernagel, Elisabeth	6	1 645
	Egge, Brünnhild	3	1 610
	Prof. Dr. Hübscher, Johanna	45	1 085
	Prof. Dr. Biewald, Gustav-Adolf	8	955
	Dr. Haroske, Dietmar	10	818
	Schmauder, Mario	5	675
Comouth, Norbert	14	648	

PDS	Dr. Lukin, Gudrun	1	8 623
	Dr. Kaschuba, Karin	4	5 084
	Thomas, Jens	2	2 957
	König, Katharina	3	2 705
	Prof. Dr. Riebel, Werner	10	1 609
	Wöckel, Reinhard	8	1 046
	Kupfer, Sven	6	1 026
	Bansemer, Jörg	5	344
	Niebel, Stephanie	13	337
	Dr. Jonscher, Beate	7	320
	Rösener, Roman	12	264

SPD	Blumentritt, Volker	5	4 740
	Dr. Klaus, Christine	3	2 780
	Ullmann, Thomas	4	457
	Dr. Vogel, Jörg	11	370
	Plandor, Norbert	14	365
	Dr. Stadermann, Dietmar	34	252
	Prof. Dr. Deufel, Thomas	27	210
	Seise, Heike	18	196
Bohnsack, Daniel	8	175	

FDP	Dr. Guttmacher, Karlheinz	39	927
	Wiese, Andreas	1	762
	Dr. Bartsch, Reinhard	2	759
	Guttmacher, Ben	8	355

BfJ	Haschke, Jürgen	1	2 975
	Dr. Birckner, Eckhard	2	2 179
	Häkanson-Hall, Jürgen	3	1 557
	Dr. Jütte, Matthias	10	1 131
	Baumgarten, Michael	9	683
	Preuß, Kerstin	12	370

GRÜNE	Schrul, Marco	1	3 124
	Dr. Mann, Matthias	3	2 223
	Reddig, Jennifer	2	1 614
	Prof. Dr. Behlert, Wolfgang	5	921
	König, Lothar	6	900
	Schieck, Tilo	7	290

Stadt Suhl

CDU	Wehner, Wolfgang	2	1 530
	Wirthwein, Hans-Jürgen	3	742
	Dr. Weiß, Dietrich	5	428
	Ulbrich, Werner	7	337
	Eismann, Gabriele	16	306
	Unruh, Klaus-Jürgen	23	270
	Kalkhake, Marcus	9	260
	Gering, Matthias	18	211
	Machatschek, Eduard	14	204

PDS	Leukefeld, Ina	1	8 855
	Witt, Sandro	2	1 391
	Schuster, Antje	3	1 275
	Lamprecht, Klaus	8	1 000
	Korn, Fred	4	742
	Schwalbe, Heidemarie	5	636
	Dr. Miersch, Reiner	6	514
	Will, Bernd	16	342
	Auerswald, Holger	10	316
	Pfedorf, Elisabeth	7	224
	Denner, Lothar	18	203
	Schumann, Matthias	12	192

SPD	Haase, Falk	2	626
	Müller, Karin	3	564
	Griebel, Matthias	4	502
	Dr. Hauk, Walter	8	206

Aktiv Suhl	Scherzer, Landolf	1	6 144
	Kretschmann, Erhard	3	2 259
	Neukirchner, Hendrik	2	2 081
	Ehrhardt, Ingrid	4	772
	Hornschuch, Peter	5	714
	Dr. Hardt, Manfred	15	571
	Schmidt, Claudia	6	285
	Kretschmann, Ulrich	16	277
	Schmidt, Bärbel	9	230
	Kühn, Beate	10	228
Geißler, Moreen	14	220	



5. Gewählte Bewerber der Stadträte in den kreisfreien Städten und der Kreistage in den Landkreisen

Kreisfreie Stadt Landkreis — Partei Wählervereinigung	Name, Vorname	Listen- platz	Stimmen	Kreisfreie Stadt Landkreis — Partei Wählervereinigung	Name, Vorname	Listen- platz	Stimmen
Stadt Weimar				Stadt Eisenach			
CDU	Illert, Stephan	1	4 240	CDU	Köckert, Christian	3	3 295
	Ruhland, Klaus-Peter	3	2 272		Müller, Regina	2	1 355
	Peeß, Regina	2	1 883		Dr. Sinn, Volker	5	1 342
	Dr. Krause, Peter	41	1 047		Suck, Dieter	4	486
	Schinner, Claus	7	868		Adam, Dieter	31	320
	Pohle, Hartmut	12	646		Mereuta, Roxana-Maria	8	249
	Dr. Koncinsky, Peter	9	595		Lindig, Manfred	7	224
	Burckhardt, Brigitte	5	523		Straßburg, Günter	14	221
	Vent, Jürgen	14	493		Braun, Petra	6	211
	Hasselmann, Horst	6	490		Leutheuser, Heinke	11	203
	Kraass, Karl-Heinz	11	444		Dr. Oefner, Klaus	18	195
	Schenk, Martina	22	366		Ruhkamp, Martin	21	195
	Schwartze, Gerhard	18	360		Meyer, Bernd	10	192
PDS	Möller, Dirk	1	5 323	PDS	May, Karin	1	3 963
	Dr. Hartung, Thomas	3	2 441		Wolf, Katja	3	2 370
	Glimm, Monika	2	2 075		Werner, Inge	2	1 729
	Dr. Eckardt, Dieter	5	816		Grabe, Carl-Heinz	4	611
	Eisenwinder, Gert	11	586		Voß, Jörg	7	292
	Seifert, Günter	4	532		Pechstädt, Frank	14	279
	Freudenberg, Harald	7	388		Schenke, Uwe	5	162
	Fischer, Heinz	8	233		Tikwe, Herbert	13	160
	Vogel, Steffen	6	197		Duft, Lydia	6	140
SPD	Bettenhäuser, Matthias	2	1 896	SPD	Doht, Matthias	3	1 476
	Ziegler, Frank	3	1 169		Tikwe, Torsten	1	1 206
	Schmiedel, Vroni	4	291		Stein, Regina	2	770
	Trommsdorf, Joachim	6	233		Gentzel, Heiko	5	667
	Bourquain, Walter	8	233		Levknecht, Thomas	27	599
				Dr. Schenk, Wolfgang	26	250	
GRÜNE	Keißner, Rudolf	2	2 210	GRÜNE	Rexrodt, Gisela	1	2 043
	Streit, Petra	1	1 794		Schweßinger Stefan	2	514
	Tetzl, Grit	3	1 023		Schultz, Joana Karina	3	278
	Hafner, Till	4	696				
	Meyer, Carsten	6	386				
	Kobelt, Roberto	8	322				
weimarwerk	Schremb, Norbert	1	3 296	BfE	Apel, Heike	3	764
	Dr. Hölzer, Wolfgang	2	1 975		Gottstein, Peter	1	717
	Kirsten, Ralf	3	1 670		Rabe, Horst	2	612
	Hasenbeck, Michael	5	827	EA	Fischer, Ursula	1	956
	Dr. Krebs, Hartmut	15	555		Hofmann, Friedrich Christoph	2	508
	Kranz, Martin	7	345				
	Lopp, Siegrun	4	290				
	Prof. Dr. Werner, Frank Alfred	8	260				
	Projahn, Annette	9	246				

5. Gewählte Bewerber der Stadträte in den kreisfreien Städten und der Kreistage in den Landkreisen



Kreisfreie Stadt Landkreis — Partei Wählervereinigung	Name, Vorname	Listen- platz	Stimmen
---	---------------	------------------	---------

Kreisfreie Stadt Landkreis — Partei Wählervereinigung	Name, Vorname	Listen- platz	Stimmen
---	---------------	------------------	---------

Eichsfeld

CDU	Hunold, Erwin	2	8 161
	Martin, Gerhard	3	7 324
	Dr. Althaus, Bernd Uwe	7	5 896
	Reinhardt, Gerd	8	2 598
	Lintzel, Eckart	18	2 503
	Heddergott, Thomas	29	1 746
	Trappe, Peter	9	1 630
	Klapprott, Siegfried	16	1 490
	König, Rudolf	4	1 359
	Eberhardt, Olaf	5	1 221
	Hellrung, Gerhard	11	1 217
	Dornieden, Horst	12	1 180
	Große, Heinrich	10	1 116
	Jünemann, Gerhard	17	1 062
	Kellner, Stefanie	44	959
	Nolte, Peter	13	952
	Greinemann, Albert	23	934
	Hesse, Werner	31	929
	Meyer, Inge	30	925
	Müller, Ewald	25	893
	Röhreich, Nancy	6	887
	Mika, Werner	24	883
	Kühn, Michael	41	877
	Aschenbach, Petra	46	866
	König, Thadäus	38	748
	Klingebiel, Edgar	21	713
	Metz, Arnold	20	690
	Lafer, Harald	34	633
	Huppert, Jürgen	39	622
	Schütze, Andreas	22	593
	Preiß, Martina	26	586
	Kirchner, Helmut	19	582
	Töpfer, Harri	15	573
	Rheinländer, Klaus	33	552
PDS	Jüttemann, Gerhard	2	6 494
	Winkler, Ralf	1	2 646
	Hertam, Dietrich	3	2 576
	Dr. Klose, Karl-Heinz	9	700
	Machatschke, Karl-Heinz	10	616
	Vogler, Helmut	4	482
	Werkmeister, Karl	13	443
SPD	Döring, Hans-Jürgen	1	4 478
	Ehrlich-Strathausen, Antje	2	2 056
	Funke, Herbert Heinrich	3	1 390
	Keilholz, Gabriele	10	383
	Fröbrich, Klaus-Peter	5	358

Nordhausen

CDU	Primas, Egon	1	12 531
	Prof. Dr. Markgraf, Heinrich	2	5 152
	Scholz, Birgit	3	3 945
	Schröter, Maik	4	1 463
	Pape, Thomas	5	1 047
	Kochbeck, Dieter	10	851
	Beyse, Dietrich	8	839
	Höche, Martin	16	790
	Hohberg, Jürgen	22	717
	Busch, Jutta-Karin	6	683
	Dr. Busch, Franz Wilhelm	25	641
	Links, Eberhard	11	609
	Eisfeld, Doris	21	588
	Schröter-Appenrodt, Rene	13	562
	Blume, Manfred	14	543
	Weber, Karl-Ludwig	44	491
	Mauksch, Bernd	23	464
PDS	Hummitzsch, Klaus	3	10 022
	Bachmann, Rainer	1	6 820
	Keller, Birgit	2	5 100
	Guder, Wilfried	13	1 132
	Jacobi, Sabine	4	781
	Künzel, Wolf-Ulrich	7	658
	Jochmann, Margrit	6	576
	Linsel, Rainer	15	575
	Falley, Elke	12	474
	Bahn, Dietrich	5	380
	Walzel, Walter	28	365
	Grischinski, Michael	9	354
	Haase, Hanelore	10	309
	Niebelschütz, Bernd	25	271
SPD	Rinke, Barbara	2	7 091
	Becker, Dagmar	1	4 839
	Theuerkauf, Winfried	3	2 038
	Breitrück, Manfred	4	911
	Dr. Gebhardt, Klaus	15	743
	Kübler, Rene	22	584
	Junker, Siegfried	12	583
	Leßner, Joachim	26	507
	Weigel, Andreas	6	473
	Schlichting, Jens	7	350
FDP	Hitzing, Franka	2	1 627
	Drick, Klaus-Dieter	1	1 417
	Roßberg, Claus-Peter	3	603
GRÜNE	Hartmann, Gisela	1	1 783
	Dr. Kox, Horst	2	617



5. Gewählte Bewerber der Stadträte in den kreisfreien Städten und der Kreistage in den Landkreisen

Kreisfreie Stadt Landkreis — Partei Wählervereinigung	Name, Vorname	Listen- platz	Stimmen	Kreisfreie Stadt Landkreis — Partei Wählervereinigung	Name, Vorname	Listen- platz	Stimmen	
Wartburgkreis				Unstrut-Hainich-Kreis				
CDU	Baldus, Stefan	2	7 879	CDU	Lehmann, Annette	1	13 982	
	Weigel, Inge	3	5 595		Papendick, Jörg	2	4 929	
	Grob, Manfred	4	3 417		Runge, Daniel	3	4 091	
	Rosenbusch, Bernd	10	1 930		Kretschmer, Thomas	4	3 169	
	Rackwitz, Helmut	7	1 789		Brand, Siegfried	11	2 064	
	Henkel, Martin	11	1 762		Henning, Andreas	8	2 042	
	Seidler, Manfred	13	1 466		Dr. Keller, Rolf	46	1 916	
	Schilling, Udo	8	1 379		Freiherr Marschall, Wolf	9	1 579	
	Pietsch, Gerald	5	1 178		Mascher, Reinhard	12	1 376	
	Ruppert, Wolfgang	22	1 154		Pöhler, Volker	5	1 351	
	Kästner, Kurt	17	1 076		Holzapfel, Elke	7	1 105	
	Trabert, Josef	27	1 049		Dr. Ziegenfuß, Jürgen	21	931	
	Schill, Rainer	14	989		Dr. Jankowsky, Wolfgang	45	896	
	Schramm, Manfred	47	969		Hardegen, Karl-Josef	19	801	
	Backhaus, Karl Josef	20	937		Röttig, Bernd	16	759	
	Timm, Doris	12	907		Eckes, Hermann-Josef	32	724	
	Pfarr, Meinhard	26	862		Roth, Hans-Joachim	29	719	
Jary, Ingo	23	859	Müllendorff, Ute	10	717			
Fey, Günter	32	851	Hunstock, Manfred	15	708			
Hunstock, Karola	21	846	PDS	Mros, Norbert	1	5 450		
Hüther, Hans-Georg	16	817		Kubitzki, Jörg	3	5 106		
Dr. Häfner, Hans-Peter	18	758		Anschütz, Petra	2	3 571		
PDS	Prof. Dr. Lessig, Hans-Jörg	1		12 258	Bußlapp, Ilona	4	2 129	
	Schneider, Antje	2		5 170	Haßkerl, Uwe	6	847	
	Neuhäuser, Rosel	8		4 707	Ortmann, Monika	17	771	
	Neuber, Silke	3		4 390	Grabow, Sabine	7	616	
	Tonndorf, Ralf	7		2 458	Eichentopf, Simone	5	597	
	Michael, Christina	5		1 553	Franke, Peter	8	592	
	Hausdörfer, Falk	9		1 425	SPD	Ohl, Eckhard	2	8 128
	Weghenkel, Harry	4		1 362		Fischer, Andrea	1	2 605
	Bönnhardt, Reinhardt	11		1 311		Karl, Marlies	3	2 188
	Klinzing, Ralph	6		1 040		Penßler-Beyer, Siegfried	15	628
Stellmacher, Dieter	19	529		Münzberg, Bernd		6	526	
SPD	Kehr, Matthias	1		4 712		Klupak, Jörg	18	490
	Kranz, Ernst	7		3 270		Witt, Roswitha	11	449
	Weldner, Ulrich	3		2 885		Eisenhut, Christine	5	399
	Dr. Hemsteg-von Fintel, Renate	2	2 300	Dobeneck, Wolfgang		8	381	
	Pach, Frank	5	1 699	Brübach, Wolfgang		37	380	
	Holland-Nell, Jürgen	9	1 392	Dr. Jagemann, Kay-Uwe	29	297		
	Woth, Johannes	8	1 196	FDP	Schönau, Bernhard	8	3 342	
	Pohl, Günter	11	840		Dr. Braun, Harald	1	916	
FW Wartburgkreis	Blobel, Olaf	3	7 378		Dr. Buschmann, Heide-Agnes	10	662	
	Senf, Kurt	1	7 220	FWG-UH	Menge, Hans-Martin	1	1 727	
	Kaufmann, Andreas	2	5 467		Montag, Karl-Josef	2	1 422	
	Berkes, Karin	7	1 614		Deutsch, Jürgen	3	864	
	Block, Kurt	6	1 117		Karnofka, Thomas	5	781	
	Meinel, Dieter	16	938					
	Bohn, Bärbel	9	847					
	Adler, Jürgen	4	790					
	Wenzel, Egon	17	547					



5. Gewählte Bewerber der Stadträte in den kreisfreien Städten und der Kreistage in den Landkreisen

Kreisfreie Stadt Landkreis — Partei Wählervereinigung	Name, Vorname	Listen- platz	Stimmen
---	---------------	------------------	---------


Kreisfreie Stadt Landkreis — Partei Wählervereinigung	Name, Vorname	Listen- platz	Stimmen
---	---------------	------------------	---------

Kyffhäuserkreis

CDU	Holbe, Gudrun	2	8 047
	Ringleb, Karl-Josef	3	4 346
	Kreyer, Joachim	4	3 220
	Grüner, Günter	1	1 552
	Grüneberg, Klaus-Dieter	6	1 290
	Willomitzer, Wilhelm	11	938
	Helm, Sonja	5	842
	Göllert, Maik	8	816
	Liegner, Petra	12	662
	Hofereiter, Erich	18	616
	Selle, Johannes	13	454
	Schluffter, Uwe	20	443
	Miksch, Hans-Eberhard	25	433
	Hutmacher, Jutta	9	419
	Enke, Norbert	38	411
	Scheja, Raimund	27	403
PDS	König, Jürgen	46	398
	Mosebach, Gisela	24	377
	Lothholz, Reinhard	7	376
	Ackermann, Reinhold	19	370
	Naumann, Kersten	2	8 351
	Blümel, Torsten	1	6 714
	Haas, Marion	3	3 788
	Petersen, Ralf	4	1 508
	Koenen, Wolfgang	6	1 490
	Engel, Adalbert	10	929
	Schmidt, Winfried	34	737
	Müller, Erika	15	548
	Balzer, Klaus-Dieter	8	500
Schmitz, Frank	37	384	
Reiber, Rolf-Dieter	18	378	
Blume, Barbara	13	364	
Beier, Karin	9	356	
SPD	Räuber, Andreas	1	3 308
	Kraffzick, Cornelia	2	2 370
	Hilbrecht, Gisela	3	1 566
	Steinmetz, Joachim	8	942
	Schreier, Wilhelm	4	889
	Meißner, Gerhard	42	809
	Mehle, Klaus	13	531
FDP	Karnstedt, Bernd	1	2 235
	Sauerbier, Jochen	3	763
	Morgan, Heidrun	2	492
VIBT	May, Erik	1	1 514
	Dr. Meyer, Günther	2	1 469
	Bierbach, Klaus	3	731

Schmalkalden-Meinungen

CDU	Luther, Ralf	1	23 612
	Heym, Michael	2	12 911
	Gellert, Bernd	3	5 502
	Prof. Dr. Goebel, Jens	5	3 541
	Hein, Ingo	15	1 721
	Endter, Christian	11	1 626
	Möllerhenn, Uwe	6	1 478
	Höchenberger, Rigobert	13	1 272
	Schuchardt, Helmut	42	1 226
	Hörnlein, Richard	25	1 145
	Degel, Harry	16	1 116
	Bauch, Adelbert	4	875
	Merkel, Wolfgang	23	869
	Wichler, Helmut	29	842
	Brehme, Harry	41	824
	PDS	Reich, Hans-Gert	14
Dr. Lehmann, Kai		40	722
Fritz, Christine		10	678
Widder, Torsten		21	636
Hänsel, Michael		45	619
Holland-Nell, Ralf		39	589
Koch, Karl		1	17 639
Nothnagel, Maik		3	10 558
Wißler, Gisela		2	6 987
Hildebrand, Matthäus		13	1 766
Hellmann, Manfred		7	1 367
Kern, Volker		19	1 128
Saal, Magdalene		4	1 126
Gundlach, Heike	8	979	
MR Kulawik, Gina	10	940	
Hoffmann, Gerhard	17	842	
Jackstädt, Fritz-Wilhelm	1811	759	
Danz, Rolf	12	701	
Dr. Siegmund, Christel	25	668	
Pudszuhn, Elke	6	633	
Groß, Nicole	570		
SPD	Hilpert, Lothar	2	2 986
	Meinunger, Ullrich	1	2 808
	Döhrer, Beate	3	1 985
	Baumann, Rolf	7	965
	Spieß, Peter	5	807
FW	Kupietz, Reinhard	1	9 040
	Otto, Herbert	3	4 686
	Genßler, Rolf	2	4 009
	Dr. Partschefeld, Sigrid	4	2 452
	Dr. Strobusch, Horst	16	1 325
	Mattauch, Carin	7	1 036
	Regal, Michael	12	1 035
	König, Uwe	8	706
	Gottbehüt, Edgar	5	687



5. Gewählte Bewerber der Stadträte in den kreisfreien Städten und der Kreistage in den Landkreisen

Kreisfreie Stadt Landkreis — Partei Wählervereinigung	Name, Vorname	Listen- platz	Stimmen	Kreisfreie Stadt Landkreis — Partei Wählervereinigung	Name, Vorname	Listen- platz	Stimmen	
Gotha				Sömmerda				
CDU	Brychcy, Michael	1	27 819	CDU	Schmidt, Siegmard	2	4 306	
	Groß, Evelin	2	10 915		Fritsche, Andrea	3	3 769	
	Karstedt, Jürgen	3	7 241		Albach, Peter	14	1 995	
	Steinbrück, Wolfgang	8	3 534		Zweimann, Frank	7	1 869	
	Kukulenz, Werner	13	2 420		Walter, Gerhard	4	1 727	
	Reißig, Klaus	7	1 638		Henning, Harald	8	1 617	
	Schneider, Peter	11	1 366		Carius, Christian	11	1 518	
	Gernat, Werner	22	1 133		Obermann, Wolfgang	5	1 373	
	Dr. Päselt, Gerhard	21	1 063		Dr. Vollrath, Jürgen	16	1 132	
	Müller, Stephan	50	994		Engelhardt, Michael	19	867	
	Scheikel, Klaus	16	920		Andreß, Jens	26	695	
	Kellner, Jörg	10	901		Koch, Heiko	37	688	
	Steinbrück, Rosel	5	896		Becker, Helfried	35	673	
	Dr. Schäfer, Michael	27	857		Lange, Willi	25	592	
	John, Sascha	6	778		Schäfer, Heike	24	579	
	Allin, Michael	30	774		Nowak, Patric	23	560	
	Roth, Regina	15	667		Friedrich, Klaus	31	505	
	Reum, Volker	19	626		Lerche, Wolfgang	17	468	
	Sobieraj, Axel	14	605		Mückenheim, Manfred	28	462	
	Rämisch, Christel	12	604		Hempel, Uwe	22	453	
Beese, Jürgen	28	589	Heber, Claudia	15	447			
Kaufmann, Klaus	48	540						
Langenhan, Ekkehard	31	532	PDS	Hauboldt, Ralf	1	8 910		
Ortlepp, Wolfgang	32	496		Flögel, Hans-Wolfgang	5	5 475		
				Ehrich, Janette	2	3 502		
PDS	Dr. Wildauer, Heide	1		14 410	Döring, Heinz	3	3 290	
	Fitzke, Vera	3		6 494	Ehrich, Rudolf	9	1 024	
	Drescher, Dietmar	2		6 207	Hofmann, Klaus	13	897	
	Dr. Schröder, Hans-Joachim	4		1 370	Heßland, Wolfgang	11	895	
	Döllstedt, Monika	11		1 205	Mehlgarten, Gisela	4	882	
	Degenhart, Wolfgang	8		822	Drehmann, Wolfgang	7	629	
	Jereschinski, Nadja	13		702	Dölle, Manfred	15	532	
	Oschütz, Helga	9	690	Melaloli, Karl Heinz	31	518		
	Bauer, Dana	5	532	Henße, Karlheinz	23	369		
	Großmann, Anja	15	444	Golde, Rainer	21	347		
Frank, Christel	7	434						
Liebetau, Carola	27	424	SPD	Hopfe, Jörg	1	2 430		
				Flächsner, Ingeborg	2	1 173		
SPD	Reichstein, Gabriele	2		3 171	Habeck, Siegfried	3	1 079	
	Dr. Pidde, Werner	5	3 093	Gropp, Enrico	5	849		
	Reichenbach, Jörg	3	2 413					
	Jobst, Günter	17	1 032	FDP	Untermann, Heinz	1	1 837	
	Knobloch, Dettlef	23	751		Liebe, Peter	2	1 669	
	Rieth, Helmut	6	740					
	Wasmuth, Harald	21	625					
	Prof. Dr. Eckert, Manfred	45	540					
Henniges, Klaus	8	534						
Rat BI/SG	Ponick, Reinhard	1	5 572					
	Lienen, Klaus	3	3 036					
	Dr. Braune, Siegfried	14	1 389					
	Schreiner, Ernst	4	672					
	Sust, Michael	9	496					



5. Gewählte Bewerber der Stadträte in den kreisfreien Städten und der Kreistage in den Landkreisen

Kreisfreie Stadt Landkreis — Partei Wählervereinigung	Name, Vorname	Listen- platz	Stimmen
---	---------------	------------------	---------

Hildburghausen

CDU	Böse, Hubert	3	3991
	Achtelstetter, Uwe	15	1498
	Westphal, Erwin	8	1204
	Pfötsch, Helmut	7	798
	Donner, Michael	40	754
	Bartholomäus, Rolf	5	748
	Theilig, Klaus-Jürgen	14	578
	Baumbach, Rosemarie	6	557
	Leipold, Monika	20	523
	Salier, Hans-Jürgen	11	514
	Sakautzky, Raimar	39	414
	Gansel, Erwin	17	412
	Seifferth, Hella	4	401
	Holzinger, Wilfried	31	394
	Rosenbaum, Heiko	18	370
	Müller, Stephan	37	356
Dr. Haueisen, Heinz	13	342	
PDS	Harzer, Steffen	1	7967
	Kummer, Tilo	3	4874
	Heintz, Kerstin	2	3037
	Zimmer, Gabriele	4	1899
	May, Wolfgang	6	931
	Juhrsch, Rainer	8	725
	Rittweger, Erika	7	526
	Hanf, Joachim	12	378
	Guttzeit, Katja	5	357
	Matkey, Friedrich	14	312
Büchel, Hans-Werner	16	298	
SPD	Höhn, Uwe	1	4295
	Franz, Thomas	3	1950
	Börner, Ilse	2	1362
	Hablitzel, Friedel	9	375
	Ebert, Rudi	37	366
FDP/FW	Gärtner, Horst	1	2322
	Büttner, Willi	4	1602
	Braun, Gerd	2	1497
	Köhler, Günther	6	1013
	Kupfer, Fritz-Georg	3	896
	Wirsching, Norbert	10	809
	Dr med Jacob, Manfred	11	681

Kreisfreie Stadt Landkreis — Partei Wählervereinigung	Name, Vorname	Listen- platz	Stimmen
---	---------------	------------------	---------

Ilm-Kreis

CDU	Juchheim, Georg	2	9 346
	Seeber, Gerd-Michael	7	5 139
	Misch, Beate	3	5 027
	von der Krone, Klaus Dieter	46	2 348
	Hüttner, Helmut	13	1 262
	Prof. Dr. Walther, Hans-Joachim	5	1 167
	Beyersdorf, Andreas	4	1 032
	Juchheim, Gerhard	19	690
	Neuland, Wilfried	16	686
	Lutz, Leander	22	627
	Ewald, Jutta	29	622
	Kupfer, Jens	8	566
	Güttich, Reinhard	38	530
	Fastner, Thomas	10	524
	Geißler, Frank	28	521
	PDS	Möller, Uwe	30
Breternitz, Hartmut		33	419
Rusch, Volker		43	410
Stahl, Joachim		17	386
Gundermann, Andreas		27	381
Höhler, Norman		45	376
Bauerschmidt, Eckhard		1	9 704
Dr. Bader, Rita		2	7 091
Enders, Petra		6	5 156
Kümmerling, Ulf		3	5 032
SPD	Kuschel, Frank	5	4 488
	Pein, Gerhard	8	1 582
	Hofmann, Anke	7	628
	Oppenhäuser, Siegfried	15	557
	Dr. Leuner, Klaus	13	515
	Brabec, Selma	10	492
	Krebs, Heidrun	32	436
	Diller, Vera	9	429
	Berninger, Sabine	4	404
	Dr. Rose, Monika	31	380
SPD	Windmiller, Herbert	1	2 622
	Rienecker, Stefan	3	1 963
	Temmler, Carmen	2	1 920
	Erdmann, Erwin	6	1 352
	Brandt, Horst	14	1 198
	Roßmann, Karin	7	804
	FWG IK	Köllmer, Hans-Christian	2
Zobel, Rainer		1	2 974
Klemm, Fred		3	1 456
Irrgang, Günther		10	876
Heyer, Berg		6	859



5. Gewählte Bewerber der Stadträte in den kreisfreien Städten und der Kreistage in den Landkreisen

Kreisfreie Stadt Landkreis — Partei Wählervereinigung	Name, Vorname	Listen- platz	Stimmen	Kreisfreie Stadt Landkreis — Partei Wählervereinigung	Name, Vorname	Listen- platz	Stimmen
Weimarer Land				Sonneberg			
CDU	Mohring, Mike	1	12 329	CDU	Zitzmann, Christine	1	10 119
	Hertwig, Johannes	3	6 611		Abel, Sibylle	4	3 918
	Lieberknecht, Christine	45	5 263		Schindhelm, Karl	3	2 391
	Lutterberg, Klaus	5	1 657		Häusler, Wilhelm	2	2 373
	Dr. Brändel, Christian	7	1 282		Oberender, Hennrik	6	1 521
	Baumbach, Jens	17	1 211		Morgenroth, Albrecht	8	1 219
	Gottweiss, Thomas	11	1 112		Eichhorn, Falk	5	847
	Trübner, Andreas	8	1 000		Greiner, Dieter	13	810
	Helk, Birgit	13	967		Wiegand, Wolfgang	9	689
	Lippold, Karin	9	953		Zehner, Reinhard	11	640
	Götze, Walter	19	934		Rosenbauer, Roland	16	606
	Schmidt-Rose, Christiane	4	616		Dr. Franke, Manfred	24	572
	Menge, Fred	26	616		Greiner, Maria	21	530
	Blumstengel, Frank	10	597		Maier, Gerd-Michael	22	490
	Vogel, Jürgen	18	556		Weise, Detlef	7	481
	Weigend, Gerd	16	536		Blask, Jens-Uwe	17	457
	Schmitt, Hermann-Josef	21	506		Fricke, Gerhard	37	439
	Bartholomäus, Lothar	15	453		Schirm, Hans-Peter	27	378
	Widiger, Christine	44	427				
PDS	Heimbürge, Sigrun	1	7 246	PDS	Nerlich, Astrid	1	4 899
	Knaut, Bernhard	3	4 663		Beck, Almuth	3	3 936
	Stößel, Klaus	2	4 157		Greiner, Dietrich	2	3 696
	Schuster, Andreas	7	873		Greiner-Petter, Helmut	6	1 024
	Dornberger, Heinz	5	823		Baum, Isolde	5	715
	Schade, Michael	4	795		Konrad, Jürgen	12	645
	Opitz, Gabriele	6	775		Schlammer, Uwe	8	624
	Müller, Gerhard	8	590		Schwarze, Christoph	16	480
	Tampe, Jan	12	493		Clemens, Marta	15	425
					Berthold, Detlef	19	373
SPD	Vent, Hannelore	3	1 892	SPD	Müller, Peter	31	352
	Krämer, Jürgen	2	1 783		Tomoscheid, Klaus	18	341
	Schütze, Dirk	27	656				
	Mehle, Axel	4	623				
	Häfner, Hans-Jürgen	6	593				
BürgerA Th	Schröter, Bernd	12	481				
	Geyer, Hans-Ulrich	1	2 091				
	Pletat, Gerhard	2	1 610				
FWW	Gutheil, Otto	3	1 175	FDP	Höllein, Bernd	10	258
	Riske, Hildrun	1	2 673		Luther, Wilfried	1	644
	Hammer, Jörg	2	2 501		Schwämmlein, Rolf	9	488
	Töpfer, Roberto	3	1 250				
	Zenker, Helmut	5	819				
FDP-Fr B	Möller, Lothar	4	632				
	Lindner, Hubert	1	1 331				
	Schlotzhauer, Wolf-Ludger	2	1 047				
	Schinzler, Thomas	5	416				



5. Gewählte Bewerber der Stadträte in den kreisfreien Städten und der Kreistage in den Landkreisen

Kreisfreie Stadt Landkreis — Partei Wählervereinigung	Name, Vorname	Listen- platz	Stimmen
---	---------------	------------------	---------

Kreisfreie Stadt Landkreis — Partei Wählervereinigung	Name, Vorname	Listen- platz	Stimmen
---	---------------	------------------	---------

Saalfeld-Rudolstadt

CDU	Dr. Tscharnke, Jochen	1	14 325
	Pabst, Michael	3	9 147
	Krauße, Andreas	2	6 196
	Dr. Thomas, Werner	10	4 478
	Engelmann, Horst	4	2 426
	Günther, Gerhard	5	1 981
	Stauche, Carola	7	1 280
	Sterzik, Horst	13	1 162
	Schorcht, Uwe	12	1 072
	Oßwald, Hans-Jürgen	17	959
	Tschesch, Christian	9	889
	Henniger, Herbert	20	763
	Meyer, Robert	14	699
	Matiss, Winfried	22	660
	Kowalleck, Maik	35	619
	Stein, Volker	29	616
	Schweigert, Dieter	36	616
	Seel, Ingo	19	602
	Zeuner, Bernd	26	550
	Kunert, Wolfgang	18	523

Saale-Holzland-Kreis

CDU	Heller, Andreas	2	5 292
	Fiedler, Wolfgang	5	4 924
	Voigt, Silvia	3	4 462
	Rose, Wieland	10	2 218
	Füser, Dieter	4	1 316
	Kramer, Harald	13	1 023
	Reimann, Gerald	14	902
	Moritz, Thomas	8	850
	Schmidt, Volker	23	705
	Bielinski, Simone	6	700
	Bock, Beate	9	690
	Weise, Harald	17	608
	Bärthel, Eva	18	608
	Panitz, Roland	28	592
	Weber, Beate	12	525
	Hädrich, Uwe	26	493
	Helmke, Klaus	11	473
	Weidemann, Hartmut	31	469
	Prof. Dr. Hellwig, Frank	36	447
	Voigt, Mario	33	429

PDS	Grünschneder, Andreas	1	9 252
	Biedermann, Klaus	3	6 871
	Weihrauch, Bärbel	2	6 492
	Hentschel, Gerhard	8	887
	Meißner, Werner	15	786
	Rabsilber, Klaus	17	648
	Kölbl, Franziska	5	625
	Filip, Gerlind	6	621
	Bähring, Sabine	14	612
	Meißner, Gabor	4	569

PDS	Seydewitz, Manuela	1	7 062
	Schurtzmann, Knuth	2	5 186
	Hoffmann, Sabine	3	4 691
	Dr. Knosp, Felix	8	1 234
	Nette, Ulrich	10	1 093
	Kümmerling, Gerhard	11	735
	Brüning, Dietrich	5	712
	Födisch, Jochen	6	594
	Thomas, Hans-Joachim	7	440

SPD	Rottschalk, Petra	3	2 877
	Rabe, Eberhard	2	2 528
	Wolfram, Marko	16	1 737
	Schmidt, Bernhard	15	1 318
	Groll, Werner	4	1 315
	Dr. Köhler, Eberhard	8	1 197
	Dr. Schröder, Siegfried	39	800
	Botz, Evelyn	6	669
	Dr. Dünkel, Mareike	21	651
	Stahnke, Daniel Ben	5	637
	Tschoepke, Hans-Heinrich	17	635

SPD	Perschke, Hans-Peter	1	2 738
	Pillau, Gerd	15	2 128
	Lippert, Ingo	5	1 964
	Häusler, Andreas	3	1 492
	Roemer, Christina	2	1 345
	Hipp, Andreas	10	626

FDP	Leube, Bernd	2	2 176
	Bernhardt, Herbert	3	1 128
	Lehmann, Hans-Jürgen	11	1 126
	Dr. Maruschky, Wolfgang	19	606
	Schlag, Lothar	6	446

BI	Knoch, Wolfgang	1	5 033
	Möller, Claus	3	2 809
	Voigt, Georg	2	2 524
	Sprenger, Jens Andreas	11	2 516
	Baumann, Matthias	16	1 145
	Weigel, Angelika	8	861

Bauern EJS	Dr. Ahnert, Günter	1	1 294
	Senf, Dieter	2	1 269
	Reichmann, Hubert	3	1 020
	Last, Ulrich	4	426

FDP	Linke, Eckhard	1	1 370
	Steinmetz, Almut	3	1 002
	Heinecke, Joachim	2	962

FW BI	Delinger, Jörg	1	2 046
	Peupelmann, Günter	2	1 778



5. Gewählte Bewerber der Stadträte in den kreisfreien Städten und der Kreistage in den Landkreisen

Kreisfreie Stadt Landkreis — Partei Wählervereinigung	Name, Vorname	Listen- platz	Stimmen	Kreisfreie Stadt Landkreis — Partei Wählervereinigung	Name, Vorname	Listen- platz	Stimmen
Saale-Orla-Kreis				Greiz			
CDU	Fügmann, Thomas	1	9 327	CDU	Krauße, Horst	2	8 543
	Peißker, Gabriele	2	4 615		Adamovsky, Antje	3	5 379
	Wurzbacher, Bernt	3	4 402		Helmert, Gerhard	5	2 507
	Schugens, Gottfried	7	2 394		Heiland, Dietrich	11	1 660
	Wetzel, Siegfried	6	2 302		Klügel, Heinz	4	1 464
	Steffen, Berthold	30	2 070		Herda, Peter	48	1 450
	Roolant, Michael	11	1 877		Zschiegner, Klaus	37	1 168
	Detko, Lothar	31	1 502		Häckert, Christian	32	1 087
	Möcker, Karl	10	1 261		Frantz, Jürgen	49	1 049
	Dr. Völm, Arnfried	16	1 088		Beyer, Werner	39	929
	Dr. Hanna, Allam	20	864		Dr. Grünler, Bernd	22	827
	Mehlhos, Günter	13	670		Rössel, Manfred	17	783
	Poßner, Wolfgang	17	634		Waldert, Bernhard	19	705
	Fröhlich, Sandra	12	624		Vogel, Volkmar	50	683
	Franke, Thomas	29	574		Fischbach, Hansjörg	8	660
	Gruhner, Stefan	4	528		Taubert, Volker	23	617
Ranke, Beate	8	479	Köber, Wolfram	38	540		
PDS	Dr. Rebelein, Dieter	1	8 169	Schäfer, Ulli	14	499	
	Möller, Klaus	2	5 109	Barnikow, Annerose	12	474	
	Fleischmann, Hannelore	3	3 437	Strobel, Hartmut	25	473	
	Hofmann, Thomas	4	996	Goldhan, Karl	13	467	
	Truschzinski, Wolfgang	36	622	Bertel, Heidrun	18	440	
	Kalich, Ralf	5	576	Taubert, Christiane	27	435	
	Freitag, Claudia	11	531	PDS	Jakat, Marlies	1	7 296
	Henkel, Wilfried	24	520		Grimm, Bernd	2	7 202
	Störig, Peter	20	421		Skibbe, Diana	3	7 035
	Knüpfer, Dieter	22	416		Sedlacik, Stanislav	23	1 408
SPD	Künast, Dagmar	5	1 675		Kulhanek, Wolfgang	7	1 103
	Zimmermann, Sebastian	2	1 547		Beetz, Brigitte	4	941
	Kanis, Regine	3	1 545		Halbauer, Karsten	12	623
	Schmidt, Ulrich	35	1 002		Hauptmann, Uwe	6	510
	Weißer, Hermann	4	910		Eisner Gina	9	480
	Wohl, Rüdiger	43	829		Skibbe, Peter	13	429
	Oppel, Peter	30	823	Schulze, Jens	18	346	
	Wietzel, Hans	42	740	SPD	Grüner, Gerd	1	5 320
Voll, Martina	40	568	Dr. Hemmann, Andreas		4	4 202	
UBV	Scheffczyk, Andreas	1	8 794		Taubert, Heike	2	4 155
	Kleindienst, Wolfgang	3	2 883		Stieber, Mike	3	2 025
	Göschka, Jürgen	2	2 348		Gerold, Bernd	6	672
	Militzer, Bernd	4	637		Jonas, Klaus-Werner	7	499
	Querengässer, Gerd	5	518		Seidel, Harald	13	431
	Weinrich, Ralf	9	341		Dr. Gündel, Wolfgang	8	393
FDP	Bachmann, Steffen	6	326	ProKommune	Höfer, Peter	1	2 368
	Ortwig, Volker	1	1 640		Lehmann, Sabine	2	1 382
	Wippert, Klaus	2	1 057		Voigt, Waltraud	3	1 070
Walther, Heidemarie	3	805	Auer, Jens	7	944		
FDP/IWA				Dr. Tröger, Ulrich	6	634	
				Daburger, Anton	1	1 739	
				Geißler, Jens	2	1 430	
			Bergner, Dirk	3	924		



5. Gewählte Bewerber der Stadträte in den kreisfreien Städten und der Kreistage in den Landkreisen

Kreisfreie Stadt Landkreis — Partei Wählervereinigung	Name, Vorname	Listen- platz	Stimmen
---	---------------	------------------	---------

Altenburger Land

CDU	Gumprecht, Christian	2	16 581
	Schröter, Fritz	1	8 153
	Köhler, Herbert	16	5 009
	Arndt, Christiane	3	3 211
	Ungvári, Johannes	9	2 652
	Dr. Waldenburger, Karsten	22	1 490
	Ronneburger, Jürgen	6	1 069
	Sonntag, Andreas	5	879
	Golder, Barbara	20	805
	Kern, Herbert	13	658
	Etzold, Stephan	24	648
	Apel, Michael	4	625
	Dr. Büring, Alexander	15	583
	Dr. Horny, Hans-Joachim	21	521
	Dobmaier, Ludwig Stefan	19	503
	Melzer, Uwe	33	492
	Rieger, Peter	17	481
	Blawatt, Hubert	18	466
	Kasper, Hans-Jürgen	29	402
	Reichel, Fred	10	371

PDS	Reimann, Michaele	1	14 317
	Klaubert, Kati	3	4 640
	Tempel, Frank	2	3 320
	Hübschmann, Klaus	6	1 313
	Plötner, Barbara	13	718
	Bergner, Peter	15	630
	Börngen, Klaus	5	615
	Burkhardt, Bernd	21	496
	Mäder, Peter	10	475
	Fache, Sabine	20	450
	Plötner, Heinz Dieter	8	432
	Pietsch, Gert	12	418
	Ebert, Barbara	4	382

Kreisfreie Stadt Landkreis — Partei Wählervereinigung	Name, Vorname	Listen- platz	Stimmen
---	---------------	------------------	---------

Noch: Altenburger Land

SPD	Dr. Schubert, Hartmut	3	4 552
	Wolf, Michael	4	4 266
	Matzulla, Gabriele	2	2 282
	Scholz, Wolfgang	11	1 257
	Zehmisch, Martina	10	610
	Schemmel, Volker	5	582
	Franke, Sabine	7	525
	Mittelstädt, Peter	14	366
	Stange, Steffen	37	329
	FDP	Schalla, Karsten	1
Heitsch, Hans-Jürgen		3	1 467
Bugar, Hans-Peter		2	1 393
Hermann, Rolf		6	287



6. Gemeindeergebnisse der Stadtratswahlen in den kreisfreien Städten

Kreisfreie Stadt	Merkmal — Wahlvorschlag	Anzahl	Prozent	Sitze
Stadt Erfurt	Wahlberechtigte	164 760	x	x
	Wähler/Wahlbeteiligung	68 404	41,5	x
	Ungültige Stimmzettel	1 712	2,5	x
	Zu vergebende Sitze	x	x	50
	Gültige Stimmen	198 640	x	x
	davon entfielen auf			
	CDU	77 971	39,3	20
	PDS	64 446	32,4	17
	SPD	32 134	16,2	8
	GRÜNE	17 223	8,7	5
	FDP	6 866	3,5	-
Stadt Gera	Wahlberechtigte	88 552	x	x
	Wähler/Wahlbeteiligung	35 043	39,6	x
	Ungültige Stimmzettel	1 060	3,0	x
	Zu vergebende Sitze	x	x	46
	Gültige Stimmen	100 838	x	x
	davon entfielen auf			
	CDU	28 913	28,7	14
	PDS	37 041	36,7	18
	SPD	11 151	11,1	6
	Arbeit für Gera	15 914	15,8	8
	GRÜNE	3 922	3,9	-
FDP	3 897	3,9	-	
Stadt Jena	Wahlberechtigte	84 153	x	x
	Wähler/Wahlbeteiligung	36 880	43,8	x
	Ungültige Stimmzettel	1 085	2,9	x
	Zu vergebende Sitze	x	x	46
	Gültige Stimmen	106 294	x	x
	davon entfielen auf			
	CDU	24 388	22,9	10
	PDS	25 749	24,2	11
	SPD	20 210	19,0	9
	FDP	9 691	9,1	4
	Bürger für Jena	13 332	12,5	6
GRÜNE	12 924	12,2	6	
Stadt Suhl	Wahlberechtigte	36 835	x	x
	Wähler/Wahlbeteiligung	17 514	47,5	x
	Ungültige Stimmzettel	368	2,1	x
	Zu vergebende Sitze	x	x	36
	Gültige Stimmen	51 067	x	x
	davon entfielen auf			
	CDU	13 023	25,5	9
	PDS	16 240	31,8	12
	SPD	5 417	10,6	4
	FDP	1 703	3,3	-
	Aktiv für Suhl	14 684	28,8	11
Stadt Weimar	Wahlberechtigte	51 804	x	x
	Wähler/Wahlbeteiligung	22 088	42,6	x
	Ungültige Stimmzettel	661	3,0	x
	Zu vergebende Sitze	x	x	42
	Gültige Stimmen	63 642	x	x
	davon entfielen auf			
	CDU	18 504	29,1	13
	PDS	13 186	20,7	9
	SPD	7 842	12,3	5
	GRÜNE	7 908	12,4	6
	Freie Demokratische Partei / Bürger für ihre Stadt e.V.	2 811	4,4	-
weimarwerk bürgerbündnis e.V.	13 391	21,0	9	
Stadt Eisenach	Wahlberechtigte	36 492	x	x
	Wähler/Wahlbeteiligung	15 374	42,1	x
	Ungültige Stimmzettel	400	2,6	x
	Zu vergebende Sitze	x	x	36
	Gültige Stimmen	44 286	x	x
	davon entfielen auf			
	CDU	15 608	35,2	13
	PDS	10 383	23,4	9
	SPD	6 864	15,5	6
	Bürger für Eisenach	3 345	7,6	3
	EA - Eisenacher Aufbruch	2 770	6,3	2
FDP	1 443	3,3	-	
GRÜNE	3 873	8,7	3	



7. Gemeindeergebnisse der Wahlen der Kreistagsmitglieder

7.1 Landkreis Eichsfeld

Landkreis Gemeinde	Einheit	Wahl- berechtigte	Wähler — Wahl- beteiligung	Ungültige Stimm- zettel	Gültige Stimmen	Von den gültigen Stimmen entfielen auf					
						CDU	PDS	SPD	ödp	FDP	GRÜNE
Eichsfeld	Anzahl	88 972	50 873	3 047	140 314	94 130	18 592	13 396	3 735	6 547	3 914
	%	x	57,2	6,0	x	67,1	13,3	9,5	2,7	4,7	2,8
	Sitze	x	x	x	x	34	7	5	-	-	-
Arenshausen	Anzahl	823	439	24	1 233	824	147	165	22	35	40
	%	x	53,3	5,5	x	66,8	11,9	13,4	1,8	2,8	3,2
Asbach-Sickenberg	Anzahl	94	73	5	197	112	46	25	3	1	10
	%	x	77,7	6,8	x	56,9	23,4	12,7	1,5	0,5	5,1
Berlingerode	Anzahl	1 008	605	30	1 716	1 063	98	59	19	461	16
	%	x	60,0	5,0	x	61,9	5,7	3,4	1,1	26,9	0,9
Bernterode (b. Heilb. Heiligenst.)	Anzahl	235	167	12	447	333	25	61	-	13	15
	%	x	71,1	7,2	x	74,5	5,6	13,6	-	2,9	3,4
Bernterode (bei Worbis)	Anzahl	1 193	719	52	1 939	1 288	209	155	130	92	65
	%	x	60,3	7,2	x	66,4	10,8	8,0	6,7	4,7	3,4
Birkenfelde	Anzahl	487	296	19	815	643	59	66	8	13	26
	%	x	60,8	6,4	x	78,9	7,2	8,1	1,0	1,6	3,2
Bischofferode	Anzahl	1 686	917	49	2 559	1 355	701	301	85	71	46
	%	x	54,4	5,3	x	53,0	27,4	11,8	3,3	2,8	1,8
Bockelnhagen	Anzahl	379	272	34	707	355	131	142	6	28	45
	%	x	71,8	12,5	x	50,2	18,5	20,1	0,8	4,0	6,4
Bodenrode-Westhausen	Anzahl	961	586	38	1 636	1 381	116	70	13	29	27
	%	x	61,0	6,5	x	84,4	7,1	4,3	0,8	1,8	1,7
Bornhagen	Anzahl	248	229	16	632	280	127	205	1	8	11
	%	x	92,3	7,0	x	44,3	20,1	32,4	0,2	1,3	1,7
Brehme	Anzahl	960	743	57	2 013	1 568	182	89	25	76	73
	%	x	77,4	7,7	x	77,9	9,0	4,4	1,2	3,8	3,6
Breitenworbis	Anzahl	1 808	891	54	2 435	1 451	312	366	123	98	85
	%	x	49,3	6,1	x	59,6	12,8	15,0	5,1	4,0	3,5
Büttstedt	Anzahl	786	408	33	1 106	973	55	25	17	26	10
	%	x	51,9	8,1	x	88,0	5,0	2,3	1,5	2,4	0,9
Buhla	Anzahl	510	343	29	922	269	227	320	9	70	27
	%	x	67,3	8,5	x	29,2	24,6	34,7	1,0	7,6	2,9
Burgwalde	Anzahl	211	173	36	400	308	20	38	8	15	11
	%	x	82,0	20,8	x	77,0	5,0	9,5	2,0	3,8	2,8
Deuna	Anzahl	856	596	21	1 687	1 402	75	68	64	42	36
	%	x	69,6	3,5	x	83,1	4,4	4,0	3,8	2,5	2,1
Dieterode	Anzahl	86	73	4	193	160	9	12	6	-	6
	%	x	84,9	5,5	x	82,9	4,7	6,2	3,1	-	3,1
Dietzenrode/Vatterode	Anzahl	111	85	5	228	83	55	61	-	5	24
	%	x	76,6	5,9	x	36,4	24,1	26,8	-	2,2	10,5
Dingelstädt, Stadt	Anzahl	3 943	1 832	64	5 251	3 388	430	586	167	469	211
	%	x	46,5	3,5	x	64,5	8,2	11,2	3,2	8,9	4,0
Ecklingerode	Anzahl	632	372	23	1 010	769	81	50	10	41	59
	%	x	58,9	6,2	x	76,1	8,0	5,0	1,0	4,1	5,8
Effelder	Anzahl	1 089	722	65	1 913	1 650	98	61	10	67	27
	%	x	66,3	9,0	x	86,3	5,1	3,2	0,5	3,5	1,4
Eichstruth	Anzahl	68	60	3	169	142	12	7	3	4	1
	%	x	88,2	5,0	x	84,0	7,1	4,1	1,8	2,4	0,6
Ferna	Anzahl	494	359	23	992	747	97	38	47	45	18
	%	x	72,7	6,4	x	75,3	9,8	3,8	4,7	4,5	1,8
Freienhagen	Anzahl	278	171	19	442	343	43	36	3	12	5
	%	x	61,5	11,1	x	77,6	9,7	8,1	0,7	2,7	1,1
Fretterode	Anzahl	154	116	4	335	217	53	45	3	6	11
	%	x	75,3	3,4	x	64,8	15,8	13,4	0,9	1,8	3,3
Geisleden	Anzahl	967	529	25	1 491	1 154	144	98	10	55	30
	%	x	54,7	4,7	x	77,4	9,7	6,6	0,7	3,7	2,0
Geismar	Anzahl	1 037	666	55	1 769	1 243	232	111	30	87	66
	%	x	64,2	8,3	x	70,3	13,1	6,3	1,7	4,9	3,7
Gerbershausen	Anzahl	560	374	17	1 059	863	80	62	4	18	32
	%	x	66,8	4,5	x	81,5	7,6	5,9	0,4	1,7	3,0
Gernrode	Anzahl	1 345	826	48	2 108	1 507	111	90	123	208	69
	%	x	61,4	5,8	x	71,5	5,3	4,3	5,8	9,9	3,3



7. Gemeindeergebnisse der Wahlen der Kreistagsmitglieder

7.1 Landkreis Eichsfeld

Landkreis Gemeinde	Einheit	Wahl- berechtigte	Wähler — Wahl- beteiligung	Ungültige Stimm- zettel	Gültige Stimmen	Von den gültigen Stimmen entfielen auf					
						CDU	PDS	SPD	ödp	FDP	GRÜNE
Gerterode	Anzahl	355	221	25	576	225	208	88	15	26	14
	%	x	62,3	11,3	x	39,1	36,1	15,3	2,6	4,5	2,4
Glasehausen	Anzahl	140	128	4	369	283	30	29	3	9	15
	%	x	91,4	3,1	x	76,7	8,1	7,9	0,8	2,4	4,1
Großbartloff	Anzahl	813	694	65	1 823	1 293	265	83	38	87	57
	%	x	85,4	9,4	x	70,9	14,5	4,6	2,1	4,8	3,1
Großbodungen	Anzahl	1 259	966	86	2 593	1 149	622	598	56	83	85
	%	x	76,7	8,9	x	44,3	24,0	23,1	2,2	3,2	3,3
Hausen	Anzahl	392	247	7	702	576	38	20	20	39	9
	%	x	63,0	2,8	x	82,1	5,4	2,8	2,8	5,6	1,3
Haynrode	Anzahl	631	407	31	1 089	418	310	237	9	22	93
	%	x	64,5	7,6	x	38,4	28,5	21,8	0,8	2,0	8,5
Heilbad Heiligenstadt, Stadt	Anzahl	14 071	6 845	221	19 540	12 079	3 266	2 552	201	769	673
	%	x	48,6	3,2	x	61,8	16,7	13,1	1,0	3,9	3,4
Helmsdorf	Anzahl	461	332	37	864	627	104	52	22	34	25
	%	x	72,0	11,1	x	72,6	12,0	6,0	2,5	3,9	2,9
Heuthen	Anzahl	636	402	35	870	648	79	65	7	35	36
	%	x	63,2	8,7	x	74,5	9,1	7,5	0,8	4,0	4,1
Hohengandern	Anzahl	466	313	27	852	666	62	85	6	17	16
	%	x	67,2	8,6	x	78,2	7,3	10,0	0,7	2,0	1,9
Hohes Kreuz	Anzahl	1 101	571	20	1 640	1 321	154	95	15	29	26
	%	x	51,9	3,5	x	80,5	9,4	5,8	0,9	1,8	1,6
Holungen	Anzahl	774	379	26	1 028	760	182	27	25	14	20
	%	x	49,0	6,9	x	73,9	17,7	2,6	2,4	1,4	1,9
Hundeshagen	Anzahl	1 034	571	37	1 564	1 061	126	213	49	93	22
	%	x	55,2	6,5	x	67,8	8,1	13,6	3,1	5,9	1,4
Jützenbach	Anzahl	436	318	33	833	695	35	35	45	15	8
	%	x	72,9	10,4	x	83,4	4,2	4,2	5,4	1,8	1,0
Kallmerode	Anzahl	495	343	24	947	705	93	65	6	43	35
	%	x	69,3	7,0	x	74,4	9,8	6,9	0,6	4,5	3,7
Kefferhausen	Anzahl	648	340	34	886	655	136	45	25	21	4
	%	x	52,5	10,0	x	73,9	15,3	5,1	2,8	2,4	0,5
Kella	Anzahl	465	298	6	867	753	48	32	15	13	6
	%	x	64,1	2,0	x	86,9	5,5	3,7	1,7	1,5	0,7
Kirchgandern	Anzahl	480	318	46	808	620	41	88	2	19	38
	%	x	66,3	14,5	x	76,7	5,1	10,9	0,2	2,4	4,7
Kirchworbis	Anzahl	1 202	589	71	1 467	1 106	115	104	50	42	50
	%	x	49,0	12,1	x	75,4	7,8	7,1	3,4	2,9	3,4
Kleinbartloff	Anzahl	379	254	7	736	506	50	123	16	20	21
	%	x	67,0	2,8	x	68,8	6,8	16,7	2,2	2,7	2,9
Kreuzebra	Anzahl	619	423	31	1 121	870	96	54	4	79	18
	%	x	68,3	7,3	x	77,6	8,6	4,8	0,4	7,0	1,6
Krombach	Anzahl	174	145	4	388	324	15	16	6	3	24
	%	x	83,3	2,8	x	83,5	3,9	4,1	1,5	0,8	6,2
Küllstedt	Anzahl	1 227	883	56	2 421	1 825	205	108	144	92	47
	%	x	72,0	6,3	x	75,4	8,5	4,5	5,9	3,8	1,9
Leinefelde-Worbis, Stadt	Anzahl	16 649	8 056	377	22 719	12 861	4 591	2 502	1 542	671	552
	%	x	48,4	4,7	x	56,6	20,2	11,0	6,8	3,0	2,4
Lenterode	Anzahl	268	223	19	595	494	29	50	6	13	3
	%	x	83,2	8,5	x	83,0	4,9	8,4	1,0	2,2	0,5
Lindewerra	Anzahl	211	180	4	517	269	89	92	-	8	59
	%	x	85,3	2,2	x	52,0	17,2	17,8	-	1,5	11,4
Lutter	Anzahl	610	411	18	1 159	1 007	56	48	6	21	21
	%	x	67,4	4,4	x	86,9	4,8	4,1	0,5	1,8	1,8
Mackenrode	Anzahl	314	188	14	506	397	52	26	1	6	24
	%	x	59,9	7,4	x	78,5	10,3	5,1	0,2	1,2	4,7
Marth	Anzahl	280	192	12	526	410	41	27	1	21	26
	%	x	68,6	6,3	x	77,9	7,8	5,1	0,2	4,0	4,9
Neustadt	Anzahl	596	264	26	685	539	76	33	1	15	21
	%	x	44,3	9,8	x	78,7	11,1	4,8	0,1	2,2	3,1
Niederorschel	Anzahl	2 725	1 484	89	4 108	2 441	517	516	139	388	107
	%	x	54,5	6,0	x	59,4	12,6	12,6	3,4	9,4	2,6



7. Gemeindeergebnisse der Wahlen der Kreistagsmitglieder

7.1 Landkreis Eichsfeld

Landkreis Gemeinde	Einheit	Wahl- berechtigte	Wähler — Wahl- beteiligung	Ungültige Stimm- zettel	Gültige Stimmen	Von den gültigen Stimmen entfielen auf					
						CDU	PDS	SPD	ödp	FDP	GRÜNE
Pfaffschwende	Anzahl	279	197	6	561	421	54	75	4	5	2
	%	x	70,6	3,0	x	75,0	9,6	13,4	0,7	0,9	0,4
Reinholterode	Anzahl	653	469	28	1 282	1 049	126	55	13	26	13
	%	x	71,8	6,0	x	81,8	9,8	4,3	1,0	2,0	1,0
Röhrig	Anzahl	198	150	7	426	329	75	15	7	-	-
	%	x	75,8	4,7	x	77,2	17,6	3,5	1,6	-	-
Rohrborg	Anzahl	199	137	13	363	309	8	30	-	6	10
	%	x	68,8	9,5	x	85,1	2,2	8,3	-	1,7	2,8
Rustenfelde	Anzahl	390	273	10	783	663	64	29	3	16	8
	%	x	70,0	3,7	x	84,7	8,2	3,7	0,4	2,0	1,0
Schachtebich	Anzahl	208	142	19	355	272	36	29	8	9	1
	%	x	68,3	13,4	x	76,6	10,1	8,2	2,3	2,5	0,3
Schimberg	Anzahl	1 919	1 272	100	3 362	2 684	234	218	37	138	51
	%	x	66,3	7,9	x	79,8	7,0	6,5	1,1	4,1	1,5
Schönhagen	Anzahl	95	79	3	228	135	21	15	-	-	57
	%	x	83,2	3,8	x	59,2	9,2	6,6	-	-	25,0
Schwobfeld	Anzahl	87	62	4	174	143	14	12	-	2	3
	%	x	71,3	6,5	x	82,2	8,0	6,9	-	1,1	1,7
Sickerode	Anzahl	139	81	15	192	162	14	7	-	9	-
	%	x	58,3	18,5	x	84,4	7,3	3,6	-	4,7	-
Silberhausen	Anzahl	571	367	17	1 043	844	84	38	25	34	18
	%	x	64,3	4,6	x	80,9	8,1	3,6	2,4	3,3	1,7
Silkerode	Anzahl	342	214	24	567	256	104	95	9	22	81
	%	x	62,6	11,2	x	45,1	18,3	16,8	1,6	3,9	14,3
Steinbach	Anzahl	470	408	42	1 075	829	111	48	6	18	63
	%	x	86,8	10,3	x	77,1	10,3	4,5	0,6	1,7	5,9
Steinheuterode	Anzahl	232	211	8	607	482	63	34	1	24	3
	%	x	90,9	3,8	x	79,4	10,4	5,6	0,2	4,0	0,5
Steinrode	Anzahl	461	314	21	870	543	146	119	10	33	19
	%	x	68,1	6,7	x	62,4	16,8	13,7	1,1	3,8	2,2
Stöckey	Anzahl	363	286	16	806	404	120	37	10	191	44
	%	x	78,8	5,6	x	50,1	14,9	4,6	1,2	23,7	5,5
Tastungen	Anzahl	225	160	13	441	239	74	67	11	35	15
	%	x	71,1	8,1	x	54,2	16,8	15,2	2,5	7,9	3,4
Teistungen	Anzahl	2 006	1 125	54	3 173	2 136	364	154	24	479	16
	%	x	56,1	4,8	x	67,3	11,5	4,9	0,8	15,1	0,5
Thalwenden	Anzahl	312	179	3	527	367	66	53	4	10	27
	%	x	57,4	1,7	x	69,6	12,5	10,1	0,8	1,9	5,1
Uder	Anzahl	2 101	1 115	71	3 053	2 413	283	179	22	106	50
	%	x	53,1	6,4	x	79,0	9,3	5,9	0,7	3,5	1,6
Volkerode	Anzahl	223	129	11	348	271	49	16	2	10	-
	%	x	57,8	8,5	x	77,9	14,1	4,6	0,6	2,9	-
Vollenborn	Anzahl	226	149	13	404	334	29	18	11	12	-
	%	x	65,9	8,7	x	82,7	7,2	4,5	2,7	3,0	-
Wachstedt	Anzahl	478	386	28	1 063	642	38	15	8	349	11
	%	x	80,8	7,3	x	60,4	3,6	1,4	0,8	32,8	1,0
Wahlhausen	Anzahl	253	195	8	549	320	95	91	1	10	32
	%	x	77,1	4,1	x	58,3	17,3	16,6	0,2	1,8	5,8
Wehnde	Anzahl	320	232	8	663	312	209	68	24	33	17
	%	x	72,5	3,4	x	47,1	31,5	10,3	3,6	5,0	2,6
Weißenborn-Lüderode	Anzahl	1 206	656	42	1 812	1 516	115	63	38	48	32
	%	x	54,4	6,4	x	83,7	6,3	3,5	2,1	2,6	1,8
Wiesenfeld	Anzahl	206	112	8	309	218	45	21	13	-	12
	%	x	54,4	7,1	x	70,6	14,6	6,8	4,2	-	3,9
Wingerode	Anzahl	998	620	41	1 716	1 410	129	72	17	48	40
	%	x	62,1	6,6	x	82,2	7,5	4,2	1,0	2,8	2,3
Wüstheuterode	Anzahl	527	371	35	975	834	70	39	3	13	16
	%	x	70,4	9,4	x	85,5	7,2	4,0	0,3	1,3	1,6
Zwinge	Anzahl	365	155	23	384	139	46	164	-	19	16
	%	x	42,5	14,8	x	36,2	12,0	42,7	-	4,9	4,2



7. Gemeindeergebnisse der Wahlen der Kreistagsmitglieder

7.2 Landkreis Nordhausen


Landkreis Gemeinde	Einheit	Wahl- berechtigte	Wähler — Wahl- beteiligung	Ungültige Stimm- zettel	Gültige Stimmen	Von den gültigen Stimmen entfielen auf				
						CDU	PDS	SPD	FDP	GRÜNE
Nordhausen	Anzahl	78 535	37 821	1 936	105 949	39 095	31 008	24 038	6 483	5 325
	%	x	48,2	5,1	x	36,9	29,3	22,7	6,1	5,0
	Sitze	x	x	x	x	17	14	10	3	2
Auleben	Anzahl	928	649	63	1 726	951	290	371	85	29
	%	x	69,9	9,7	x	55,1	16,8	21,5	4,9	1,7
Bleicherode, Stadt	Anzahl	5 513	2 340	82	6 688	2 633	2 283	1 241	333	198
	%	x	42,4	3,5	x	39,4	34,1	18,6	5,0	3,0
Buchholz	Anzahl	189	143	15	378	144	110	71	14	39
	%	x	75,7	10,5	x	38,1	29,1	18,8	3,7	10,3
Ellrich, Stadt	Anzahl	5 219	2 392	125	6 674	2 227	2 047	1 449	633	318
	%	x	45,8	5,2	x	33,4	30,7	21,7	9,5	4,8
Etzelsrode	Anzahl	85	68	4	192	77	43	24	38	10
	%	x	80,0	5,9	x	40,1	22,4	12,5	19,8	5,2
Friedrichsthal	Anzahl	233	165	4	483	132	98	64	176	13
	%	x	70,8	2,4	x	27,3	20,3	13,3	36,4	2,7
Görsbach	Anzahl	984	552	31	1 501	491	281	585	26	118
	%	x	56,1	5,6	x	32,7	18,7	39,0	1,7	7,9
Großlohra	Anzahl	889	463	26	1 303	641	339	208	56	59
	%	x	52,1	5,6	x	49,2	26,0	16,0	4,3	4,5
Hainrode/Hainleite	Anzahl	326	257	17	701	262	266	99	53	21
	%	x	78,8	6,6	x	37,4	37,9	14,1	7,6	3,0
Hamma	Anzahl	258	184	15	504	222	146	93	34	9
	%	x	71,3	8,2	x	44,0	29,0	18,5	6,7	1,8
Harzungen	Anzahl	197	132	10	362	119	135	60	25	23
	%	x	67,0	7,6	x	32,9	37,3	16,6	6,9	6,4
Heringen/Helme, Stadt	Anzahl	1 996	1 104	39	3 155	1 328	839	595	278	115
	%	x	55,3	3,5	x	42,1	26,6	18,9	8,8	3,6
Herrmannsacker	Anzahl	344	212	17	577	268	179	91	21	18
	%	x	61,6	8,0	x	46,4	31,0	15,8	3,6	3,1
Hohenstein	Anzahl	2 196	1 378	106	3 744	1 697	831	748	375	93
	%	x	62,8	7,7	x	45,3	22,2	20,0	10,0	2,5
Ilfeld	Anzahl	2 688	1 293	76	3 578	1 600	915	728	139	196
	%	x	48,1	5,9	x	44,7	25,6	20,3	3,9	5,5
Kehmstedt	Anzahl	461	295	58	701	234	202	95	145	25
	%	x	64,0	19,7	x	33,4	28,8	13,6	20,7	3,6
Kleinbodungen	Anzahl	349	250	19	681	315	194	109	35	28
	%	x	71,6	7,6	x	46,3	28,5	16,0	5,1	4,1
Kleinfurra	Anzahl	1 011	608	58	1 617	664	616	179	109	49
	%	x	60,1	9,5	x	41,1	38,1	11,1	6,7	3,0
Kraja	Anzahl	280	175	14	477	232	137	83	17	8
	%	x	62,5	8,0	x	48,6	28,7	17,4	3,6	1,7
Lipprechterode	Anzahl	553	418	36	1 125	440	405	205	52	23
	%	x	75,6	8,6	x	39,1	36,0	18,2	4,6	2,0
Neustadt/Harz	Anzahl	1 056	632	32	1 774	800	375	385	96	118
	%	x	59,8	5,1	x	45,1	21,1	21,7	5,4	6,7
Niedergebra	Anzahl	692	463	32	1 266	592	287	235	97	55
	%	x	66,9	6,9	x	46,8	22,7	18,6	7,7	4,3
Niedersachswerfen	Anzahl	2 800	1 151	109	3 093	1 338	557	956	127	115
	%	x	41,1	9,5	x	43,3	18,0	30,9	4,1	3,7
Nohra	Anzahl	859	445	19	1 250	564	345	207	89	45
	%	x	51,8	4,3	x	45,1	27,6	16,6	7,1	3,6
Nordhausen, Stadt	Anzahl	36 133	14 746	522	42 102	13 483	12 591	11 028	2 315	2 685
	%	x	40,8	3,5	x	32,0	29,9	26,2	5,5	6,4
Obergebra	Anzahl	755	426	31	1 149	628	224	242	23	32
	%	x	56,4	7,3	x	54,7	19,5	21,1	2,0	2,8
Petersdorf	Anzahl	300	196	4	573	237	149	127	25	35
	%	x	65,3	2,0	x	41,4	26,0	22,2	4,4	6,1



7. Gemeindeergebnisse der Wahlen der Kreistagsmitglieder

7.2 Landkreis Nordhausen

Landkreis Gemeinde	Einheit	Wahl- berechtigte	Wähler — Wahl- beteiligung	Ungültige Stimm- zettel	Gültige Stimmen	Von den gültigen Stimmen entfielen auf				
						CDU	PDS	SPD	FDP	GRÜNE
Rehungen	Anzahl	454	234	25	620	171	183	212	33	21
	%	x	51,5	10,7	x	27,6	29,5	34,2	5,3	3,4
Rodishain	Anzahl	230	174	7	496	175	164	86	54	17
	%	x	75,7	4,0	x	35,3	33,1	17,3	10,9	3,4
Sollstedt	Anzahl	2 631	1 383	70	3 877	1 579	1 011	973	138	176
	%	x	52,6	5,1	x	40,7	26,1	25,1	3,6	4,5
Stempeda	Anzahl	238	191	12	536	144	268	62	36	26
	%	x	80,3	6,3	x	26,9	50,0	11,6	6,7	4,9
Urbach	Anzahl	879	517	35	1 413	444	437	250	57	225
	%	x	58,8	6,8	x	31,4	30,9	17,7	4,0	15,9
Uthleben	Anzahl	997	666	44	1 822	874	526	262	92	68
	%	x	66,8	6,6	x	48,0	28,9	14,4	5,0	3,7
Werther	Anzahl	3 035	1 939	91	5 439	1 803	2 367	866	268	135
	%	x	63,9	4,7	x	33,1	43,5	15,9	4,9	2,5
Windehausen	Anzahl	444	293	29	780	329	192	146	29	84
	%	x	66,0	9,9	x	42,2	24,6	18,7	3,7	10,8
Wipperdorf	Anzahl	1 363	680	29	1 874	580	373	633	235	53
	%	x	49,9	4,3	x	30,9	19,9	33,8	12,5	2,8
Wolkramshausen	Anzahl	970	607	30	1 718	677	603	270	125	43
	%	x	62,6	4,9	x	39,4	35,1	15,7	7,3	2,5



7. Gemeindeergebnisse der Wahlen der Kreistagsmitglieder

7.3 Landkreis Wartburgkreis

Landkreis Gemeinde	Einheit	Wahl- berechtigte	Wähler — Wahl- beteiligung	Ungültige Stimm- zettel	Gültige Stimmen	Von den gültigen Stimmen entfielen auf					
						CDU	PDS	SPD	FDP	GRÜNE	EFW WAK
Wartburgkreis	Anzahl	116 624	65 111	2 941	182 536	76 702	38 711	25 709	6 546	4 504	30 364
	%	x	55,8	4,5	x	42,0	21,2	14,1	3,6	2,5	16,6
	Sitze	x	x	x	x	22	11	8	-	-	9
Andenhausen	Anzahl	204	99	6	272	90	31	24	15	2	110
	%	x	48,5	6,1	x	33,1	11,4	8,8	5,5	0,7	40,4
Bad Liebenstein, Stadt	Anzahl	3 548	2 103	100	5 760	2 070	1 527	666	274	375	848
	%	x	59,3	4,8	x	35,9	26,5	11,6	4,8	6,5	14,7
Bad Salzungen, Stadt	Anzahl	13 837	5 780	185	16 541	5 287	5 290	1 603	712	499	3 150
	%	x	41,8	3,2	x	32,0	32,0	9,7	4,3	3,0	19,0
Barchfeld	Anzahl	2 935	1 606	61	4 574	1 362	1 422	1 205	191	94	300
	%	x	54,7	3,8	x	29,8	31,1	26,3	4,2	2,1	6,6
Behringen	Anzahl	2 876	1 699	86	4 731	1 727	1 917	768	82	81	156
	%	x	59,1	5,1	x	36,5	40,5	16,2	1,7	1,7	3,3
Berka v. d. Hainich	Anzahl	714	478	48	1 275	667	324	147	63	30	44
	%	x	66,9	10,0	x	52,3	25,4	11,5	4,9	2,4	3,5
Berka/Werra, Stadt	Anzahl	4 029	1 942	100	5 419	2 813	1 071	823	134	120	458
	%	x	48,2	5,1	x	51,9	19,8	15,2	2,5	2,2	8,5
Bischofroda	Anzahl	553	414	55	1 049	453	175	67	271	27	56
	%	x	74,9	13,3	x	43,2	16,7	6,4	25,8	2,6	5,3
Brunnhartshausen	Anzahl	337	236	8	671	435	59	37	8	10	122
	%	x	70,0	3,4	x	64,8	8,8	5,5	1,2	1,5	18,2
Buttlar	Anzahl	1 126	787	33	2 235	1 602	74	66	27	23	443
	%	x	69,9	4,2	x	71,7	3,3	3,0	1,2	1,0	19,8
Creuzburg, Stadt	Anzahl	2 244	1 318	72	3 637	2 103	756	399	181	90	108
	%	x	58,7	5,5	x	57,8	20,8	11,0	5,0	2,5	3,0
Dankmarshausen	Anzahl	959	624	35	1 720	913	304	362	42	38	61
	%	x	65,1	5,6	x	53,1	17,7	21,0	2,4	2,2	3,5
Dermbach	Anzahl	2 780	1 696	56	4 856	1 960	486	264	88	79	1 979
	%	x	61,0	3,3	x	40,4	10,0	5,4	1,8	1,6	40,8
Diedorf/Rhön	Anzahl	343	237	22	618	214	96	35	150	9	114
	%	x	69,1	9,3	x	34,6	15,5	5,7	24,3	1,5	18,4
Dippach	Anzahl	1 030	673	27	1 901	820	262	751	23	20	25
	%	x	65,3	4,0	x	43,1	13,8	39,5	1,2	1,1	1,3
Dorndorf	Anzahl	2 478	1 769	96	4 965	1 874	845	717	302	127	1 100
	%	x	71,4	5,4	x	37,7	17,0	14,4	6,1	2,6	22,2
Ebenshausen	Anzahl	259	164	5	456	156	92	65	120	5	18
	%	x	63,3	3,0	x	34,2	20,2	14,3	26,3	1,1	3,9
Empfertshausen	Anzahl	537	314	25	839	424	124	82	41	18	150
	%	x	58,5	8,0	x	50,5	14,8	9,8	4,9	2,1	17,9
Ettenhausen a.d. Suhl	Anzahl	399	254	12	720	397	207	39	10	23	44
	%	x	63,7	4,7	x	55,1	28,8	5,4	1,4	3,2	6,1
Fischbach/Rhön	Anzahl	500	307	29	800	378	196	119	24	9	74
	%	x	61,4	9,4	x	47,3	24,5	14,9	3,0	1,1	9,3
Frankenroda	Anzahl	312	177	16	479	264	76	96	12	21	10
	%	x	56,7	9,0	x	55,1	15,9	20,0	2,5	4,4	2,1
Frauensee	Anzahl	823	531	33	1 449	351	143	255	46	23	631
	%	x	64,5	6,2	x	24,2	9,9	17,6	3,2	1,6	43,5
Geisa, Stadt	Anzahl	2 778	1 691	61	4 805	2 531	358	245	85	70	1 516
	%	x	60,9	3,6	x	52,7	7,5	5,1	1,8	1,5	31,6
Gerstengrund	Anzahl	45	45	-	135	122	-	-	-	-	13
	%	x	100,0	-	x	90,4	-	-	-	-	9,6
Gerstungen	Anzahl	5 141	2 861	152	7 973	3 908	2 037	1 103	424	220	281
	%	x	55,7	5,3	x	49,0	25,5	13,8	5,3	2,8	3,5
Großensee	Anzahl	178	125	6	354	195	58	68	6	11	16
	%	x	70,2	4,8	x	55,1	16,4	19,2	1,7	3,1	4,5
Hallungen	Anzahl	208	145	8	405	236	68	45	20	11	25
	%	x	69,7	5,5	x	58,3	16,8	11,1	4,9	2,7	6,2
Hörselberg	Anzahl	2 775	1 396	67	3 901	2 132	801	555	74	103	236
	%	x	50,3	4,8	x	54,7	20,5	14,2	1,9	2,6	6,0
Ifta	Anzahl	1 032	532	37	1 417	481	333	225	258	39	81
	%	x	51,6	7,0	x	33,9	23,5	15,9	18,2	2,8	5,7
Immelborn	Anzahl	1 524	919	58	2 562	932	706	299	79	62	484
	%	x	60,3	6,3	x	36,4	27,6	11,7	3,1	2,4	18,9
Kaltenlengsfeld	Anzahl	397	253	26	669	394	106	75	13	27	54
	%	x	63,7	10,3	x	58,9	15,8	11,2	1,9	4,0	8,1



7. Gemeindeergebnisse der Wahlen der Kreistagsmitglieder

7.3 Landkreis Wartburgkreis

Landkreis Gemeinde	Einheit	Wahl- berechtigte	Wähler — Wahl- beteiligung	Ungültige Stimm- zettel	Gültige Stimmen	Von den gültigen Stimmen entfielen auf					
						CDU	PDS	SPD	FDP	GRÜNE	EFW WAK
Kaltennordheim, Stadt	Anzahl	1 562	954	26	2 751	1 198	759	236	278	82	198
	%	x	61,1	2,7	x	43,5	27,6	8,6	10,1	3,0	7,2
Klings	Anzahl	423	303	15	848	401	85	96	39	9	218
	%	x	71,6	5,0	x	47,3	10,0	11,3	4,6	1,1	25,7
Krauthausen	Anzahl	1 379	762	44	2 081	958	599	285	89	71	79
	%	x	55,3	5,8	x	46,0	28,8	13,7	4,3	3,4	3,8
Lauterbach	Anzahl	547	332	25	918	533	158	112	68	18	29
	%	x	60,7	7,5	x	58,1	17,2	12,2	7,4	2,0	3,2
Leimbach	Anzahl	1 621	990	32	2 764	511	514	219	39	34	1 447
	%	x	61,1	3,2	x	18,5	18,6	7,9	1,4	1,2	52,4
Markstühl	Anzahl	2 721	1 506	85	4 183	2 288	958	540	99	108	190
	%	x	55,3	5,6	x	54,7	22,9	12,9	2,4	2,6	4,5
Martinroda	Anzahl	247	191	6	547	111	43	36	6	4	347
	%	x	77,3	3,1	x	20,3	7,9	6,6	1,1	0,7	63,4
Merkers-Kieselbach	Anzahl	2 747	1 622	39	4 693	1 251	836	575	99	243	1 689
	%	x	59,0	2,4	x	26,7	17,8	12,3	2,1	5,2	36,0
Mihla	Anzahl	2 036	1 122	72	3 070	1 477	636	603	94	65	195
	%	x	55,1	6,4	x	48,1	20,7	19,6	3,1	2,1	6,4
Moorgrund	Anzahl	3 115	1 839	52	5 309	2 129	1 171	447	119	121	1 322
	%	x	59,0	2,8	x	40,1	22,1	8,4	2,2	2,3	24,9
Nazza	Anzahl	548	277	12	776	349	163	145	82	20	17
	%	x	50,5	4,3	x	45,0	21,0	18,7	10,6	2,6	2,2
Neidhartshausen	Anzahl	301	204	5	583	255	92	57	15	14	150
	%	x	67,8	2,5	x	43,7	15,8	9,8	2,6	2,4	25,7
Oechsen	Anzahl	589	406	20	1 123	477	189	147	31	27	252
	%	x	68,9	4,9	x	42,5	16,8	13,1	2,8	2,4	22,4
Rockenstuhl	Anzahl	1 046	778	28	2 220	1 742	49	44	20	7	358
	%	x	74,4	3,6	x	78,5	2,2	2,0	0,9	0,3	16,1
Ruhla, Stadt	Anzahl	5 832	2 752	123	7 689	3 583	1 956	1 319	258	206	367
	%	x	47,2	4,5	x	46,6	25,4	17,2	3,4	2,7	4,8
Schleid	Anzahl	894	690	28	1 871	1 140	52	43	32	12	592
	%	x	77,2	4,1	x	60,9	2,8	2,3	1,7	0,6	31,6
Schweina	Anzahl	2 632	1 642	57	4 708	1 433	1 162	1 425	95	202	391
	%	x	62,4	3,5	x	30,4	24,7	30,3	2,0	4,3	8,3
Seebach	Anzahl	2 150	1 180	48	3 353	1 810	914	359	55	149	66
	%	x	54,9	4,1	x	54,0	27,3	10,7	1,6	4,4	2,0
Stadtlengsfeld, Stadt	Anzahl	2 314	1 312	67	3 711	1 226	520	422	325	52	1 166
	%	x	56,7	5,1	x	33,0	14,0	11,4	8,8	1,4	31,4
Steinbach	Anzahl	1 191	578	17	1 652	486	488	330	82	53	213
	%	x	48,5	2,9	x	29,4	29,5	20,0	5,0	3,2	12,9
Tiefenort	Anzahl	3 541	2 105	59	6 084	1 439	902	298	84	109	3 252
	%	x	59,4	2,8	x	23,7	14,8	4,9	1,4	1,8	53,5
Treffurt, Stadt	Anzahl	5 019	2 663	147	7 394	3 979	1 785	1 179	126	175	150
	%	x	53,1	5,5	x	53,8	24,1	15,9	1,7	2,4	2,0
Unterbreizbach	Anzahl	3 429	2 114	99	5 963	2 622	1 144	675	72	83	1 367
	%	x	61,7	4,7	x	44,0	19,2	11,3	1,2	1,4	22,9
Urnshausen	Anzahl	685	413	34	1 092	444	254	64	33	10	287
	%	x	60,3	8,2	x	40,7	23,3	5,9	3,0	0,9	26,3
Vacha, Stadt	Anzahl	3 248	1 638	43	4 632	1 422	845	1 234	162	67	902
	%	x	50,4	2,6	x	30,7	18,2	26,6	3,5	1,4	19,5
Völkershäuser	Anzahl	1 027	591	52	1 581	379	246	158	25	26	747
	%	x	57,5	8,8	x	24,0	15,6	10,0	1,6	1,6	47,2
Weilar	Anzahl	761	519	21	1 172	574	200	132	26	18	222
	%	x	68,2	4,0	x	49,0	17,1	11,3	2,2	1,5	18,9
Wiesenthal	Anzahl	721	592	18	1 706	271	126	294	116	17	882
	%	x	82,1	3,0	x	15,9	7,4	17,2	6,8	1,0	51,7
Wölferbütt	Anzahl	370	261	11	743	290	132	108	10	26	177
	%	x	70,5	4,2	x	39,0	17,8	14,5	1,3	3,5	23,8
Wolfsburg-Unkeroda	Anzahl	661	446	23	1 154	578	301	152	43	36	44
	%	x	67,5	5,2	x	50,1	26,1	13,2	3,7	3,1	3,8
Wutha-Farnroda	Anzahl	5 946	2 828	89	8 084	3 398	1 466	2 707	144	172	197
	%	x	47,6	3,1	x	42,0	18,1	33,5	1,8	2,1	2,4
Zella/Rhön	Anzahl	420	326	19	893	657	22	63	5	2	144
	%	x	77,6	5,8	x	73,6	2,5	7,1	0,6	0,2	16,1



7. Gemeindeergebnisse der Wahlen der Kreistagsmitglieder

7.4 Landkreis Unstrut-Hainich-Kreis


Landkreis Gemeinde	Einheit	Wahl- berechtigte	Wähler — Wahl- beteiligung	Ungültige Stimm- zettel	Gültige Stimmen	Von den gültigen Stimmen entfielen auf					
						CDU	PDS	SPD	FDP	FWG- UH	GRÜNE
Unstrut-Hainich-Kreis	Anzahl	94 624	47 908	2 371	133 573	54 112	24 874	31 930	9 623	10 808	2 226
	%	x	50,6	4,9	x	40,5	18,6	23,9	7,2	8,1	1,7
	Sitze	x	x	x	x	19	9	11	3	4	-
Altengottern	Anzahl	963	594	46	1 600	886	184	287	101	134	8
	%	x	61,7	7,7	x	55,4	11,5	17,9	6,3	8,4	0,5
Anrode	Anzahl	2 912	1 837	101	4 931	3 637	389	577	115	147	66
	%	x	63,1	5,5	x	73,8	7,9	11,7	2,3	3,0	1,3
Bad Langensalza, Stadt	Anzahl	15 940	7 033	280	19 917	6 265	4 538	4 036	4 229	522	327
	%	x	44,1	4,0	x	31,5	22,8	20,3	21,2	2,6	1,6
Bad Tennstedt, Stadt	Anzahl	2 248	1 165	84	3 155	988	836	983	113	184	51
	%	x	51,8	7,2	x	31,3	26,5	31,2	3,6	5,8	1,6
Ballhausen	Anzahl	781	389	30	1 040	399	305	169	24	120	23
	%	x	49,8	7,7	x	38,4	29,3	16,3	2,3	11,5	2,2
Blankenburg	Anzahl	170	114	10	300	77	126	64	9	23	1
	%	x	67,1	8,8	x	25,7	42,0	21,3	3,0	7,7	0,3
Bothenheilingen	Anzahl	406	247	6	711	330	167	155	38	15	6
	%	x	60,8	2,4	x	46,4	23,5	21,8	5,3	2,1	0,8
Bruchstedt	Anzahl	258	195	14	526	123	139	63	23	175	3
	%	x	75,6	7,2	x	23,4	26,4	12,0	4,4	33,3	0,6
Dünwald	Anzahl	2 025	1 197	36	3 440	2 451	233	201	94	441	20
	%	x	59,1	3,0	x	71,3	6,8	5,8	2,7	12,8	0,6
Flarchheim	Anzahl	428	264	22	703	352	150	115	44	31	11
	%	x	61,7	8,3	x	50,1	21,3	16,4	6,3	4,4	1,6
Großengottern	Anzahl	1 957	1 068	55	2 986	1 083	297	384	525	679	18
	%	x	54,6	5,1	x	36,3	9,9	12,9	17,6	22,7	0,6
Großvargula	Anzahl	693	520	50	1 364	490	429	332	51	35	27
	%	x	75,0	9,6	x	35,9	31,5	24,3	3,7	2,6	2,0
Haussömmern	Anzahl	211	152	13	406	142	164	56	11	30	3
	%	x	72,0	8,6	x	35,0	40,4	13,8	2,7	7,4	0,7
Herbsleben	Anzahl	2 639	1 424	77	3 986	2 225	1 241	381	76	34	29
	%	x	54,0	5,4	x	55,8	31,1	9,6	1,9	0,9	0,7
Heroldshausen	Anzahl	177	126	3	369	156	33	83	25	72	-
	%	x	71,2	2,4	x	42,3	8,9	22,5	6,8	19,5	-
Heyerode	Anzahl	2 109	1 193	39	3 416	2 371	123	209	48	618	47
	%	x	56,6	3,3	x	69,4	3,6	6,1	1,4	18,1	1,4
Hildebrandshausen	Anzahl	332	279	17	770	548	53	79	23	36	31
	%	x	84,0	6,1	x	71,2	6,9	10,3	3,0	4,7	4,0
Hornsömmern	Anzahl	130	107	9	289	98	110	33	13	35	-
	%	x	82,3	8,4	x	33,9	38,1	11,4	4,5	12,1	-
Issersheilingen	Anzahl	110	103	5	292	182	52	53	2	3	-
	%	x	93,6	4,9	x	62,3	17,8	18,2	0,7	1,0	-
Kammerforst	Anzahl	762	479	32	1 309	688	223	263	49	80	6
	%	x	62,9	6,7	x	52,6	17,0	20,1	3,7	6,1	0,5
Katharinenberg	Anzahl	2 589	1 728	103	4 781	2 616	231	689	77	1 090	78
	%	x	66,7	6,0	x	54,7	4,8	14,4	1,6	22,8	1,6
Kirchheilingen	Anzahl	736	511	32	1 418	502	313	458	64	60	21
	%	x	69,4	6,3	x	35,4	22,1	32,3	4,5	4,2	1,5
Kleinwelsbach	Anzahl	113	76	3	219	70	79	51	16	3	-
	%	x	67,3	3,9	x	32,0	36,1	23,3	7,3	1,4	-
Klettstedt	Anzahl	218	179	17	468	198	89	133	19	25	4
	%	x	82,1	9,5	x	42,3	19,0	28,4	4,1	5,3	0,9
Körner	Anzahl	1 575	937	41	2 591	1 069	351	1 054	57	47	13
	%	x	59,5	4,4	x	41,3	13,5	40,7	2,2	1,8	0,5
Kutzleben	Anzahl	607	393	27	1 062	408	147	232	30	222	23
	%	x	64,7	6,9	x	38,4	13,8	21,8	2,8	20,9	2,2
Langula	Anzahl	943	495	39	1 335	558	115	532	56	52	22
	%	x	52,5	7,9	x	41,8	8,6	39,9	4,2	3,9	1,6



7. Gemeindeergebnisse der Wahlen der Kreistagsmitglieder

7.4 Landkreis Unstrut-Hainich-Kreis

Landkreis Gemeinde	Einheit	Wahl- berechtigte	Wähler — Wahl- beteiligung	Ungültige Stimm- zettel	Gültige Stimmen	Von den gültigen Stimmen entfielen auf					
						CDU	PDS	SPD	FDP	FWG- UH	GRÜNE
Lengenfeld unterm Stein	Anzahl	1 101	685	37	1 923	1 104	126	237	28	401	27
	%	x	62,2	5,4	x	57,4	6,6	12,3	1,5	20,9	1,4
Marolterode	Anzahl	318	208	22	546	125	126	268	10	10	7
	%	x	65,4	10,6	x	22,9	23,1	49,1	1,8	1,8	1,3
Menteroda	Anzahl	2 080	1 305	76	3 629	1 044	445	1 494	149	468	29
	%	x	62,7	5,8	x	28,8	12,3	41,2	4,1	12,9	0,8
Mittelsömmern	Anzahl	199	144	7	401	125	180	57	7	24	8
	%	x	72,4	4,9	x	31,2	44,9	14,2	1,7	6,0	2,0
Mühlhausen/Thüringen, Stadt	Anzahl	29 725	11 386	375	32 262	10 611	8 122	8 626	1 828	2 339	736
	%	x	38,3	3,3	x	32,9	25,2	26,7	5,7	7,3	2,3
Mülverstedt	Anzahl	591	369	26	995	295	359	266	39	23	13
	%	x	62,4	7,0	x	29,6	36,1	26,7	3,9	2,3	1,3
Neunheilingen	Anzahl	443	299	16	837	350	174	274	23	13	3
	%	x	67,5	5,4	x	41,8	20,8	32,7	2,7	1,6	0,4
Niederdorla	Anzahl	1 232	655	67	1 730	656	332	482	115	117	28
	%	x	53,2	10,2	x	37,9	19,2	27,9	6,6	6,8	1,6
Oberdorla	Anzahl	1 987	1 096	65	3 021	1 463	399	563	435	84	77
	%	x	55,2	5,9	x	48,4	13,2	18,6	14,4	2,8	2,5
Obermehler	Anzahl	877	496	40	1 300	549	214	480	38	13	6
	%	x	56,6	8,1	x	42,2	16,5	36,9	2,9	1,0	0,5
Oppershausen	Anzahl	305	237	17	653	317	84	145	34	66	7
	%	x	77,7	7,2	x	48,5	12,9	22,2	5,2	10,1	1,1
Rodeberg	Anzahl	1 764	1 022	66	2 802	2 109	112	233	100	83	165
	%	x	57,9	6,5	x	75,3	4,0	8,3	3,6	3,0	5,9
Schlotheim, Stadt	Anzahl	3 576	2 225	88	6 276	1 650	840	3 354	277	82	73
	%	x	62,2	4,0	x	26,3	13,4	53,4	4,4	1,3	1,2
Schönstedt	Anzahl	1 229	679	47	1 853	629	401	558	156	84	25
	%	x	55,2	6,9	x	33,9	21,6	30,1	8,4	4,5	1,3
Sundhausen	Anzahl	341	237	15	645	241	160	184	28	20	12
	%	x	69,5	6,3	x	37,4	24,8	28,5	4,3	3,1	1,9
Tottleben	Anzahl	137	112	8	307	115	36	44	22	86	4
	%	x	81,8	7,1	x	37,5	11,7	14,3	7,2	28,0	1,3
Unstruttal	Anzahl	2 876	1 658	67	4 720	1 757	757	1 458	117	516	115
	%	x	57,6	4,0	x	37,2	16,0	30,9	2,5	10,9	2,4
Urleben	Anzahl	387	251	23	682	227	145	88	71	147	4
	%	x	64,9	9,2	x	33,3	21,3	12,9	10,4	21,6	0,6
Weberstedt	Anzahl	517	368	19	1 015	349	148	424	48	42	4
	%	x	71,2	5,2	x	34,4	14,6	41,8	4,7	4,1	0,4
Weinbergen	Anzahl	2 907	1 671	99	4 592	1 484	597	1 023	166	1 277	45
	%	x	57,5	5,9	x	32,3	13,0	22,3	3,6	27,8	1,0



7. Gemeindeergebnisse der Wahlen der Kreistagsmitglieder

7.5 Landkreis Kyffhäuserkreis

Landkreis Gemeinde	Einheit	Wahl- berechtigte	Wähler — Wahl- beteiligung	Ungültige Stimm- zettel	Gültige Stimmen	Von den gültigen Stimmen entfielen auf				
						CDU	PDS	SPD	FDP	GRÜNE
Kyffhäuserkreis	Anzahl	75 459	38 938	2 397	107 207	46 815	30 675	16 812	6 874	6 031
	%	x	51,6	6,2	x	43,7	28,6	15,7	6,4	5,6
	Sitze	x	x	x	x	20	13	7	3	3
Abtsbessingen	Anzahl	474	325	33	868	436	203	143	56	30
	%	x	68,6	10,2	x	50,2	23,4	16,5	6,5	3,5
Artern/Unstrut, Stadt	Anzahl	5 504	2 135	90	6 060	2 455	2 609	693	205	98
	%	x	38,8	4,2	x	40,5	43,1	11,4	3,4	1,6
Bad Frankenhausen/Kyffhäuser, Stadt	Anzahl	7 403	3 054	129	8 613	3 419	2 980	1 617	223	374
	%	x	41,3	4,2	x	39,7	34,6	18,8	2,6	4,3
Badra	Anzahl	535	397	35	1 053	172	178	40	645	18
	%	x	74,2	8,8	x	16,3	16,9	3,8	61,3	1,7
Bellstedt	Anzahl	189	115	4	316	155	97	42	16	6
	%	x	60,8	3,5	x	49,1	30,7	13,3	5,1	1,9
Bendeleben	Anzahl	677	443	33	1 199	569	217	145	253	15
	%	x	65,4	7,4	x	47,5	18,1	12,1	21,1	1,3
Borxleben	Anzahl	306	174	25	416	178	139	59	15	25
	%	x	56,9	14,4	x	42,8	33,4	14,2	3,6	6,0
Bretleben	Anzahl	556	311	15	866	438	266	83	43	36
	%	x	55,9	4,8	x	50,6	30,7	9,6	5,0	4,2
Clingen, Stadt	Anzahl	959	500	17	1 412	816	402	104	48	42
	%	x	52,1	3,4	x	57,8	28,5	7,4	3,4	3,0
Donndorf	Anzahl	721	465	11	1 344	769	229	85	129	132
	%	x	64,5	2,4	x	57,2	17,0	6,3	9,6	9,8
Ebeleben, Stadt	Anzahl	2 578	1 506	72	4 241	1 696	848	1 344	165	188
	%	x	58,4	4,8	x	40,0	20,0	31,7	3,9	4,4
Esperstedt	Anzahl	532	302	24	823	437	250	67	33	36
	%	x	56,8	7,9	x	53,1	30,4	8,1	4,0	4,4
Etzleben	Anzahl	296	222	30	574	243	109	55	16	151
	%	x	75,0	13,5	x	42,3	19,0	9,6	2,8	26,3
Freienbessingen	Anzahl	274	157	9	439	213	139	62	12	13
	%	x	57,3	5,7	x	48,5	31,7	14,1	2,7	3,0
Gehofen	Anzahl	681	482	49	1 150	715	273	87	31	44
	%	x	70,8	10,2	x	62,2	23,7	7,6	2,7	3,8
Göllingen	Anzahl	699	483	44	1 293	545	409	147	153	39
	%	x	69,1	9,1	x	42,2	31,6	11,4	11,8	3,0
Gorsleben	Anzahl	537	399	29	1 091	161	491	36	106	297
	%	x	74,3	7,3	x	14,8	45,0	3,3	9,7	27,2
Greußen, Stadt	Anzahl	3 330	1 535	88	4 246	1 720	981	1 222	180	143
	%	x	46,1	5,7	x	40,5	23,1	28,8	4,2	3,4
Großenehrich, Stadt	Anzahl	2 420	1 360	88	3 722	1 979	786	359	366	232
	%	x	56,2	6,5	x	53,2	21,1	9,6	9,8	6,2
Günserode	Anzahl	171	145	20	375	137	124	18	91	5
	%	x	84,8	13,8	x	36,5	33,1	4,8	24,3	1,3
Hachelbich	Anzahl	548	280	27	747	374	147	87	105	34
	%	x	51,1	9,6	x	50,1	19,7	11,6	14,1	4,6
Hauteroda	Anzahl	509	312	22	847	391	156	186	35	79
	%	x	61,3	7,1	x	46,2	18,4	22,0	4,1	9,3
Helbedündorf	Anzahl	2 358	1 429	98	3 922	2 263	726	741	121	71
	%	x	60,6	6,9	x	57,7	18,5	18,9	3,1	1,8
Heldrungen, Stadt	Anzahl	2 000	904	47	2 527	1 294	578	315	62	278
	%	x	45,2	5,2	x	51,2	22,9	12,5	2,5	11,0
Hemleben	Anzahl	229	165	12	450	241	68	36	56	49
	%	x	72,1	7,3	x	53,6	15,1	8,0	12,4	10,9
Heygendorf	Anzahl	577	345	26	957	608	212	72	35	30
	%	x	59,8	7,5	x	63,5	22,2	7,5	3,7	3,1
Holzsußra	Anzahl	265	209	19	546	186	158	100	21	81
	%	x	78,9	9,1	x	34,1	28,9	18,3	3,8	14,8



7. Gemeindeergebnisse der Wahlen der Kreistagsmitglieder

7.5 Landkreis Kyffhäuserkreis

Landkreis Gemeinde	Einheit	Wahl- berechtigte	Wähler — Wahl- beteiligung	Ungültige Stimm- zettel	Gültige Stimmen	Von den gültigen Stimmen entfielen auf				
						CDU	PDS	SPD	FDP	GRÜNE
Ichstedt	Anzahl	630	302	17	833	421	282	96	17	17
	%	x	47,9	5,6	x	50,5	33,9	11,5	2,0	2,0
Kalbsrieth	Anzahl	667	454	46	1 202	610	381	143	41	27
	%	x	68,1	10,1	x	50,7	31,7	11,9	3,4	2,2
Mönchpffiffel-Nikolausrieth	Anzahl	335	219	3	644	338	171	93	21	21
	%	x	65,4	1,4	x	52,5	26,6	14,4	3,3	3,3
Nausitz	Anzahl	155	109	11	288	187	64	26	7	4
	%	x	70,3	10,1	x	64,9	22,2	9,0	2,4	1,4
Niederbösa	Anzahl	126	114	21	277	116	45	13	1	102
	%	x	90,5	18,4	x	41,9	16,2	4,7	0,4	36,8
Oberbösa	Anzahl	366	268	17	733	250	120	54	110	199
	%	x	73,2	6,3	x	34,1	16,4	7,4	15,0	27,1
Oberheldrungen	Anzahl	813	519	45	1 390	691	237	134	93	235
	%	x	63,8	8,7	x	49,7	17,1	9,6	6,7	16,9
Oldisleben	Anzahl	2 133	1 207	101	3 234	1 270	768	769	71	356
	%	x	56,6	8,4	x	39,3	23,7	23,8	2,2	11,0
Reinsdorf	Anzahl	781	570	25	1 307	434	512	150	113	98
	%	x	73,0	4,4	x	33,2	39,2	11,5	8,6	7,5
Ringleben	Anzahl	902	653	60	1 740	909	544	213	27	47
	%	x	72,4	9,2	x	52,2	31,3	12,2	1,6	2,7
Rockstedt	Anzahl	229	123	7	346	236	59	30	11	10
	%	x	53,7	5,7	x	68,2	17,1	8,7	3,2	2,9
Roßleben, Stadt	Anzahl	5 253	2 349	169	6 438	2 989	1 499	1 115	619	216
	%	x	44,7	7,2	x	46,4	23,3	17,3	9,6	3,4
Rottleben	Anzahl	623	274	27	717	244	219	77	145	32
	%	x	44,0	9,9	x	34,0	30,5	10,7	20,2	4,5
Schernberg	Anzahl	2 828	1 594	123	4 346	1 863	1 039	1 022	204	218
	%	x	56,4	7,7	x	42,9	23,9	23,5	4,7	5,0
Seega	Anzahl	403	325	29	853	187	320	84	237	25
	%	x	80,6	8,9	x	21,9	37,5	9,8	27,8	2,9
Sondershausen, Stadt	Anzahl	18 835	8 605	373	24 338	9 269	8 354	3 874	1 381	1 460
	%	x	45,7	4,3	x	38,1	34,3	15,9	5,7	6,0
Steinthaleben	Anzahl	443	318	23	849	240	188	50	332	39
	%	x	71,8	7,2	x	28,3	22,1	5,9	39,1	4,6
Thüringenhausen	Anzahl	100	78	11	201	122	40	27	6	6
	%	x	78,0	14,1	x	60,7	19,9	13,4	3,0	3,0
Topfstedt	Anzahl	545	286	16	802	349	272	92	28	61
	%	x	52,5	5,6	x	43,5	33,9	11,5	3,5	7,6
Trebra	Anzahl	290	233	17	639	321	97	27	38	156
	%	x	80,3	7,3	x	50,2	15,2	4,2	5,9	24,4
Voigtstedt	Anzahl	880	610	73	1 564	663	703	95	56	47
	%	x	69,3	12,0	x	42,4	44,9	6,1	3,6	3,0
Wasserthaleben	Anzahl	416	259	22	682	296	231	90	37	28
	%	x	62,3	8,5	x	43,4	33,9	13,2	5,4	4,1
Westgreußen	Anzahl	379	259	25	687	425	146	93	15	8
	%	x	68,3	9,7	x	61,9	21,3	13,5	2,2	1,2
Wiehe, Stadt	Anzahl	1 880	961	37	2 729	1 646	501	479	40	63
	%	x	51,1	3,9	x	60,3	18,4	17,6	1,5	2,3
Wolferschwenda	Anzahl	119	95	3	271	129	108	21	3	10
	%	x	79,8	3,2	x	47,6	39,9	7,7	1,1	3,7



7. Gemeindeergebnisse der Wahlen der Kreistagsmitglieder

7.6 Landkreis Schmalkalden-Meiningen


Landkreis Gemeinde	Einheit	Wahl- berechtigte	Wähler — Wahl- beteiligung	Ungültige Stimm- zettel	Gültige Stimmen	Von den gültigen Stimmen entfielen auf					
						CDU	PDS	SPD	FW	FDP	GRÜNE
Schmalkalden-Meiningen	Anzahl	117 078	65 625	2 675	185 870	71 015	51 383	17 705	29 519	9 100	7 148
	%	x	56,1	4,1	x	38,2	27,6	9,5	15,9	4,9	3,8
	Sitze	x	x	x	x	21	15	5	9	-	-
Altersbach	Anzahl	486	320	19	875	353	210	186	54	67	5
	%	x	65,8	5,9	x	40,3	24,0	21,3	6,2	7,7	0,6
Aschenhausen	Anzahl	166	137	14	363	201	83	48	10	14	7
	%	x	82,5	10,2	x	55,4	22,9	13,2	2,8	3,9	1,9
Bauerbach	Anzahl	262	180	5	515	266	146	43	29	16	15
	%	x	68,7	2,8	x	51,7	28,3	8,3	5,6	3,1	2,9
Behrungen	Anzahl	521	362	17	1 005	568	90	45	31	25	246
	%	x	69,5	4,7	x	56,5	9,0	4,5	3,1	2,5	24,5
Belrieth	Anzahl	337	189	10	537	311	118	37	42	12	17
	%	x	56,1	5,3	x	57,9	22,0	6,9	7,8	2,2	3,2
Benshausen	Anzahl	2 277	1 330	78	3 718	1 710	894	248	638	99	129
	%	x	58,4	5,9	x	46,0	24,0	6,7	17,2	2,7	3,5
Berkach	Anzahl	325	242	8	691	387	137	46	34	39	48
	%	x	74,5	3,3	x	56,0	19,8	6,7	4,9	5,6	6,9
Bermbach	Anzahl	523	280	14	789	278	217	69	114	46	65
	%	x	53,5	5,0	x	35,2	27,5	8,7	14,4	5,8	8,2
Bibra	Anzahl	500	319	14	887	523	201	77	35	12	39
	%	x	63,8	4,4	x	59,0	22,7	8,7	3,9	1,4	4,4
Birx	Anzahl	156	112	11	297	155	78	42	12	-	10
	%	x	71,8	9,8	x	52,2	26,3	14,1	4,0	-	3,4
Breitungen/Werra	Anzahl	4 526	2 451	97	6 944	2 759	2 314	792	688	214	177
	%	x	54,2	4,0	x	39,7	33,3	11,4	9,9	3,1	2,5
Brotterode, Stadt	Anzahl	2 640	1 457	83	4 038	1 515	1 121	293	473	473	163
	%	x	55,2	5,7	x	37,5	27,8	7,3	11,7	11,7	4,0
Christes	Anzahl	597	433	43	1 147	723	170	69	80	83	22
	%	x	72,5	9,9	x	63,0	14,8	6,0	7,0	7,2	1,9
Dillstädt	Anzahl	745	379	30	1 001	596	216	80	71	1	37
	%	x	50,9	7,9	x	59,5	21,6	8,0	7,1	0,1	3,7
Einhausen	Anzahl	438	278	10	773	302	192	170	67	6	36
	%	x	63,5	3,6	x	39,1	24,8	22,0	8,7	0,8	4,7
Ellingshausen	Anzahl	245	182	12	496	301	115	47	19	9	5
	%	x	74,3	6,6	x	60,7	23,2	9,5	3,8	1,8	1,0
Erbenhausen	Anzahl	530	370	9	1 067	726	168	69	83	16	5
	%	x	69,8	2,4	x	68,0	15,7	6,5	7,8	1,5	0,5
Exdorf	Anzahl	469	354	11	992	534	245	142	25	12	34
	%	x	75,5	3,1	x	53,8	24,7	14,3	2,5	1,2	3,4
Fambach	Anzahl	1 678	1 003	53	2 793	1 285	780	300	297	60	71
	%	x	59,8	5,3	x	46,0	27,9	10,7	10,6	2,1	2,5
Floh-Seligenthal	Anzahl	4 572	2 904	98	8 243	2 381	1 574	540	1 431	2 161	156
	%	x	63,5	3,4	x	28,9	19,1	6,6	17,4	26,2	1,9
Frankenheim/Rhön	Anzahl	1 039	428	21	1 184	560	430	131	39	5	19
	%	x	41,2	4,9	x	47,3	36,3	11,1	3,3	0,4	1,6
Friedelshausen	Anzahl	292	166	13	452	217	120	35	42	18	20
	%	x	56,8	7,8	x	48,0	26,5	7,7	9,3	4,0	4,4
Henneberg	Anzahl	567	442	13	1 272	516	284	203	142	78	49
	%	x	78,0	2,9	x	40,6	22,3	16,0	11,2	6,1	3,9
Herpf	Anzahl	808	438	24	1 228	588	309	86	127	38	80
	%	x	54,2	5,5	x	47,9	25,2	7,0	10,3	3,1	6,5
Heßles	Anzahl	325	241	12	675	244	225	60	110	18	18
	%	x	74,2	5,0	x	36,1	33,3	8,9	16,3	2,7	2,7
Hümpfershausen	Anzahl	386	260	10	729	465	150	41	48	24	1
	%	x	67,4	3,8	x	63,8	20,6	5,6	6,6	3,3	0,1
Jüchsen	Anzahl	1 334	727	35	2 047	1 535	236	75	87	42	72
	%	x	54,5	4,8	x	75,0	11,5	3,7	4,3	2,1	3,5



7. Gemeindeergebnisse der Wahlen der Kreistagsmitglieder

7.6 Landkreis Schmalkalden-Meiningen

Landkreis Gemeinde	Einheit	Wahl- berechtigte	Wähler — Wahl- beteiligung	Ungültige Stimm- zettel	Gültige Stimmen	Von den gültigen Stimmen entfielen auf					
						CDU	PDS	SPD	FW	FDP	GRÜNE
Kaltensundheim	Anzahl	757	505	13	1 464	872	115	134	290	32	21
	%	x	66,7	2,6	x	59,6	7,9	9,2	19,8	2,2	1,4
Kaltenwestheim	Anzahl	859	538	27	1 508	864	289	192	113	37	13
	%	x	62,6	5,0	x	57,3	19,2	12,7	7,5	2,5	0,9
Kleinschmalkalden, Kurort	Anzahl	1 304	756	47	2 067	709	668	191	388	79	32
	%	x	58,0	6,2	x	34,3	32,3	9,2	18,8	3,8	1,5
Kühndorf	Anzahl	981	471	23	1 310	768	327	62	61	44	48
	%	x	48,0	4,9	x	58,6	25,0	4,7	4,7	3,4	3,7
Leutersdorf	Anzahl	264	171	8	477	327	82	10	37	4	17
	%	x	64,8	4,7	x	68,6	17,2	2,1	7,8	0,8	3,6
Mehmels	Anzahl	350	248	14	688	377	178	55	54	11	13
	%	x	70,9	5,6	x	54,8	25,9	8,0	7,8	1,6	1,9
Meiningen, Stadt	Anzahl	18 004	7 416	192	21 448	5 824	6 578	2 357	4 071	528	2 090
	%	x	41,2	2,6	x	27,2	30,7	11,0	19,0	2,5	9,7
Melpers	Anzahl	98	95	-	284	224	32	11	15	1	1
	%	x	96,9	-	x	78,9	11,3	3,9	5,3	0,4	0,4
Metzels	Anzahl	572	400	23	1 104	608	278	59	74	38	47
	%	x	69,9	5,8	x	55,1	25,2	5,3	6,7	3,4	4,3
Neubrunn	Anzahl	516	308	27	828	454	169	64	81	8	52
	%	x	59,7	8,8	x	54,8	20,4	7,7	9,8	1,0	6,3
Nordheim	Anzahl	224	161	9	451	241	141	22	23	4	20
	%	x	71,9	5,6	x	53,4	31,3	4,9	5,1	0,9	4,4
Oberhof, Stadt	Anzahl	1 431	850	26	2 458	559	239	61	1 533	25	41
	%	x	59,4	3,1	x	22,7	9,7	2,5	62,4	1,0	1,7
Oberkatz	Anzahl	232	197	8	560	259	154	89	35	18	5
	%	x	84,9	4,1	x	46,3	27,5	15,9	6,3	3,2	0,9
Obermaßfeld-Grimmenthal	Anzahl	1 095	613	41	1 626	617	441	137	368	45	18
	%	x	56,0	6,7	x	37,9	27,1	8,4	22,6	2,8	1,1
Oberschönau, Kurort	Anzahl	803	609	34	1 688	806	319	297	195	58	13
	%	x	75,8	5,6	x	47,7	18,9	17,6	11,6	3,4	0,8
Oberweid	Anzahl	497	302	12	857	442	252	76	65	18	4
	%	x	60,8	4,0	x	51,6	29,4	8,9	7,6	2,1	0,5
Oepfershausen	Anzahl	429	281	12	804	166	113	28	21	473	3
	%	x	65,5	4,3	x	20,6	14,1	3,5	2,6	58,8	0,4
Queienfeld	Anzahl	461	239	13	667	416	113	36	46	24	32
	%	x	51,8	5,4	x	62,4	16,9	5,4	6,9	3,6	4,8
Rentwertshausen	Anzahl	275	178	14	476	312	96	34	14	9	11
	%	x	64,7	7,9	x	65,5	20,2	7,1	2,9	1,9	2,3
Rhönblick	Anzahl	2 607	1 805	49	5 206	2 468	1 282	796	360	74	226
	%	x	69,2	2,7	x	47,4	24,6	15,3	6,9	1,4	4,3
Rippershausen	Anzahl	822	442	31	1 215	428	347	195	101	55	89
	%	x	53,8	7,0	x	35,2	28,6	16,0	8,3	4,5	7,3
Ritschenhausen	Anzahl	332	234	15	636	307	163	71	37	19	39
	%	x	70,5	6,4	x	48,3	25,6	11,2	5,8	3,0	6,1
Rohr	Anzahl	905	540	23	1 540	1 059	269	90	56	19	47
	%	x	59,7	4,3	x	68,8	17,5	5,8	3,6	1,2	3,1
Rosa	Anzahl	705	441	21	1 248	609	338	65	221	9	6
	%	x	62,6	4,8	x	48,8	27,1	5,2	17,7	0,7	0,5
Roßdorf	Anzahl	612	443	14	1 264	737	219	53	229	11	15
	%	x	72,4	3,2	x	58,3	17,3	4,2	18,1	0,9	1,2
Rotterode	Anzahl	712	476	11	1 385	561	302	70	283	158	11
	%	x	66,9	2,3	x	40,5	21,8	5,1	20,4	11,4	0,8
Schmalkalden, Kurort, Stadt	Anzahl	15 004	8 178	210	23 545	5 339	9 197	2 834	4 387	1 153	635
	%	x	54,5	2,6	x	22,7	39,1	12,0	18,6	4,9	2,7
Schwallungen	Anzahl	2 400	1 624	63	4 610	2 481	1 155	379	404	120	71
	%	x	67,7	3,9	x	53,8	25,1	8,2	8,8	2,6	1,5



7. Gemeindeergebnisse der Wahlen der Kreistagsmitglieder

7.6 Landkreis Schmalkalden-Meiningen

Landkreis Gemeinde	Einheit	Wahl- berechtigte	Wähler — Wahl- beteiligung	Ungültige Stimm- zettel	Gültige Stimmen	Von den gültigen Stimmen entfielen auf					
						CDU	PDS	SPD	FW	FDP	GRÜNE
Schwarza	Anzahl	1 220	646	39	1 783	1 040	420	140	78	53	52
	%	x	53,0	6,0	x	58,3	23,6	7,9	4,4	3,0	2,9
Schwickershausen	Anzahl	321	167	9	474	269	105	29	21	16	34
	%	x	52,0	5,4	x	56,8	22,2	6,1	4,4	3,4	7,2
Springstille	Anzahl	559	455	16	1 306	706	296	55	194	38	17
	%	x	81,4	3,5	x	54,1	22,7	4,2	14,9	2,9	1,3
Steinbach-Hallenberg, Kurort, Stadt	Anzahl	4 941	2 974	97	8 540	3 708	1 793	713	1 112	943	271
	%	x	60,2	3,3	x	43,4	21,0	8,3	13,0	11,0	3,2
Stepfershausen	Anzahl	572	371	21	1 039	547	185	84	142	27	54
	%	x	64,9	5,7	x	52,6	17,8	8,1	13,7	2,6	5,2
Sülzfeld	Anzahl	734	503	26	1 401	508	277	141	346	10	119
	%	x	68,5	5,2	x	36,3	19,8	10,1	24,7	0,7	8,5
Trusetal	Anzahl	3 582	1 991	76	5 663	1 899	2 160	489	760	215	140
	%	x	55,6	3,8	x	33,5	38,1	8,6	13,4	3,8	2,5
Unterkatz	Anzahl	363	239	19	653	415	107	50	37	42	2
	%	x	65,8	7,9	x	63,6	16,4	7,7	5,7	6,4	0,3
Untermaßfeld	Anzahl	1 092	558	37	1 544	466	471	156	262	35	154
	%	x	51,1	6,6	x	30,2	30,5	10,1	17,0	2,3	10,0
Unterschönau	Anzahl	546	380	14	1 081	711	114	68	89	84	15
	%	x	69,6	3,7	x	65,8	10,5	6,3	8,2	7,8	1,4
Unterweid	Anzahl	419	328	18	914	416	256	116	86	20	20
	%	x	78,3	5,5	x	45,5	28,0	12,7	9,4	2,2	2,2
Utendorf	Anzahl	426	340	33	900	368	170	61	239	31	31
	%	x	79,8	9,7	x	40,9	18,9	6,8	26,6	3,4	3,4
Vachdorf	Anzahl	734	442	34	1 199	591	327	162	48	22	49
	%	x	60,2	7,7	x	49,3	27,3	13,5	4,0	1,8	4,1
Viernau	Anzahl	1 918	1 089	102	2 897	1 215	983	257	306	64	72
	%	x	56,8	9,4	x	41,9	33,9	8,9	10,6	2,2	2,5
Wahns	Anzahl	392	300	23	823	389	275	49	41	33	36
	%	x	76,5	7,7	x	47,3	33,4	6,0	5,0	4,0	4,4
Wallbach	Anzahl	333	220	7	634	269	156	116	51	29	13
	%	x	66,1	3,2	x	42,4	24,6	18,3	8,0	4,6	2,1
Walldorf	Anzahl	1 941	1 193	44	3 320	875	1 722	297	200	71	155
	%	x	61,5	3,7	x	26,4	51,9	8,9	6,0	2,1	4,7
Wasungen, Stadt	Anzahl	3 200	1 535	79	4 292	1 470	1 346	393	900	48	135
	%	x	48,0	5,1	x	34,2	31,4	9,2	21,0	1,1	3,1
Wernshausen	Anzahl	2 682	1 575	54	4 534	1 631	1 630	334	752	105	82
	%	x	58,7	3,4	x	36,0	36,0	7,4	16,6	2,3	1,8
Wölfershausen	Anzahl	338	267	7	770	369	195	93	56	26	31
	%	x	79,0	2,6	x	47,9	25,3	12,1	7,3	3,4	4,0
Wolfmannshausen	Anzahl	378	268	9	777	620	47	26	12	4	68
	%	x	70,9	3,4	x	79,8	6,0	3,3	1,5	0,5	8,8
Zella-Mehlis, Stadt	Anzahl	10 392	5 279	167	15 154	3 700	3 669	1 434	5 397	522	432
	%	x	50,8	3,2	x	24,4	24,2	9,5	35,6	3,4	2,9

7. Gemeindeergebnisse der Wahlen der Kreistagsmitglieder



7.7 Landkreis Gotha

Landkreis Gemeinde	Einheit	Wahl- berechtigte	Wähler — Wahl- beteiligung	Ungültige Stimm- zettel	Gültige Stimmen	Von den gültigen Stimmen entfielen auf					
						CDU	PDS	SPD	Rat BI/SG	GRÜNE	FDP
Gotha	Anzahl	120 510	63 674	3 633	177 188	77 663	38 833	29 797	16 742	6 079	8 074
	%	x	52,8	5,7	x	43,8	21,9	16,8	9,4	3,4	4,6
	Sitze	x	x	x	x	24	12	9	5	-	-
Apfelstädt	Anzahl	1 195	756	63	2 035	1 229	467	149	75	70	45
	%	x	63,3	8,3	x	60,4	22,9	7,3	3,7	3,4	2,2
Aspach	Anzahl	424	272	18	749	380	199	43	79	21	27
	%	x	64,2	6,6	x	50,7	26,6	5,7	10,5	2,8	3,6
Ballstädt	Anzahl	636	440	34	1 186	510	313	146	119	48	50
	%	x	69,2	7,7	x	43,0	26,4	12,3	10,0	4,0	4,2
Bienstädt	Anzahl	630	382	36	1 030	507	280	127	49	46	21
	%	x	60,6	9,4	x	49,2	27,2	12,3	4,8	4,5	2,0
Brüheim	Anzahl	412	317	26	859	278	165	185	218	9	4
	%	x	76,9	8,2	x	32,4	19,2	21,5	25,4	1,0	0,5
Bufleben	Anzahl	924	686	41	1 917	795	298	174	551	27	72
	%	x	74,2	6,0	x	41,5	15,5	9,1	28,7	1,4	3,8
Crawinkel	Anzahl	1 391	884	80	2 347	907	373	829	166	35	37
	%	x	63,6	9,0	x	38,6	15,9	35,3	7,1	1,5	1,6
Dachwig	Anzahl	1 287	870	81	2 347	601	706	531	150	59	300
	%	x	67,6	9,3	x	25,6	30,1	22,6	6,4	2,5	12,8
Döllstädt	Anzahl	1 039	662	61	1 741	712	525	161	175	53	115
	%	x	63,7	9,2	x	40,9	30,2	9,2	10,1	3,0	6,6
Ebenheim	Anzahl	234	184	11	510	310	71	71	41	2	15
	%	x	78,6	6,0	x	60,8	13,9	13,9	8,0	0,4	2,9
Emleben	Anzahl	672	536	18	1 523	788	448	179	57	25	26
	%	x	79,8	3,4	x	51,7	29,4	11,8	3,7	1,6	1,7
Emsetal	Anzahl	2 676	1 673	98	4 640	2 787	704	455	311	73	310
	%	x	62,5	5,9	x	60,1	15,2	9,8	6,7	1,6	6,7
Ernstroda	Anzahl	892	547	39	1 464	766	278	240	104	37	39
	%	x	61,3	7,1	x	52,3	19,0	16,4	7,1	2,5	2,7
Eschenbergen	Anzahl	630	488	21	1 397	617	153	103	186	12	326
	%	x	77,5	4,3	x	44,2	11,0	7,4	13,3	0,9	23,3
Finsterbergen	Anzahl	1 280	831	111	2 124	966	470	364	208	47	69
	%	x	64,9	13,4	x	45,5	22,1	17,1	9,8	2,2	3,2
Friedrichroda, Stadt	Anzahl	4 586	2 390	101	6 751	2 596	1 594	1 216	653	225	467
	%	x	52,1	4,2	x	38,5	23,6	18,0	9,7	3,3	6,9
Friedrichswerth	Anzahl	457	280	16	782	370	181	124	75	22	10
	%	x	61,3	5,7	x	47,3	23,1	15,9	9,6	2,8	1,3
Friemar	Anzahl	977	612	34	1 707	934	282	143	251	38	59
	%	x	62,6	5,6	x	54,7	16,5	8,4	14,7	2,2	3,5
Fröttstädt	Anzahl	356	237	21	632	310	166	53	78	20	5
	%	x	66,6	8,9	x	49,1	26,3	8,4	12,3	3,2	0,8
Gamstädt	Anzahl	600	380	38	997	410	307	122	56	73	29
	%	x	63,3	10,0	x	41,1	30,8	12,2	5,6	7,3	2,9
Georgenthal/Thür. Wald	Anzahl	2 384	1 277	67	3 578	1 493	600	486	184	71	744
	%	x	53,6	5,2	x	41,7	16,8	13,6	5,1	2,0	20,8
Gierstädt	Anzahl	728	494	54	1 297	620	420	108	68	54	27
	%	x	67,9	10,9	x	47,8	32,4	8,3	5,2	4,2	2,1
Goldbach	Anzahl	1 535	866	58	2 396	1 045	481	346	401	51	72
	%	x	56,4	6,7	x	43,6	20,1	14,4	16,7	2,1	3,0
Gotha, Stadt	Anzahl	38 474	15 606	418	44 971	17 223	12 290	6 873	4 351	2 428	1 806
	%	x	40,6	2,7	x	38,3	27,3	15,3	9,7	5,4	4,0
Grabsleben	Anzahl	827	472	22	1 335	617	218	204	171	90	35
	%	x	57,1	4,7	x	46,2	16,3	15,3	12,8	6,7	2,6
Gräfenhain	Anzahl	1 280	685	64	1 832	765	385	439	111	28	104
	%	x	53,5	9,3	x	41,8	21,0	24,0	6,1	1,5	5,7
Großfahner	Anzahl	736	543	51	1 449	646	458	108	121	44	72
	%	x	73,8	9,4	x	44,6	31,6	7,5	8,4	3,0	5,0
Günthersleben-Wechmar	Anzahl	2 604	1 547	94	4 327	1 750	701	1 322	345	98	111
	%	x	59,4	6,1	x	40,4	16,2	30,6	8,0	2,3	2,6
Haina	Anzahl	446	307	41	792	386	162	110	90	28	16
	%	x	68,8	13,4	x	48,7	20,5	13,9	11,4	3,5	2,0
Herrenhof	Anzahl	718	495	41	1 333	651	224	241	106	34	77
	%	x	68,9	8,3	x	48,8	16,8	18,1	8,0	2,6	5,8
Hochheim	Anzahl	457	336	29	914	502	169	137	67	5	34
	%	x	73,5	8,6	x	54,9	18,5	15,0	7,3	0,5	3,7
Hörselgau	Anzahl	1 107	566	23	1 625	913	345	123	192	41	11
	%	x	51,1	4,1	x	56,2	21,2	7,6	11,8	2,5	0,7



7. Gemeindeergebnisse der Wahlen der Kreistagsmitglieder

7.7 Landkreis Gotha


Landkreis Gemeinde	Einheit	Wahl- berechtigte	Wähler — Wahl- beteiligung	Ungültige Stimm- zettel	Gültige Stimmen	Von den gültigen Stimmen entfielen auf					
						CDU	PDS	SPD	Rat BI/SG	GRÜNE	FDP
Hohenkirchen	Anzahl	677	381	26	1 041	497	250	177	55	7	55
	%	x	56,3	6,8	x	47,7	24,0	17,0	5,3	0,7	5,3
Ingersleben	Anzahl	919	521	42	1 399	410	381	339	86	152	31
	%	x	56,7	8,1	x	29,3	27,2	24,2	6,1	10,9	2,2
Laucha	Anzahl	459	359	27	978	588	119	105	139	21	6
	%	x	78,2	7,5	x	60,1	12,2	10,7	14,2	2,1	0,6
Leinatal	Anzahl	3 354	1 888	166	5 160	2 509	796	814	473	133	435
	%	x	56,3	8,8	x	48,6	15,4	15,8	9,2	2,6	8,4
Luisenthal	Anzahl	1 220	852	45	2 338	574	382	1 248	83	13	38
	%	x	69,8	5,3	x	24,6	16,3	53,4	3,6	0,6	1,6
Mechterstädt	Anzahl	1 013	703	40	1 944	1 000	318	449	77	65	35
	%	x	69,4	5,7	x	51,4	16,4	23,1	4,0	3,3	1,8
Metebach	Anzahl	128	70	6	192	105	44	18	15	7	3
	%	x	54,7	8,6	x	54,7	22,9	9,4	7,8	3,6	1,6
Molschleben	Anzahl	981	591	55	1 583	914	296	185	110	31	47
	%	x	60,2	9,3	x	57,7	18,7	11,7	6,9	2,0	3,0
Mühlberg	Anzahl	1 112	750	43	2 083	1 040	400	338	231	29	45
	%	x	67,4	5,7	x	49,9	19,2	16,2	11,1	1,4	2,2
Neudietendorf	Anzahl	2 520	1 441	88	3 967	1 946	851	470	354	225	121
	%	x	57,2	6,1	x	49,1	21,5	11,8	8,9	5,7	3,1
Nottleben	Anzahl	382	239	24	634	357	148	60	42	14	13
	%	x	62,6	10,0	x	56,3	23,3	9,5	6,6	2,2	2,1
Ohdruf, Stadt	Anzahl	4 950	2 079	98	5 882	2 353	1 555	1 300	385	120	169
	%	x	42,0	4,7	x	40,0	26,4	22,1	6,5	2,0	2,9
Petriroda	Anzahl	303	200	9	558	220	135	138	39	7	19
	%	x	66,0	4,5	x	39,4	24,2	24,7	7,0	1,3	3,4
Pferdingsleben	Anzahl	353	259	24	695	318	101	121	115	28	12
	%	x	73,4	9,3	x	45,8	14,5	17,4	16,5	4,0	1,7
Remstädt	Anzahl	807	494	35	1 362	609	274	113	268	51	47
	%	x	61,2	7,1	x	44,7	20,1	8,3	19,7	3,7	3,5
Schwabhausen	Anzahl	604	436	36	1 175	800	142	81	106	14	32
	%	x	72,2	8,3	x	68,1	12,1	6,9	9,0	1,2	2,7
Seebergen	Anzahl	1 086	770	28	2 095	686	242	771	175	37	184
	%	x	70,9	3,6	x	32,7	11,6	36,8	8,4	1,8	8,8
Sonneborn	Anzahl	1 091	726	96	1 845	820	321	373	247	40	44
	%	x	66,5	13,2	x	44,4	17,4	20,2	13,4	2,2	2,4
Tabarz/Thür. Wald	Anzahl	3 644	2 139	102	5 990	2 628	1 034	1 564	269	251	244
	%	x	58,7	4,8	x	43,9	17,3	26,1	4,5	4,2	4,1
Tambach-Dietharz/Thür. Wald, Stadt	Anzahl	3 788	1 998	135	5 512	2 234	1 351	1 052	617	123	135
	%	x	52,7	6,8	x	40,5	24,5	19,1	11,2	2,2	2,4
Teutleben	Anzahl	345	269	25	712	336	156	99	86	16	19
	%	x	78,0	9,3	x	47,2	21,9	13,9	12,1	2,2	2,7
Tonna	Anzahl	2 517	1 084	89	2 924	1 191	673	611	179	85	185
	%	x	43,1	8,2	x	40,7	23,0	20,9	6,1	2,9	6,3
Tröchtelborn	Anzahl	284	197	12	551	330	62	51	85	18	5
	%	x	69,4	6,1	x	59,9	11,3	9,3	15,4	3,3	0,9
Trügleben	Anzahl	301	217	8	609	315	130	74	63	3	24
	%	x	72,1	3,7	x	51,7	21,3	12,2	10,3	0,5	3,9
Tüttleben	Anzahl	670	393	22	1 099	553	233	115	131	41	26
	%	x	58,7	5,6	x	50,3	21,2	10,5	11,9	3,7	2,4
Waltershausen, Stadt	Anzahl	9 409	4 805	161	13 645	7 386	2 124	1 776	1 716	422	221
	%	x	51,1	3,4	x	54,1	15,6	13,0	12,6	3,1	1,6
Wandersleben	Anzahl	1 490	843	34	2 406	1 166	512	371	147	106	104
	%	x	56,6	4,0	x	48,5	21,3	15,4	6,1	4,4	4,3
Wangenheim	Anzahl	594	418	27	1 137	415	286	283	98	30	25
	%	x	70,4	6,5	x	36,5	25,2	24,9	8,6	2,6	2,2
Warza	Anzahl	647	412	51	1 067	401	216	200	187	22	41
	%	x	63,7	12,4	x	37,6	20,2	18,7	17,5	2,1	3,8
Weingarten	Anzahl	149	122	10	336	160	80	36	45	3	12
	%	x	81,9	8,2	x	47,6	23,8	10,7	13,4	0,9	3,6
Westhausen	Anzahl	405	269	22	710	275	161	75	163	18	18
	%	x	66,4	8,2	x	38,7	22,7	10,6	23,0	2,5	2,5
Wölfis	Anzahl	1 401	890	119	2 312	751	480	432	119	26	504
	%	x	63,5	13,4	x	32,5	20,8	18,7	5,1	1,1	21,8
Zimmernsupra	Anzahl	313	238	18	660	392	147	46	28	7	40
	%	x	76,0	7,6	x	59,4	22,3	7,0	4,2	1,1	6,1



7. Gemeindeergebnisse der Wahlen der Kreistagsmitglieder

7.8 Landkreis Sömmerda

Landkreis Gemeinde	Einheit	Wahl- berechtigte	Wähler — Wahl- beteiligung	Ungültige Stimm- zettel	Gültige Stimmen	Von den gültigen Stimmen entfielen auf				
						CDU	PDS	SPD	FDP	GRÜNE
Sömmerda	Anzahl	65 037	36 536	2 510	99 725	48 771	31 484	10 940	5 358	3 172
	%	x	56,2	6,9	x	48,9	31,6	11,0	5,4	3,2
	Sitze	x	x	x	x	21	13	4	2	-
Alperstedt	Anzahl	580	394	43	1 034	529	295	123	47	40
	%	x	67,9	10,9	x	51,2	28,5	11,9	4,5	3,9
Andisleben	Anzahl	489	306	12	868	309	178	339	25	17
	%	x	62,6	3,9	x	35,6	20,5	39,1	2,9	2,0
Beichlingen	Anzahl	485	300	20	825	405	261	92	47	20
	%	x	61,9	6,7	x	49,1	31,6	11,2	5,7	2,4
Bilzingsleben	Anzahl	668	537	99	1 273	602	442	169	25	35
	%	x	80,4	18,4	x	47,3	34,7	13,3	2,0	2,7
Büchel	Anzahl	217	129	14	337	193	106	25	11	2
	%	x	59,4	10,9	x	57,3	31,5	7,4	3,3	0,6
Buttstädt, Stadt	Anzahl	2 265	1 319	132	3 459	1 543	980	502	348	86
	%	x	58,2	10,0	x	44,6	28,3	14,5	10,1	2,5
Eckstedt	Anzahl	510	328	18	905	374	283	200	26	22
	%	x	64,3	5,5	x	41,3	31,3	22,1	2,9	2,4
Ellersleben	Anzahl	240	166	23	426	176	131	56	52	11
	%	x	69,2	13,9	x	41,3	30,8	13,1	12,2	2,6
Elxleben	Anzahl	2 011	1 069	89	2 879	1 694	726	254	91	114
	%	x	53,2	8,3	x	58,8	25,2	8,8	3,2	4,0
Eßleben-Teutleben	Anzahl	277	211	15	567	270	190	57	38	12
	%	x	76,2	7,1	x	47,6	33,5	10,1	6,7	2,1
Frömmstedt	Anzahl	480	244	33	631	234	128	247	10	12
	%	x	50,8	13,5	x	37,1	20,3	39,1	1,6	1,9
Gangloffsömmern	Anzahl	913	402	23	1 103	544	353	107	45	54
	%	x	44,0	5,7	x	49,3	32,0	9,7	4,1	4,9
Gebesee, Stadt	Anzahl	1 920	1 039	80	2 781	797	674	175	1 057	78
	%	x	54,1	7,7	x	28,7	24,2	6,3	38,0	2,8
Griefstedt	Anzahl	266	205	22	535	288	164	60	8	15
	%	x	77,1	10,7	x	53,8	30,7	11,2	1,5	2,8
Großbrennbach	Anzahl	685	416	39	1 098	684	250	78	48	38
	%	x	60,7	9,4	x	62,3	22,8	7,1	4,4	3,5
Großmölsen	Anzahl	214	159	14	420	189	174	30	20	7
	%	x	74,3	8,8	x	45,0	41,4	7,1	4,8	1,7
Großmonra	Anzahl	837	509	28	1 394	788	365	145	50	46
	%	x	60,8	5,5	x	56,5	26,2	10,4	3,6	3,3
Großneuhausen	Anzahl	684	401	77	943	415	177	66	277	8
	%	x	58,6	19,2	x	44,0	18,8	7,0	29,4	0,8
Großrudestedt	Anzahl	1 752	1 242	53	3 521	2 414	629	327	86	65
	%	x	70,9	4,3	x	68,6	17,9	9,3	2,4	1,8
Günstedt	Anzahl	702	497	51	1 296	716	401	104	40	35
	%	x	70,8	10,3	x	55,2	30,9	8,0	3,1	2,7
Guthmannshausen	Anzahl	720	438	52	1 130	674	252	126	66	12
	%	x	60,8	11,9	x	59,6	22,3	11,2	5,8	1,1
Hardisleben	Anzahl	517	323	32	844	485	214	85	30	30
	%	x	62,5	9,9	x	57,5	25,4	10,1	3,6	3,6
Haßleben	Anzahl	904	481	48	1 236	752	302	103	42	37
	%	x	53,2	10,0	x	60,8	24,4	8,3	3,4	3,0
Henschleben	Anzahl	326	172	16	444	192	185	33	24	10
	%	x	52,8	9,3	x	43,2	41,7	7,4	5,4	2,3
Herrnschwende	Anzahl	272	236	14	660	432	138	73	7	10
	%	x	86,8	5,9	x	65,5	20,9	11,1	1,1	1,5
Kannawurf	Anzahl	833	405	27	1 080	402	487	128	32	31
	%	x	48,6	6,7	x	37,2	45,1	11,9	3,0	2,9
Kindelbrück, Stadt	Anzahl	1 629	939	86	2 473	1 173	830	307	87	76
	%	x	57,6	9,2	x	47,4	33,6	12,4	3,5	3,1



7. Gemeindeergebnisse der Wahlen der Kreistagsmitglieder

7.8 Landkreis Sömmerda

Landkreis Gemeinde	Einheit	Wahl- berechtigte	Wähler — Wahl- beteiligung	Ungültige Stimm- zettel	Gültige Stimmen	Von den gültigen Stimmen entfielen auf				
						CDU	PDS	SPD	FDP	GRÜNE
Kleinbrembach	Anzahl	300	260	18	710	386	229	65	23	7
	%	x	86,7	6,9	x	54,4	32,3	9,2	3,2	1,0
Kleinmölsen	Anzahl	317	229	11	646	358	181	64	24	19
	%	x	72,2	4,8	x	55,4	28,0	9,9	3,7	2,9
Kleinneuhausen	Anzahl	363	221	15	606	378	107	32	73	16
	%	x	60,9	6,8	x	62,4	17,7	5,3	12,0	2,6
Kölleda, Stadt	Anzahl	4 910	2 273	86	6 483	3 378	1 817	882	266	140
	%	x	46,3	3,8	x	52,1	28,0	13,6	4,1	2,2
Mannstedt	Anzahl	332	208	23	529	296	124	72	26	11
	%	x	62,7	11,1	x	56,0	23,4	13,6	4,9	2,1
Markvippach	Anzahl	472	367	16	1 007	417	430	118	22	20
	%	x	77,8	4,4	x	41,4	42,7	11,7	2,2	2,0
Nöda	Anzahl	681	498	34	1 357	1 048	176	76	19	38
	%	x	73,1	6,8	x	77,2	13,0	5,6	1,4	2,8
Olbersleben	Anzahl	668	370	38	975	574	213	80	76	32
	%	x	55,4	10,3	x	58,9	21,8	8,2	7,8	3,3
Ollendorf	Anzahl	417	249	24	669	335	229	44	23	38
	%	x	59,7	9,6	x	50,1	34,2	6,6	3,4	5,7
Ostramondra	Anzahl	472	359	15	1 003	485	338	100	44	36
	%	x	76,1	4,2	x	48,4	33,7	10,0	4,4	3,6
Rastenberg, Stadt	Anzahl	2 384	1 255	83	3 441	1 662	764	598	286	131
	%	x	52,6	6,6	x	48,3	22,2	17,4	8,3	3,8
Riethgen	Anzahl	243	135	14	358	196	103	25	6	28
	%	x	55,6	10,4	x	54,7	28,8	7,0	1,7	7,8
Riethnordhausen	Anzahl	945	545	77	1 222	512	452	119	71	68
	%	x	57,7	14,1	x	41,9	37,0	9,7	5,8	5,6
Ringleben	Anzahl	464	306	14	856	573	151	64	42	26
	%	x	65,9	4,6	x	66,9	17,6	7,5	4,9	3,0
Rudersdorf	Anzahl	302	255	31	662	464	110	65	17	6
	%	x	84,4	12,2	x	70,1	16,6	9,8	2,6	0,9
Schillingstedt	Anzahl	247	131	6	357	211	79	34	21	12
	%	x	53,0	4,6	x	59,1	22,1	9,5	5,9	3,4
Schloßvippach	Anzahl	1 264	829	55	2 261	1 419	553	158	52	79
	%	x	65,6	6,6	x	62,8	24,5	7,0	2,3	3,5
Schwerstedt	Anzahl	557	381	40	984	522	327	57	63	15
	%	x	68,4	10,5	x	53,0	33,2	5,8	6,4	1,5
Sömmerda, Stadt	Anzahl	17 749	8 265	341	23 509	8 371	10 762	2 250	1 085	1 041
	%	x	46,6	4,1	x	35,6	45,8	9,6	4,6	4,4
Sprötau	Anzahl	618	399	18	1 035	679	246	61	31	18
	%	x	64,6	4,5	x	65,6	23,8	5,9	3,0	1,7
Straußfurt	Anzahl	1 632	896	48	2 510	1 267	1 033	133	35	42
	%	x	54,9	5,4	x	50,5	41,2	5,3	1,4	1,7
Udestedt	Anzahl	680	414	28	1 083	478	166	345	48	46
	%	x	60,9	6,8	x	44,1	15,3	31,9	4,4	4,2
Vogelsberg	Anzahl	653	474	72	1 174	574	233	308	34	25
	%	x	72,6	15,2	x	48,9	19,8	26,2	2,9	2,1
Walschleben	Anzahl	1 576	965	64	2 654	1 047	1 110	354	56	87
	%	x	61,2	6,6	x	39,4	41,8	13,3	2,1	3,3
Weißensee, Stadt	Anzahl	3 168	1 934	82	5 488	3 388	1 258	584	122	136
	%	x	61,0	4,2	x	61,7	22,9	10,6	2,2	2,5
Werningshausen	Anzahl	624	446	52	1 150	629	338	71	85	27
	%	x	71,5	11,7	x	54,7	29,4	6,2	7,4	2,3
Witterda	Anzahl	960	568	32	1 573	1 144	207	116	28	78
	%	x	59,2	5,6	x	72,7	13,2	7,4	1,8	5,0
Wundersleben	Anzahl	643	437	13	1 261	706	433	54	41	27
	%	x	68,0	3,0	x	56,0	34,3	4,3	3,3	2,1



7. Gemeindeergebnisse der Wahlen der Kreistagsmitglieder

7.9 Landkreis Hildburghausen

Landkreis Gemeinde	Einheit	Wahl- berechtigte	Wähler — Wahl- beteiligung	Ungültige Stimm- zettel	Gültige Stimmen	Von den gültigen Stimmen entfielen auf				
						CDU	PDS	SPD	FDP/FW	GRÜNE
Hildburghausen	Anzahl	60 107	32 648	1 586	91 760	37 871	24 084	12 772	15 416	1 617
	%	x	54,3	4,9	x	41,3	26,2	13,9	16,8	1,8
	Sitze	x	x	x	x	17	11	5	7	-
Ahlstädt	Anzahl	122	92	6	253	86	81	39	44	3
	%	x	75,4	6,5	x	34,0	32,0	15,4	17,4	1,2
Auengrund	Anzahl	2 830	1 589	66	4 537	2 337	854	819	472	55
	%	x	56,1	4,2	x	51,5	18,8	18,1	10,4	1,2
Bad Colberg-Heldburg, Stadt	Anzahl	1 941	1 068	61	2 987	1 143	706	340	748	50
	%	x	55,0	5,7	x	38,3	23,6	11,4	25,0	1,7
Beinerstadt	Anzahl	314	206	7	593	251	199	84	54	5
	%	x	65,6	3,4	x	42,3	33,6	14,2	9,1	0,8
Bischofrod	Anzahl	162	133	4	387	153	159	31	38	6
	%	x	82,1	3,0	x	39,5	41,1	8,0	9,8	1,6
Bockstadt	Anzahl	263	223	11	632	226	220	51	122	13
	%	x	84,8	4,9	x	35,8	34,8	8,1	19,3	2,1
Brünn/Thür. Wald	Anzahl	378	251	47	601	315	135	57	78	16
	%	x	66,4	18,7	x	52,4	22,5	9,5	13,0	2,7
Dingsleben	Anzahl	220	154	8	431	205	100	37	84	5
	%	x	70,0	5,2	x	47,6	23,2	8,6	19,5	1,2
Ehrenberg	Anzahl	187	156	4	456	187	94	65	107	3
	%	x	83,4	2,6	x	41,0	20,6	14,3	23,5	0,7
Eichenberg	Anzahl	168	120	16	307	82	121	52	49	3
	%	x	71,4	13,3	x	26,7	39,4	16,9	16,0	1,0
Eisfeld, Stadt	Anzahl	4 934	2 377	77	6 823	2 924	1 811	816	1 200	72
	%	x	48,2	3,2	x	42,9	26,5	12,0	17,6	1,1
Gleichamberg	Anzahl	2 496	1 440	61	4 081	1 496	821	331	1 304	129
	%	x	57,7	4,2	x	36,7	20,1	8,1	32,0	3,2
Gompertshausen	Anzahl	406	330	10	938	630	90	52	162	4
	%	x	81,3	3,0	x	67,2	9,6	5,5	17,3	0,4
Grimmelshausen	Anzahl	177	151	7	411	185	70	21	132	3
	%	x	85,3	4,6	x	45,0	17,0	5,1	32,1	0,7
Grub	Anzahl	189	133	9	368	159	108	52	48	1
	%	x	70,4	6,8	x	43,2	29,3	14,1	13,0	0,3
Haina	Anzahl	901	522	37	1 406	474	310	280	318	24
	%	x	57,9	7,1	x	33,7	22,0	19,9	22,6	1,7
Hellingen	Anzahl	960	754	36	2 126	690	235	597	584	20
	%	x	78,5	4,8	x	32,5	11,1	28,1	27,5	0,9
Henfstädt	Anzahl	317	212	21	556	229	141	28	155	3
	%	x	66,9	9,9	x	41,2	25,4	5,0	27,9	0,5
Hildburghausen, Stadt	Anzahl	10 303	4 221	179	12 014	3 845	4 633	1 533	1 751	252
	%	x	41,0	4,2	x	32,0	38,6	12,8	14,6	2,1
Kloster Veßra	Anzahl	299	188	6	540	258	207	47	19	9
	%	x	62,9	3,2	x	47,8	38,3	8,7	3,5	1,7
Lengfeld	Anzahl	416	305	19	849	279	294	127	123	26
	%	x	73,3	6,2	x	32,9	34,6	15,0	14,5	3,1
Marisfeld	Anzahl	396	305	25	840	305	269	63	172	31
	%	x	77,0	8,2	x	36,3	32,0	7,5	20,5	3,7
Masserberg	Anzahl	2 526	1 335	91	3 569	1 747	832	625	343	22
	%	x	52,9	6,8	x	48,9	23,3	17,5	9,6	0,6
Mendhausen	Anzahl	255	205	9	582	188	153	44	196	1
	%	x	80,4	4,4	x	32,3	26,3	7,6	33,7	0,2
Milz	Anzahl	848	515	39	1 406	826	224	132	198	26
	%	x	60,7	7,6	x	58,7	15,9	9,4	14,1	1,8
Nahetal-Waldau	Anzahl	2 833	1 494	101	4 095	1 470	907	1 488	187	43
	%	x	52,7	6,8	x	35,9	22,1	36,3	4,6	1,1
Oberstadt	Anzahl	367	269	25	707	285	207	134	79	2
	%	x	73,3	9,3	x	40,3	29,3	19,0	11,2	0,3



7. Gemeindeergebnisse der Wahlen der Kreistagsmitglieder

7.9 Landkreis Hildburghausen


Landkreis Gemeinde	Einheit	Wahl- berechtigte	Wähler — Wahl- beteiligung	Ungültige Stimm- zettel	Gültige Stimmen	Von den gültigen Stimmen entfielen auf				
						CDU	PDS	SPD	FDP/FW	GRÜNE
Reurieth	Anzahl	802	535	36	1 477	705	399	105	240	28
	%	x	66,7	6,7	x	47,7	27,0	7,1	16,2	1,9
Römhild, Stadt	Anzahl	1 583	1 025	65	2 850	1 175	859	423	268	125
	%	x	64,8	6,3	x	41,2	30,1	14,8	9,4	4,4
Sachsenbrunn	Anzahl	1 993	1 145	47	3 261	1 405	746	318	744	48
	%	x	57,5	4,1	x	43,1	22,9	9,8	22,8	1,5
Schlechtsart	Anzahl	138	124	10	340	117	144	50	29	-
	%	x	89,9	8,1	x	34,4	42,4	14,7	8,5	-
Schleusegrund	Anzahl	2 896	1 486	75	4 135	2 262	855	851	150	17
	%	x	51,3	5,0	x	54,7	20,7	20,6	3,6	0,4
Schleusingen, Stadt	Anzahl	5 024	2 585	57	7 385	4 102	1 721	947	448	167
	%	x	51,5	2,2	x	55,5	23,3	12,8	6,1	2,3
Schmeheim	Anzahl	313	253	24	678	267	154	75	166	16
	%	x	80,8	9,5	x	39,4	22,7	11,1	24,5	2,4
Schweickershausen	Anzahl	138	117	1	345	129	59	85	69	3
	%	x	84,8	0,9	x	37,4	17,1	24,6	20,0	0,9
St.Bernhard	Anzahl	232	116	5	328	102	129	28	64	5
	%	x	50,0	4,3	x	31,1	39,3	8,5	19,5	1,5
St.Kilian	Anzahl	2 748	1 678	80	4 718	1 312	1 173	398	1 723	112
	%	x	61,1	4,8	x	27,8	24,9	8,4	36,5	2,4
Straufhain	Anzahl	2 436	1 338	45	3 849	967	903	324	1 603	52
	%	x	54,9	3,4	x	25,1	23,5	8,4	41,6	1,4
Themar, Stadt	Anzahl	2 647	1 384	56	3 940	2 119	1 294	357	125	45
	%	x	52,3	4,0	x	53,8	32,8	9,1	3,2	1,1
Ummerstadt, Stadt	Anzahl	427	338	23	931	361	195	210	144	21
	%	x	79,2	6,8	x	38,8	20,9	22,6	15,5	2,3
Veilsdorf	Anzahl	2 688	1 152	33	3 315	1 235	919	459	578	124
	%	x	42,9	2,9	x	37,3	27,7	13,8	17,4	3,7
Westenfeld	Anzahl	342	282	26	756	282	279	116	66	13
	%	x	82,5	9,2	x	37,3	36,9	15,3	8,7	1,7
Westhausen	Anzahl	492	342	21	957	356	274	81	232	14
	%	x	69,5	6,1	x	37,2	28,6	8,5	24,2	1,5

7. Gemeindeergebnisse der Wahlen der Kreistagsmitglieder



7.10 Landkreis Ilm-Kreis

Landkreis Gemeinde	Einheit	Wahl- berechtigte	Wähler — Wahl- beteiligung	Ungültige Stimm- zettel	Gültige Stimmen	Von den gültigen Stimmen entfielen auf					
						CDU	PDS	SPD	FWG IK	FDP	GRÜNE
Ilm-Kreis	Anzahl	98 729	53 400	2 867	149 034	62 431	40 757	18 759	15 665	5 861	5 561
	%	x	54,1	5,4	x	41,9	27,3	12,6	10,5	3,9	3,7
	Sitze	x	x	x	x	21	14	6	5	-	-
Alkersleben	Anzahl %	298 x	226 75,8	16 7,1	612 x	289 47,2	105 17,2	110 18,0	25 4,1	66 10,8	17 2,8
Altenfeld	Anzahl %	983 x	588 59,8	51 8,7	1 582 x	556 35,1	401 25,3	126 8,0	432 27,3	12 0,8	55 3,5
Angelroda	Anzahl %	379 x	267 70,4	24 9,0	690 x	434 62,9	148 21,4	53 7,7	26 3,8	15 2,2	14 2,0
Arnstadt, Stadt	Anzahl %	21 304 x	9 055 42,5	379 4,2	25 653 x	8 410 32,8	8 370 32,6	3 190 12,4	2 745 10,7	1 814 7,1	1 124 4,4
Böhlen	Anzahl %	622 x	463 74,4	54 11,7	1 199 x	670 55,9	309 25,8	58 4,8	93 7,8	14 1,2	55 4,6
Bösleben-Wüllersleben	Anzahl %	565 x	394 69,7	29 7,4	1 047 x	386 36,9	209 20,0	304 29,0	48 4,6	82 7,8	18 1,7
Dornheim	Anzahl %	483 x	360 74,5	32 8,9	984 x	318 32,3	268 27,2	121 12,3	199 20,2	64 6,5	14 1,4
Elgersburg	Anzahl %	1 029 x	693 67,3	38 5,5	1 950 x	1 155 59,2	443 22,7	158 8,1	128 6,6	17 0,9	49 2,5
Elleben	Anzahl %	775 x	656 84,6	26 4,0	1 861 x	635 34,1	240 12,9	355 19,1	366 19,7	116 6,2	149 8,0
Elxleben	Anzahl %	533 x	408 76,5	30 7,4	1 114 x	476 42,7	278 25,0	180 16,2	80 7,2	66 5,9	34 3,1
Frankenhain	Anzahl %	747 x	481 64,4	32 6,7	1 321 x	499 37,8	409 31,0	128 9,7	216 16,4	40 3,0	29 2,2
Frauenwald	Anzahl %	952 x	702 73,7	50 7,1	1 923 x	1 195 62,1	367 19,1	193 10,0	88 4,6	43 2,2	37 1,9
Friedersdorf	Anzahl %	192 x	125 65,1	9 7,2	347 x	188 54,2	116 33,4	20 5,8	19 5,5	3 0,9	1 0,3
Gehlberg	Anzahl %	562 x	390 69,4	53 13,6	965 x	360 37,3	366 37,9	105 10,9	81 8,4	33 3,4	20 2,1
Gehren, Stadt	Anzahl %	3 134 x	1 806 57,6	98 5,4	5 044 x	1 796 35,6	1 236 24,5	344 6,8	1 481 29,4	83 1,6	104 2,1
Geraberg	Anzahl %	2 253 x	1 535 68,1	62 4,0	4 369 x	1 151 26,3	1 728 39,6	278 6,4	1 006 23,0	94 2,2	112 2,6
Geschwenda	Anzahl %	1 961 x	1 209 61,7	70 5,8	3 324 x	1 199 36,1	614 18,5	391 11,8	1 023 30,8	36 1,1	61 1,8
Gillersdorf	Anzahl %	282 x	222 78,7	23 10,4	585 x	334 57,1	161 27,5	50 8,5	35 6,0	1 0,2	4 0,7
Gossel	Anzahl %	457 x	318 69,6	19 6,0	875 x	447 51,1	247 28,2	64 7,3	48 5,5	52 5,9	17 1,9
Gräfenroda	Anzahl %	3 078 x	1 422 46,2	84 5,9	3 911 x	1 771 45,3	869 22,2	918 23,5	155 4,0	100 2,6	98 2,5
Großbreitenbach, Stadt	Anzahl %	2 561 x	1 322 51,6	90 6,8	3 500 x	1 321 37,7	1 556 44,5	254 7,3	237 6,8	35 1,0	97 2,8
Hersdorf	Anzahl %	876 x	689 78,7	20 2,9	1 969 x	810 41,1	531 27,0	105 5,3	477 24,2	31 1,6	15 0,8
Ichtershausen	Anzahl %	3 313 x	1 936 58,4	100 5,2	5 388 x	2 646 49,1	1 263 23,4	342 6,3	185 3,4	835 15,5	117 2,2
Ilmenau, Stadt	Anzahl %	22 045 x	10 473 47,5	395 3,8	29 811 x	12 947 43,4	8 917 29,9	3 592 12,0	1 696 5,7	587 2,0	2 072 7,0
Ilmtal	Anzahl %	3 520 x	2 097 59,6	111 5,3	5 880 x	3 135 53,3	1 287 21,9	575 9,8	474 8,1	260 4,4	149 2,5
Kirchheim	Anzahl %	996 x	596 59,8	36 6,0	1 655 x	648 39,2	257 15,5	138 8,3	485 29,3	74 4,5	53 3,2
Langewiesen, Stadt	Anzahl %	3 202 x	1 816 56,7	102 5,6	5 078 x	1 810 35,6	1 459 28,7	1 382 27,2	237 4,7	73 1,4	117 2,3



7. Gemeindeergebnisse der Wahlen der Kreistagsmitglieder

7.10 Landkreis Ilm-Kreis

Landkreis Gemeinde	Einheit	Wahl- berechtigte	Wähler — Wahl- beteiligung	Ungültige Stimm- zettel	Gültige Stimmen	Von den gültigen Stimmen entfielen auf					
						CDU	PDS	SPD	FWG IK	FDP	GRÜNE
Liebenstein	Anzahl	368	228	20	613	307	137	116	22	25	6
	%	x	62,0	8,8	x	50,1	22,3	18,9	3,6	4,1	1,0
Martinroda	Anzahl	768	619	46	1 682	854	428	139	189	25	47
	%	x	80,6	7,4	x	50,8	25,4	8,3	11,2	1,5	2,8
Möhrenbach	Anzahl	641	454	33	1 257	354	206	336	343	4	14
	%	x	70,8	7,3	x	28,2	16,4	26,7	27,3	0,3	1,1
Neusiß	Anzahl	219	177	11	483	221	117	58	73	13	1
	%	x	80,8	6,2	x	45,8	24,2	12,0	15,1	2,7	0,2
Neustadt am Rennsteig	Anzahl	1 009	742	36	2 055	799	674	453	99	5	25
	%	x	73,5	4,9	x	38,9	32,8	22,0	4,8	0,2	1,2
Osthausen-Wülfershausen	Anzahl	457	336	23	908	300	189	233	19	148	19
	%	x	73,5	6,8	x	33,0	20,8	25,7	2,1	16,3	2,1
Pennewitz	Anzahl	539	379	22	1 064	507	262	80	156	5	54
	%	x	70,3	5,8	x	47,7	24,6	7,5	14,7	0,5	5,1
Plaue, Stadt	Anzahl	1 675	1 039	66	2 857	1 208	1 005	213	213	107	111
	%	x	62,0	6,4	x	42,3	35,2	7,5	7,5	3,7	3,9
Rockhausen	Anzahl	240	146	15	391	134	109	52	52	41	3
	%	x	60,8	10,3	x	34,3	27,9	13,3	13,3	10,5	0,8
Schmiedefeld am Rennsteig	Anzahl	1 711	1 088	82	2 949	1 252	611	515	474	32	65
	%	x	63,6	7,5	x	42,5	20,7	17,5	16,1	1,1	2,2
Stadtilm, Stadt	Anzahl	4 387	2 076	66	5 979	2 340	1 304	1 224	684	307	120
	%	x	47,3	3,2	x	39,1	21,8	20,5	11,4	5,1	2,0
Stützerbach	Anzahl	1 506	922	64	2 569	1 056	635	675	122	31	50
	%	x	61,2	6,9	x	41,1	24,7	26,3	4,7	1,2	1,9
Wachsenburggemeinde	Anzahl	2 153	1 302	96	3 563	1 717	835	338	304	164	205
	%	x	60,5	7,4	x	48,2	23,4	9,5	8,5	4,6	5,8
Wildenspring	Anzahl	201	151	14	407	207	136	30	25	4	5
	%	x	75,1	9,3	x	50,9	33,4	7,4	6,1	1,0	1,2
Wipfratal	Anzahl	2 344	1 453	120	3 961	1 406	1 067	433	668	233	154
	%	x	62,0	8,3	x	35,5	26,9	10,9	16,9	5,9	3,9
Witzleben	Anzahl	580	416	26	1 147	710	260	102	22	40	13
	%	x	71,7	6,3	x	61,9	22,7	8,9	1,9	3,5	1,1
Wolfsberg	Anzahl	2 829	1 623	94	4 512	3 473	628	228	115	31	37
	%	x	57,4	5,8	x	77,0	13,9	5,1	2,5	0,7	0,8



7. Gemeindeergebnisse der Wahlen der Kreistagsmitglieder

7.11 Landkreis Weimarer Land

Landkreis Gemeinde	Einheit	Wahl- berechtigte	Wähler — Wahl- beteiligung	Ungültige Stimm- zettel	Gültige Stimmen	Von den gültigen Stimmen entfielen auf						
						CDU	PDS	SPD	Bürger A Th	FWW	FDP- Fr.B.	GRÜNE
Weimarer Land	Anzahl	72 944	40 962	2 412	113 880	47 628	22 474	14 894	5 949	12 642	6 767	3 526
	%	x	56,2	5,9	x	41,8	19,7	13,1	5,2	11,1	5,9	3,1
	Sitze	x	x	x	x	20	9	6	3	5	3	-
Apolda, Stadt	Anzahl %	20 356 x	8 202 40,3	308 3,8	23 333 x	9 050 38,8	5 003 21,4	3 936 16,9	411 1,8	2 069 8,9	2 411 10,3	453 1,9
Auerstedt	Anzahl %	412 x	299 72,6	23 7,7	803 x	299 37,2	119 14,8	90 11,2	16 2,0	251 31,3	10 1,2	18 2,2
Bad Berka, Stadt	Anzahl %	6 264 x	3 296 52,6	131 4,0	9 338 x	3 571 38,2	1 597 17,1	1 249 13,4	1 027 11,0	1 159 12,4	328 3,5	407 4,4
Bad Sulza, Stadt	Anzahl %	2 485 x	1 253 50,4	58 4,6	3 526 x	2 056 58,3	533 15,1	474 13,4	43 1,2	300 8,5	75 2,1	45 1,3
Ballstedt	Anzahl %	286 x	207 72,4	18 8,7	562 x	180 32,0	232 41,3	59 10,5	14 2,5	55 9,8	13 2,3	9 1,6
Bechstädtstraß	Anzahl %	241 x	174 72,2	11 6,3	484 x	77 15,9	39 8,1	220 45,5	- -	124 25,6	1 0,2	23 4,8
Berlstedt	Anzahl %	1 354 x	804 59,4	48 6,0	2 235 x	679 30,4	496 22,2	182 8,1	103 4,6	681 30,5	48 2,1	46 2,1
Blankenhain, Stadt	Anzahl %	5 737 x	3 187 55,6	132 4,1	9 047 x	3 193 35,3	2 468 27,3	917 10,1	950 10,5	1 015 11,2	285 3,2	219 2,4
Buchfart	Anzahl %	159 x	122 76,7	3 2,5	357 x	195 54,6	40 11,2	51 14,3	27 7,6	15 4,2	12 3,4	17 4,8
Buttelstedt, Stadt	Anzahl %	1 182 x	696 58,9	59 8,5	1 867 x	851 45,6	373 20,0	264 14,1	117 6,3	164 8,8	51 2,7	47 2,5
Daasdorf a. Berge	Anzahl %	210 x	136 64,8	14 10,3	359 x	171 47,6	54 15,0	57 15,9	20 5,6	41 11,4	1 0,3	15 4,2
Döbritschen	Anzahl %	193 x	157 81,3	8 5,1	442 x	160 36,2	105 23,8	76 17,2	29 6,6	24 5,4	27 6,1	21 4,8
Eberstedt	Anzahl %	199 x	174 87,4	4 2,3	498 x	435 87,3	21 4,2	12 2,4	4 0,8	17 3,4	5 1,0	4 0,8
Ettersburg	Anzahl %	482 x	273 56,6	19 7,0	755 x	234 31,0	146 19,3	88 11,7	44 5,8	138 18,3	33 4,4	72 9,5
Flurstedt	Anzahl %	250 x	183 73,2	8 4,4	522 x	277 53,1	133 25,5	55 10,5	17 3,3	19 3,6	17 3,3	4 0,8
Frankendorf	Anzahl %	151 x	97 64,2	14 14,4	242 x	135 55,8	37 15,3	26 10,7	9 3,7	13 5,4	21 8,7	1 0,4
Gebstedt	Anzahl %	256 x	183 71,5	25 13,7	469 x	235 50,1	113 24,1	40 8,5	14 3,0	29 6,2	19 4,1	19 4,1
Großheringen	Anzahl %	581 x	439 75,6	62 14,1	1 102 x	795 72,1	112 10,2	130 11,8	19 1,7	22 2,0	4 0,4	20 1,8
Großobringen	Anzahl %	651 x	492 75,6	42 8,5	1 324 x	720 54,4	265 20,0	72 5,4	57 4,3	147 11,1	24 1,8	39 2,9
Großschwabhausen	Anzahl %	640 x	428 66,9	31 7,2	1 183 x	494 41,8	263 22,2	182 15,4	68 5,7	55 4,6	61 5,2	60 5,1
Gutendorf	Anzahl %	182 x	97 53,3	11 11,3	254 x	62 24,4	69 27,2	57 22,4	18 7,1	24 9,4	11 4,3	13 5,1
Hammerstedt	Anzahl %	148 x	94 63,5	16 17,0	228 x	127 55,7	52 22,8	23 10,1	9 3,9	11 4,8	3 1,3	3 1,3
Heichelheim	Anzahl %	250 x	180 72,0	11 6,1	496 x	236 47,6	85 17,1	53 10,7	44 8,9	39 7,9	34 6,9	5 1,0
Hetschburg	Anzahl %	203 x	159 78,3	9 5,7	445 x	198 44,5	91 20,4	78 17,5	21 4,7	18 4,0	7 1,6	32 7,2
Hohenfelden	Anzahl %	302 x	202 66,9	24 11,9	533 x	242 45,4	65 12,2	66 12,4	61 11,4	14 2,6	47 8,8	38 7,1
Hohlstedt	Anzahl %	193 x	140 72,5	12 8,6	375 x	203 54,1	70 18,7	44 11,7	20 5,3	5 1,3	13 3,5	20 5,3
Hopfgarten	Anzahl %	633 x	450 71,1	41 9,1	1 197 x	316 26,4	173 14,5	505 42,2	60 5,0	68 5,7	39 3,3	36 3,0



7. Gemeindeergebnisse der Wahlen der Kreistagsmitglieder

7.11 Landkreis Weimarer Land


Landkreis Gemeinde	Einheit	Wahl- berechtigte	Wähler — Wahl- beteiligung	Ungültige Stimm- zettel	Gültige Stimmen	Von den gültigen Stimmen entfielen auf						
						CDU	PDS	SPD	Bürger A Th	FWW	FDP- Fr.B.	GRÜNE
Hottelstedt	Anzahl	171	136	16	356	155	70	43	6	67	9	6
	%	x	79,5	11,8	x	43,5	19,7	12,1	1,7	18,8	2,5	1,7
Isseroda	Anzahl	421	316	17	889	311	165	74	24	262	19	34
	%	x	75,1	5,4	x	35,0	18,6	8,3	2,7	29,5	2,1	3,8
Kapellendorf	Anzahl	367	232	24	624	239	136	88	29	49	39	44
	%	x	63,2	10,3	x	38,3	21,8	14,1	4,6	7,9	6,3	7,1
Kiliansroda	Anzahl	184	160	5	456	296	59	43	3	19	3	33
	%	x	87,0	3,1	x	64,9	12,9	9,4	0,7	4,2	0,7	7,2
Kleinobringen	Anzahl	243	167	14	451	230	84	41	19	56	18	3
	%	x	68,7	8,4	x	51,0	18,6	9,1	4,2	12,4	4,0	0,7
Kleinschwabhausen	Anzahl	213	185	2	546	280	138	76	18	23	1	10
	%	x	86,9	1,1	x	51,3	25,3	13,9	3,3	4,2	0,2	1,8
Klettbach	Anzahl	1 098	740	50	2 048	768	447	158	185	38	374	78
	%	x	67,4	6,8	x	37,5	21,8	7,7	9,0	1,9	18,3	3,8
Köderitzsch	Anzahl	104	92	3	266	166	42	14	11	16	13	4
	%	x	88,5	3,3	x	62,4	15,8	5,3	4,1	6,0	4,9	1,5
Kranichfeld, Stadt	Anzahl	3 120	1 627	62	4 592	1 518	828	392	703	96	888	167
	%	x	52,1	3,8	x	33,1	18,0	8,5	15,3	2,1	19,3	3,6
Krautheim	Anzahl	413	270	30	718	389	96	77	12	118	15	11
	%	x	65,4	11,1	x	54,2	13,4	10,7	1,7	16,4	2,1	1,5
Kromsdorf	Anzahl	1 251	830	42	2 334	713	761	412	102	140	94	112
	%	x	66,3	5,1	x	30,5	32,6	17,7	4,4	6,0	4,0	4,8
Lehnstedt	Anzahl	289	245	29	644	388	124	50	39	22	14	7
	%	x	84,8	11,8	x	60,2	19,3	7,8	6,1	3,4	2,2	1,1
Leutenthal	Anzahl	222	150	14	405	209	93	40	12	17	3	31
	%	x	67,6	9,3	x	51,6	23,0	9,9	3,0	4,2	0,7	7,7
Liebstedt	Anzahl	379	270	32	711	346	126	106	25	43	41	24
	%	x	71,2	11,9	x	48,7	17,7	14,9	3,5	6,0	5,8	3,4
Magdala, Stadt	Anzahl	1 656	1 020	97	2 732	1 194	627	410	198	109	110	84
	%	x	61,6	9,5	x	43,7	23,0	15,0	7,2	4,0	4,0	3,1
Mattstedt	Anzahl	450	319	24	876	377	162	104	33	111	76	13
	%	x	70,9	7,5	x	43,0	18,5	11,9	3,8	12,7	8,7	1,5
Mechelroda	Anzahl	211	148	10	413	291	39	28	31	11	10	3
	%	x	70,1	6,8	x	70,5	9,4	6,8	7,5	2,7	2,4	0,7
Mellingen	Anzahl	1 048	670	72	1 781	959	316	233	80	98	38	57
	%	x	63,9	10,7	x	53,8	17,7	13,1	4,5	5,5	2,1	3,2
Mönchenholzhausen	Anzahl	1 355	805	58	2 212	963	565	193	111	218	87	75
	%	x	59,4	7,2	x	43,5	25,5	8,7	5,0	9,9	3,9	3,4
Nauendorf	Anzahl	260	170	13	469	179	69	68	65	57	17	14
	%	x	65,4	7,6	x	38,2	14,7	14,5	13,9	12,2	3,6	3,0
Neumark, Stadt	Anzahl	450	288	26	782	381	122	92	33	129	8	17
	%	x	64,0	9,0	x	48,7	15,6	11,8	4,2	16,5	1,0	2,2
Niederreißen	Anzahl	191	116	7	323	177	43	15	13	54	13	8
	%	x	60,7	6,0	x	54,8	13,3	4,6	4,0	16,7	4,0	2,5
Niederroßla	Anzahl	1 068	649	28	1 842	557	239	231	20	404	337	54
	%	x	60,8	4,3	x	30,2	13,0	12,5	1,1	21,9	18,3	2,9
Niedertrebra	Anzahl	750	458	53	1 203	610	187	96	27	194	62	27
	%	x	61,1	11,6	x	50,7	15,5	8,0	2,2	16,1	5,2	2,2
Niederzimmern	Anzahl	847	559	37	1 518	805	282	167	86	82	55	41
	%	x	66,0	6,6	x	53,0	18,6	11,0	5,7	5,4	3,6	2,7
Nirmsdorf	Anzahl	87	67	6	183	105	19	10	1	29	10	9
	%	x	77,0	9,0	x	57,4	10,4	5,5	0,5	15,8	5,5	4,9
Nohra	Anzahl	1 041	616	37	1 667	465	488	133	64	108	34	375
	%	x	59,2	6,0	x	27,9	29,3	8,0	3,8	6,5	2,0	22,5
Oberreißen	Anzahl	172	127	8	357	193	63	45	11	42	3	-
	%	x	73,8	6,3	x	54,1	17,6	12,6	3,1	11,8	0,8	-



7. Gemeindeergebnisse der Wahlen der Kreistagsmitglieder

7.11 Landkreis Weimarer Land

Landkreis Gemeinde	Einheit	Wahl- berechtigte	Wähler — Wahl- beteiligung	Ungültige Stimm- zettel	Gültige Stimmen	Von den gültigen Stimmen entfielen auf						
						CDU	PDS	SPD	Bürger A Th	FWW	FDP- Fr.B.	GRÜNE
Obertrebra	Anzahl	242	179	4	511	274	48	103	1	43	30	12
	%	x	74,0	2,2	x	53,6	9,4	20,2	0,2	8,4	5,9	2,3
Oettern	Anzahl	118	90	5	253	126	34	25	9	7	10	42
	%	x	76,3	5,6	x	49,8	13,4	9,9	3,6	2,8	4,0	16,6
Oßmannstedt	Anzahl	1 110	770	58	2 091	860	448	173	146	254	144	66
	%	x	69,4	7,5	x	41,1	21,4	8,3	7,0	12,1	6,9	3,2
Ottstedt a. Berge	Anzahl	191	171	12	469	193	84	48	24	73	21	26
	%	x	89,5	7,0	x	41,2	17,9	10,2	5,1	15,6	4,5	5,5
Pfiffelbach	Anzahl	540	368	18	1 027	589	131	131	25	99	40	12
	%	x	68,1	4,9	x	57,4	12,8	12,8	2,4	9,6	3,9	1,2
Ramsla	Anzahl	268	223	5	648	308	111	97	20	67	20	25
	%	x	83,2	2,2	x	47,5	17,1	15,0	3,1	10,3	3,1	3,9
Rannstedt	Anzahl	172	102	5	287	140	54	37	10	33	3	10
	%	x	59,3	4,9	x	48,8	18,8	12,9	3,5	11,5	1,0	3,5
Reisdorf	Anzahl	297	196	19	526	263	46	111	16	52	31	7
	%	x	66,0	9,7	x	50,0	8,7	21,1	3,0	9,9	5,9	1,3
Rittersdorf	Anzahl	214	163	11	453	158	77	53	47	4	97	17
	%	x	76,2	6,7	x	34,9	17,0	11,7	10,4	0,9	21,4	3,8
Rohrbach	Anzahl	193	111	9	297	180	43	12	11	43	8	-
	%	x	57,5	8,1	x	60,6	14,5	4,0	3,7	14,5	2,7	-
Saaleplatte	Anzahl	2 537	1 494	53	4 243	1 341	575	339	58	1 698	164	68
	%	x	58,9	3,5	x	31,6	13,6	8,0	1,4	40,0	3,9	1,6
Sachsenhausen	Anzahl	339	246	24	656	452	57	63	36	22	10	16
	%	x	72,6	9,8	x	68,9	8,7	9,6	5,5	3,4	1,5	2,4
Schmiedehausen	Anzahl	406	254	23	677	299	108	102	21	111	30	6
	%	x	62,6	9,1	x	44,2	16,0	15,1	3,1	16,4	4,4	0,9
Schwerstedt	Anzahl	318	274	30	703	397	95	53	25	115	13	5
	%	x	86,2	10,9	x	56,5	13,5	7,5	3,6	16,4	1,8	0,7
Tonndorf	Anzahl	542	354	22	994	628	162	70	49	45	13	27
	%	x	65,3	6,2	x	63,2	16,3	7,0	4,9	4,5	1,3	2,7
Troistedt	Anzahl	185	163	16	437	206	57	103	9	36	8	18
	%	x	88,1	9,8	x	47,1	13,0	23,6	2,1	8,2	1,8	4,1
Umpferstedt	Anzahl	533	327	21	906	559	169	112	18	32	6	10
	%	x	61,4	6,4	x	61,7	18,7	12,4	2,0	3,5	0,7	1,1
Utzberg	Anzahl	268	210	18	565	222	107	94	24	81	13	24
	%	x	78,4	8,6	x	39,3	18,9	16,6	4,2	14,3	2,3	4,2
Vippachedelhausen	Anzahl	530	391	24	1 085	353	256	80	105	247	18	26
	%	x	73,8	6,1	x	32,5	23,6	7,4	9,7	22,8	1,7	2,4
Vollersroda	Anzahl	186	106	8	293	151	60	48	6	6	13	9
	%	x	57,0	7,5	x	51,5	20,5	16,4	2,0	2,0	4,4	3,1
Wickerstedt	Anzahl	730	506	26	1 414	609	271	380	22	88	30	14
	%	x	69,3	5,1	x	43,1	19,2	26,9	1,6	6,2	2,1	1,0
Wiegendorf	Anzahl	297	245	19	678	312	184	95	25	26	21	15
	%	x	82,5	7,8	x	46,0	27,1	14,0	3,7	3,8	3,1	2,2
Willerstedt	Anzahl	268	197	12	536	289	60	49	12	94	19	13
	%	x	73,5	6,1	x	53,9	11,2	9,1	2,2	17,5	3,5	2,4
Wohlsborn	Anzahl	399	266	12	757	264	93	71	47	237	14	31
	%	x	66,7	4,5	x	34,9	12,3	9,4	6,2	31,3	1,8	4,1



7. Gemeindeergebnisse der Wahlen der Kreistagsmitglieder

7.12 Landkreis Sonneberg

Landkreis Gemeinde	Einheit	Wahl- berechtigte	Wähler — Wahl- beteiligung	Ungültige Stimm- zettel	Gültige Stimmen	Von den gültigen Stimmen entfielen auf				
						CDU	PDS	SPD	FDP	GRÜNE
Sonneberg	Anzahl	55 622	26 906	1 131	76 320	33 301	21 807	14 659	4 650	1 903
	%	x	48,4	4,2	x	43,6	28,6	19,2	6,1	2,5
	Sitze	x	x	x	x	18	12	8	2	-
Bachfeld	Anzahl	441	321	25	860	416	213	162	49	20
	%	x	72,8	7,8	x	48,4	24,8	18,8	5,7	2,3
Effelder-Rauenstein	Anzahl	3 343	1 782	71	5 074	2 022	1 126	1 083	570	273
	%	x	53,3	4,0	x	39,9	22,2	21,3	11,2	5,4
Föritz	Anzahl	3 135	1 615	66	4 580	2 185	1 249	859	171	116
	%	x	51,5	4,1	x	47,7	27,3	18,8	3,7	2,5
Goldisthal	Anzahl	389	261	25	703	273	236	161	25	8
	%	x	67,1	9,6	x	38,8	33,6	22,9	3,6	1,1
Judenbach	Anzahl	2 305	1 405	68	3 935	2 232	953	504	201	45
	%	x	61,0	4,8	x	56,7	24,2	12,8	5,1	1,1
Lauscha, Stadt	Anzahl	3 530	1 867	99	5 253	1 765	1 694	1 349	237	208
	%	x	52,9	5,3	x	33,6	32,2	25,7	4,5	4,0
Mengersgereuth-Hämmern	Anzahl	2 559	1 393	67	3 943	1 812	1 112	677	232	110
	%	x	54,4	4,8	x	46,0	28,2	17,2	5,9	2,8
Neuhaus am Rennweg, Stadt	Anzahl	5 238	2 429	96	6 933	2 344	2 661	1 377	314	237
	%	x	46,4	4,0	x	33,8	38,4	19,9	4,5	3,4
Neuhaus-Schierschnitz	Anzahl	2 959	1 646	47	4 712	2 543	1 256	715	91	107
	%	x	55,6	2,9	x	54,0	26,7	15,2	1,9	2,3
Oberland am Rennsteig	Anzahl	2 169	1 121	55	3 159	1 417	1 060	545	74	63
	%	x	51,7	4,9	x	44,9	33,6	17,3	2,3	2,0
Schalkau, Stadt	Anzahl	2 882	1 640	60	4 680	2 269	1 427	718	169	97
	%	x	56,9	3,7	x	48,5	30,5	15,3	3,6	2,1
Scheibe-Alsbach	Anzahl	596	385	46	992	448	294	199	34	17
	%	x	64,6	11,9	x	45,2	29,6	20,1	3,4	1,7
Siegmundsburg	Anzahl	228	151	12	414	180	101	118	11	4
	%	x	66,2	7,9	x	43,5	24,4	28,5	2,7	1,0
Sonneberg, Stadt	Anzahl	20 500	7 926	241	22 791	9 769	6 461	4 129	1 897	535
	%	x	38,7	3,0	x	42,9	28,3	18,1	8,3	2,3
Steinach, Stadt	Anzahl	4 161	2 147	92	6 057	2 520	1 532	1 423	537	45
	%	x	51,6	4,3	x	41,6	25,3	23,5	8,9	0,7
Steinheid	Anzahl	1 187	817	61	2 234	1 106	432	640	38	18
	%	x	68,8	7,5	x	49,5	19,3	28,6	1,7	0,8



7. Gemeindeergebnisse der Wahlen der Kreistagsmitglieder

7.13 Landkreis Saalfeld-Rudolstadt

Landkreis Gemeinde	Einheit	Wahl- berechtigte	Wähler — Wahl- beteiligung	Ungültige Stimm- zettel	Gültige Stimmen	Von den gültigen Stimmen entfielen auf				
						CDU	PDS	SPD	BI	FDP
Saalfeld-Rudolstadt	Anzahl	106 491	55 328	2 729	155 602	62 420	31 777	32 821	20 007	8 577
	%	x	52,0	4,9	x	40,1	20,4	21,1	12,9	5,5
	Sitze	x	x	x	x	20	10	11	6	3
Allendorf	Anzahl	304	236	20	642	262	79	62	194	45
	%	x	77,6	8,5	x	40,8	12,3	9,7	30,2	7,0
Altenbeuthen	Anzahl	219	146	5	421	194	111	74	24	18
	%	x	66,7	3,4	x	46,1	26,4	17,6	5,7	4,3
Arnsgeruth	Anzahl	238	150	10	383	155	74	81	53	20
	%	x	63,0	6,7	x	40,5	19,3	21,1	13,8	5,2
Bad Blankenburg, Stadt	Anzahl	6 527	3 362	113	9 555	4 331	2 249	1 488	754	733
	%	x	51,5	3,4	x	45,3	23,5	15,6	7,9	7,7
Bechstedt	Anzahl	161	125	10	337	109	82	46	84	16
	%	x	77,6	8,0	x	32,3	24,3	13,6	24,9	4,7
Birkigt	Anzahl	420	250	17	694	235	168	221	50	20
	%	x	59,5	6,8	x	33,9	24,2	31,8	7,2	2,9
Cursdorf	Anzahl	652	443	37	1 185	435	219	340	166	25
	%	x	67,9	8,4	x	36,7	18,5	28,7	14,0	2,1
Deesbach	Anzahl	409	351	21	983	296	198	280	165	44
	%	x	85,8	6,0	x	30,1	20,1	28,5	16,8	4,5
Döschnitz	Anzahl	248	180	3	529	257	95	108	53	16
	%	x	72,6	1,7	x	48,6	18,0	20,4	10,0	3,0
Dröbischau	Anzahl	447	341	26	928	386	129	101	291	21
	%	x	76,3	7,6	x	41,6	13,9	10,9	31,4	2,3
Drognitz	Anzahl	611	403	24	1 115	699	167	156	64	29
	%	x	66,0	6,0	x	62,7	15,0	14,0	5,7	2,6
Goßwitz	Anzahl	1 159	690	47	1 904	826	380	427	173	98
	%	x	59,5	6,8	x	43,4	20,0	22,4	9,1	5,1
Gräfenthal, Stadt	Anzahl	2 214	1 094	55	3 098	1 374	606	625	396	97
	%	x	49,4	5,0	x	44,4	19,6	20,2	12,8	3,1
Großkochberg	Anzahl	570	336	29	909	360	229	161	107	52
	%	x	58,9	8,6	x	39,6	25,2	17,7	11,8	5,7
Heilingen	Anzahl	272	217	19	585	264	118	127	38	38
	%	x	79,8	8,8	x	45,1	20,2	21,7	6,5	6,5
Hohenwarte	Anzahl	134	85	8	230	81	57	82	7	3
	%	x	63,4	9,4	x	35,2	24,8	35,7	3,0	1,3
Kamsdorf	Anzahl	2 495	1 271	43	3 637	1 155	525	1 502	391	64
	%	x	50,9	3,4	x	31,8	14,4	41,3	10,8	1,8
Katzhütte	Anzahl	1 555	867	80	2 288	885	556	464	358	25
	%	x	55,8	9,2	x	38,7	24,3	20,3	15,6	1,1
Kaulsdorf	Anzahl	2 559	1 501	62	4 286	2 378	786	783	180	159
	%	x	58,7	4,1	x	55,5	18,3	18,3	4,2	3,7
Königsee, Stadt	Anzahl	4 852	2 900	117	8 211	2 785	1 290	1 017	2 633	486
	%	x	59,8	4,0	x	33,9	15,7	12,4	32,1	5,9
Könitz	Anzahl	1 454	780	70	2 118	873	319	662	171	93
	%	x	53,6	9,0	x	41,2	15,1	31,3	8,1	4,4
Lausnitz b. Pößneck	Anzahl	127	108	7	293	118	42	77	30	26
	%	x	85,0	6,5	x	40,3	14,3	26,3	10,2	8,9
Lehesten, Stadt	Anzahl	1 726	1 006	59	2 796	829	469	1 039	90	369
	%	x	58,3	5,9	x	29,6	16,8	37,2	3,2	13,2
Leutenberg, Stadt	Anzahl	2 085	1 237	79	3 456	1 401	574	795	282	404
	%	x	59,3	6,4	x	40,5	16,6	23,0	8,2	11,7
Lichte	Anzahl	1 641	873	54	2 405	1 152	356	279	584	34
	%	x	53,2	6,2	x	47,9	14,8	11,6	24,3	1,4
Lichtenhain/Bergbahn	Anzahl	306	236	20	632	151	76	310	83	12
	%	x	77,1	8,5	x	23,9	12,0	49,1	13,1	1,9
Mellenbach-Glasbach	Anzahl	1 074	779	85	2 041	708	484	511	291	47
	%	x	72,5	10,9	x	34,7	23,7	25,0	14,3	2,3



7. Gemeindeergebnisse der Wahlen der Kreistagsmitglieder

7.13 Landkreis Saalfeld-Rudolstadt


Landkreis Gemeinde	Einheit	Wahl- berechtigte	Wähler — Wahl- beteiligung	Ungültige Stimm- zettel	Gültige Stimmen	Von den gültigen Stimmen entfielen auf				
						CDU	PDS	SPD	BI	FDP
Meura	Anzahl	441	329	26	884	368	184	124	185	23
	%	x	74,6	7,9	x	41,6	20,8	14,0	20,9	2,6
Meuselbach-Schwarzühle	Anzahl	1 223	811	74	2 142	773	225	315	786	43
	%	x	66,3	9,1	x	36,1	10,5	14,7	36,7	2,0
Oberhain	Anzahl	687	504	46	1 361	495	228	207	372	59
	%	x	73,4	9,1	x	36,4	16,8	15,2	27,3	4,3
Oberweißbach/Thür. Wald, Stadt	Anzahl	1 397	955	64	2 615	761	387	1 090	300	77
	%	x	68,4	6,7	x	29,1	14,8	41,7	11,5	2,9
Piesau	Anzahl	773	502	47	1 329	432	290	153	437	17
	%	x	64,9	9,4	x	32,5	21,8	11,5	32,9	1,3
Probstzella	Anzahl	3 195	1 716	64	4 887	1 695	824	1 888	340	140
	%	x	53,7	3,7	x	34,7	16,9	38,6	7,0	2,9
Reichmannsdorf	Anzahl	808	563	53	1 513	625	363	260	235	30
	%	x	69,7	9,4	x	41,3	24,0	17,2	15,5	2,0
Remda-Teichel, Stadt	Anzahl	2 734	1 608	68	4 598	2 740	476	819	188	375
	%	x	58,8	4,2	x	59,6	10,4	17,8	4,1	8,2
Rohrbach	Anzahl	199	158	7	449	287	49	73	31	9
	%	x	79,4	4,4	x	63,9	10,9	16,3	6,9	2,0
Rottenbach	Anzahl	1 727	1 136	106	3 024	1 586	472	354	482	130
	%	x	65,8	9,3	x	52,4	15,6	11,7	15,9	4,3
Rudolstadt, Stadt	Anzahl	21 847	9 589	342	27 424	9 717	6 456	5 783	3 779	1 689
	%	x	43,9	3,6	x	35,4	23,5	21,1	13,8	6,2
Saalfeld/Saale, Stadt	Anzahl	23 331	9 401	265	27 085	9 861	7 056	6 197	2 183	1 788
	%	x	40,3	2,8	x	36,4	26,1	22,9	8,1	6,6
Saalfelder Höhe	Anzahl	3 002	1 913	111	5 326	2 516	1 091	851	502	366
	%	x	63,7	5,8	x	47,2	20,5	16,0	9,4	6,9
Schmiedefeld	Anzahl	1 045	603	60	1 608	503	329	285	433	58
	%	x	57,7	10,0	x	31,3	20,5	17,7	26,9	3,6
Schwarzburg	Anzahl	553	377	31	1 022	336	186	208	251	41
	%	x	68,2	8,2	x	32,9	18,2	20,4	24,6	4,0
Sitzendorf	Anzahl	810	542	39	1 490	658	258	239	315	20
	%	x	66,9	7,2	x	44,2	17,3	16,0	21,1	1,3
Uhlstädt-Kirchhasel	Anzahl	4 816	2 724	112	7 749	3 830	1 449	1 238	707	525
	%	x	56,6	4,1	x	49,4	18,7	16,0	9,1	6,8
Unterweißbach	Anzahl	773	513	31	1 432	520	235	221	440	16
	%	x	66,4	6,0	x	36,3	16,4	15,4	30,7	1,1
Unterwellenborn	Anzahl	2 498	1 315	54	3 728	1 911	739	652	262	164
	%	x	52,6	4,1	x	51,3	19,8	17,5	7,0	4,4
Wittgendorf	Anzahl	173	102	9	275	107	42	46	67	13
	%	x	59,0	8,8	x	38,9	15,3	16,7	24,4	4,7



7. Gemeindeergebnisse der Wahlen der Kreistagsmitglieder

7.14 Landkreis Saale-Holzland-Kreis

Landkreis Gemeinde	Einheit	Wahl- berechtigte	Wähler — Wahl- beteiligung	Ungültige Stimm- zettel	Gültige Stimmen	Von den gültigen Stimmen entfielen auf						
						CDU	PDS	SPD	FDP	Bauern EJS	FW BI	GRÜNE
Saale-Holzland-Kreis	Anzahl	76 042	42 838	2 109	120 172	49 953	22 727	15 351	11 698	10 193	6 614	3 636
	%	x	56,3	4,9	x	41,6	18,9	12,8	9,7	8,5	5,5	3,0
	Sitze	x	x	x	x	20	9	6	5	4	2	-
Albersdorf	Anzahl	224	173	11	483	190	43	18	169	28	28	7
	%	x	77,2	6,4	x	39,3	8,9	3,7	35,0	5,8	5,8	1,4
Altenberga	Anzahl	612	484	24	1 363	532	151	75	88	450	28	39
	%	x	79,1	5,0	x	39,0	11,1	5,5	6,5	33,0	2,1	2,9
Bad Klosterlausnitz	Anzahl	3 004	1 585	47	4 590	2 028	941	823	231	83	341	143
	%	x	52,8	3,0	x	44,2	20,5	17,9	5,0	1,8	7,4	3,1
Bibra	Anzahl	231	176	7	498	279	38	25	14	102	20	20
	%	x	76,2	4,0	x	56,0	7,6	5,0	2,8	20,5	4,0	4,0
Bobeck	Anzahl	275	186	16	507	263	50	46	35	21	81	11
	%	x	67,6	8,6	x	51,9	9,9	9,1	6,9	4,1	16,0	2,2
Bollberg	Anzahl	253	183	8	515	289	59	29	71	33	23	11
	%	x	72,3	4,4	x	56,1	11,5	5,6	13,8	6,4	4,5	2,1
Bremsnitz	Anzahl	133	113	10	297	163	53	23	12	19	15	12
	%	x	85,0	8,8	x	54,9	17,8	7,7	4,0	6,4	5,1	4,0
Bucha	Anzahl	951	650	17	1 874	690	353	223	58	420	47	83
	%	x	68,3	2,6	x	36,8	18,8	11,9	3,1	22,4	2,5	4,4
Bürgel, Stadt	Anzahl	2 761	1 412	84	3 920	1 443	954	753	210	268	137	155
	%	x	51,1	5,9	x	36,8	24,3	19,2	5,4	6,8	3,5	4,0
Camburg, Stadt	Anzahl	2 526	1 245	50	3 520	2 086	565	333	166	184	66	120
	%	x	49,3	4,0	x	59,3	16,1	9,5	4,7	5,2	1,9	3,4
Crossen an der Elster	Anzahl	1 715	935	36	2 638	1 590	463	201	265	62	31	26
	%	x	54,5	3,9	x	60,3	17,6	7,6	10,0	2,4	1,2	1,0
Dornburg/Saale, Stadt	Anzahl	791	505	63	1 319	454	357	79	111	245	26	47
	%	x	63,8	12,5	x	34,4	27,1	6,0	8,4	18,6	2,0	3,6
Dorndorf-Steudnitz	Anzahl	1 626	836	58	2 264	860	500	501	218	65	32	88
	%	x	51,4	6,9	x	38,0	22,1	22,1	9,6	2,9	1,4	3,9
Eichenberg	Anzahl	380	235	22	625	369	91	51	13	46	18	37
	%	x	61,8	9,4	x	59,0	14,6	8,2	2,1	7,4	2,9	5,9
Eineborn	Anzahl	310	229	6	653	358	91	22	78	56	34	14
	%	x	73,9	2,6	x	54,8	13,9	3,4	11,9	8,6	5,2	2,1
Eisenberg, Stadt	Anzahl	9 450	3 869	137	11 043	4 045	2 585	3 029	828	208	129	219
	%	x	40,9	3,5	x	36,6	23,4	27,4	7,5	1,9	1,2	2,0
Frauenprießnitz	Anzahl	896	544	33	1 507	615	502	145	48	130	33	34
	%	x	60,7	6,1	x	40,8	33,3	9,6	3,2	8,6	2,2	2,3
Freienorla	Anzahl	299	195	9	553	328	76	31	14	61	29	14
	%	x	65,2	4,6	x	59,3	13,7	5,6	2,5	11,0	5,2	2,5
Geisenhain	Anzahl	179	122	9	335	173	50	27	16	29	39	1
	%	x	68,2	7,4	x	51,6	14,9	8,1	4,8	8,7	11,6	0,3
Gneus	Anzahl	139	103	1	306	121	39	23	10	99	4	10
	%	x	74,1	1,0	x	39,5	12,7	7,5	3,3	32,4	1,3	3,3
Gösen	Anzahl	191	138	8	390	245	70	34	13	25	1	2
	%	x	72,3	5,8	x	62,8	17,9	8,7	3,3	6,4	0,3	0,5
Golmsdorf	Anzahl	587	310	19	862	396	162	74	55	85	16	74
	%	x	52,8	6,1	x	45,9	18,8	8,6	6,4	9,9	1,9	8,6
Graitschen b. Bürgel	Anzahl	354	247	22	657	345	115	59	23	52	24	39
	%	x	69,8	8,9	x	52,5	17,5	9,0	3,5	7,9	3,7	5,9
Großbockedra	Anzahl	166	119	13	318	110	46	12	21	91	35	3
	%	x	71,7	10,9	x	34,6	14,5	3,8	6,6	28,6	11,0	0,9
Großseutersdorf	Anzahl	251	180	16	468	244	104	20	23	32	29	16
	%	x	71,7	8,9	x	52,1	22,2	4,3	4,9	6,8	6,2	3,4
Großlöbichau	Anzahl	628	387	27	1 064	519	257	103	45	47	39	54
	%	x	61,6	7,0	x	48,8	24,2	9,7	4,2	4,4	3,7	5,1
Großpürschütz	Anzahl	350	260	5	763	341	98	65	46	87	105	21
	%	x	74,3	1,9	x	44,7	12,8	8,5	6,0	11,4	13,8	2,8
Gumperda	Anzahl	345	272	16	743	362	92	58	33	119	51	28
	%	x	78,8	5,9	x	48,7	12,4	7,8	4,4	16,0	6,9	3,8
Hainichen	Anzahl	176	129	2	374	106	76	32	34	104	12	10
	%	x	73,3	1,6	x	28,3	20,3	8,6	9,1	27,8	3,2	2,7
Hainspitz	Anzahl	632	432	23	1 200	493	331	157	53	132	12	22
	%	x	68,4	5,3	x	41,1	27,6	13,1	4,4	11,0	1,0	1,8
Hartmannsdorf	Anzahl	707	410	26	1 134	373	338	95	255	21	20	32
	%	x	58,0	6,3	x	32,9	29,8	8,4	22,5	1,9	1,8	2,8



7. Gemeindeergebnisse der Wahlen der Kreistagsmitglieder

7.14 Landkreis Saale-Holzland-Kreis

Landkreis Gemeinde	Einheit	Wahl- berechtigte	Wähler — Wahl- beteiligung	Ungültige Stimm- zettel	Gültige Stimmen	Von den gültigen Stimmen entfielen auf						
						CDU	PDS	SPD	FDP	Bauern EJS	FW BI	GRÜNE
Heideland	Anzahl	1 769	1 117	79	3 038	1 465	505	263	208	520	27	50
	%	x	63,1	7,1	x	48,2	16,6	8,7	6,8	17,1	0,9	1,6
Hermsdorf, Stadt	Anzahl	7 225	3 415	95	9 810	2 830	2 325	2 520	465	141	1 344	185
	%	x	47,3	2,8	x	28,8	23,7	25,7	4,7	1,4	13,7	1,9
Hummelshain	Anzahl	574	330	23	897	504	166	56	49	55	46	21
	%	x	57,5	7,0	x	56,2	18,5	6,2	5,5	6,1	5,1	2,3
Jenalöbnitz	Anzahl	120	89	2	257	112	32	55	13	23	9	13
	%	x	74,2	2,2	x	43,6	12,5	21,4	5,1	8,9	3,5	5,1
Kahla, Stadt	Anzahl	6 214	2 716	83	7 802	2 253	1 366	671	1 974	142	1 083	313
	%	x	43,7	3,1	x	28,9	17,5	8,6	25,3	1,8	13,9	4,0
Karlsdorf	Anzahl	87	67	7	172	72	36	10	22	10	15	7
	%	x	77,0	10,4	x	41,9	20,9	5,8	12,8	5,8	8,7	4,1
Kleinbockedra	Anzahl	40	29	1	83	35	11	9	3	25	-	-
	%	x	72,5	3,4	x	42,2	13,3	10,8	3,6	30,1	-	-
Kleinebersdorf	Anzahl	160	120	5	345	127	58	18	13	75	50	4
	%	x	75,0	4,2	x	36,8	16,8	5,2	3,8	21,7	14,5	1,2
Kleineutersdorf	Anzahl	354	236	16	649	424	87	34	25	38	20	21
	%	x	66,7	6,8	x	65,3	13,4	5,2	3,9	5,9	3,1	3,2
Laasdorf	Anzahl	445	331	6	965	382	158	158	70	137	14	46
	%	x	74,4	1,8	x	39,6	16,4	16,4	7,3	14,2	1,5	4,8
Lehesten	Anzahl	675	488	25	1 360	550	198	132	69	287	34	90
	%	x	72,3	5,1	x	40,4	14,6	9,7	5,1	21,1	2,5	6,6
Lindig	Anzahl	247	220	9	605	307	74	29	37	30	116	12
	%	x	89,1	4,1	x	50,7	12,2	4,8	6,1	5,0	19,2	2,0
Lippersdorf-Erdmannsdorf	Anzahl	425	324	18	912	390	107	71	159	77	55	53
	%	x	76,2	5,6	x	42,8	11,7	7,8	17,4	8,4	6,0	5,8
Löberschütz	Anzahl	145	119	11	320	99	80	50	41	34	11	5
	%	x	82,1	9,2	x	30,9	25,0	15,6	12,8	10,6	3,4	1,6
Mertendorf	Anzahl	137	93	10	243	123	41	20	18	26	4	11
	%	x	67,9	10,8	x	50,6	16,9	8,2	7,4	10,7	1,6	4,5
Meusebach	Anzahl	85	72	5	197	102	19	21	22	24	7	2
	%	x	84,7	6,9	x	51,8	9,6	10,7	11,2	12,2	3,6	1,0
Milda	Anzahl	698	568	30	1 581	808	211	137	34	274	54	63
	%	x	81,4	5,3	x	51,1	13,3	8,7	2,2	17,3	3,4	4,0
Möckern	Anzahl	117	86	10	221	44	20	5	90	50	1	11
	%	x	73,5	11,6	x	19,9	9,0	2,3	40,7	22,6	0,5	5,0
Mörsdorf	Anzahl	367	298	17	838	125	84	34	547	22	17	9
	%	x	81,2	5,7	x	14,9	10,0	4,1	65,3	2,6	2,0	1,1
Nausnitz	Anzahl	55	43	5	109	28	19	20	-	33	6	3
	%	x	78,2	11,6	x	25,7	17,4	18,3	-	30,3	5,5	2,8
Neuengönna	Anzahl	524	306	40	757	304	188	73	66	80	15	31
	%	x	58,4	13,1	x	40,2	24,8	9,6	8,7	10,6	2,0	4,1
Oberbodnitz	Anzahl	225	161	7	442	264	57	10	13	69	14	15
	%	x	71,6	4,3	x	59,7	12,9	2,3	2,9	15,6	3,2	3,4
Orlamünde, Stadt	Anzahl	1 081	756	55	2 058	1 064	298	355	57	100	121	63
	%	x	69,9	7,3	x	51,7	14,5	17,2	2,8	4,9	5,9	3,1
Ottendorf	Anzahl	387	255	13	714	334	137	39	34	80	65	25
	%	x	65,9	5,1	x	46,8	19,2	5,5	4,8	11,2	9,1	3,5
Petersberg	Anzahl	240	175	13	484	233	97	60	18	53	11	12
	%	x	72,9	7,4	x	48,1	20,0	12,4	3,7	11,0	2,3	2,5
Poxdorf	Anzahl	90	53	7	134	54	12	17	3	47	1	-
	%	x	58,9	13,2	x	40,3	9,0	12,7	2,2	35,1	0,7	-
Quirla /Dorna	Anzahl	456	328	12	936	349	132	59	236	78	54	28
	%	x	71,9	3,7	x	37,3	14,1	6,3	25,2	8,3	5,8	3,0
Rattelsdorf	Anzahl	76	60	5	165	59	4	3	69	29	-	1
	%	x	78,9	8,3	x	35,8	2,4	1,8	41,8	17,6	-	0,6
Rauda	Anzahl	316	204	21	528	212	111	98	53	26	21	7
	%	x	64,6	10,3	x	40,2	21,0	18,6	10,0	4,9	4,0	1,3
Rauschwitz	Anzahl	215	115	19	284	95	40	43	4	90	9	3
	%	x	53,5	16,5	x	33,5	14,1	15,1	1,4	31,7	3,2	1,1
Rausdorf	Anzahl	156	109	9	297	127	44	61	20	24	15	6
	%	x	69,9	8,3	x	42,8	14,8	20,5	6,7	8,1	5,1	2,0
Reichenbach	Anzahl	844	655	22	1 879	1 227	216	110	66	62	172	26
	%	x	77,6	3,4	x	65,3	11,5	5,9	3,5	3,3	9,2	1,4



7. Gemeindeergebnisse der Wahlen der Kreistagsmitglieder

7.14 Landkreis Saale-Holzland-Kreis

Landkreis Gemeinde	Einheit	Wahl- berechtigte	Wähler — Wahl- beteiligung	Ungültige Stimm- zettel	Gültige Stimmen	Von den gültigen Stimmen entfielen auf						
						CDU	PDS	SPD	FDP	Bauern EJS	FW BI	GRÜNE
Reinstädt	Anzahl	470	346	20	949	506	109	37	22	139	101	35
	%	x	73,6	5,8	x	53,3	11,5	3,9	2,3	14,6	10,6	3,7
Rentendorf	Anzahl	408	243	17	670	217	134	38	20	174	50	37
	%	x	59,6	7,0	x	32,4	20,0	5,7	3,0	26,0	7,5	5,5
Rothenstein	Anzahl	1 145	753	57	2 044	701	392	201	371	174	84	121
	%	x	65,8	7,6	x	34,3	19,2	9,8	18,2	8,5	4,1	5,9
Ruttersdorf-Lotschen	Anzahl	286	197	7	560	178	82	33	43	76	134	14
	%	x	68,9	3,6	x	31,8	14,6	5,9	7,7	13,6	23,9	2,5
Scheiditz	Anzahl	50	41	5	106	42	17	7	3	13	16	8
	%	x	82,0	12,2	x	39,6	16,0	6,6	2,8	12,3	15,1	7,5
Schkölen, Stadt	Anzahl	2 489	1 381	61	3 892	1 360	525	234	570	1 126	17	60
	%	x	55,5	4,4	x	34,9	13,5	6,0	14,6	28,9	0,4	1,5
Schleifreisen	Anzahl	408	249	30	655	299	124	80	62	3	80	7
	%	x	61,0	12,0	x	45,6	18,9	12,2	9,5	0,5	12,2	1,1
Schlöben	Anzahl	770	499	22	1 415	424	197	409	36	169	75	105
	%	x	64,8	4,4	x	30,0	13,9	28,9	2,5	11,9	5,3	7,4
Schöngleina	Anzahl	410	197	19	523	186	99	96	18	52	61	11
	%	x	48,0	9,6	x	35,6	18,9	18,4	3,4	9,9	11,7	2,1
Schöps	Anzahl	268	201	8	569	194	87	40	29	156	16	47
	%	x	75,0	4,0	x	34,1	15,3	7,0	5,1	27,4	2,8	8,3
Seitenroda	Anzahl	187	116	10	318	176	35	9	30	30	26	12
	%	x	62,0	8,6	x	55,3	11,0	2,8	9,4	9,4	8,2	3,8
Serba	Anzahl	663	356	9	1 032	568	255	102	34	31	30	12
	%	x	53,7	2,5	x	55,0	24,7	9,9	3,3	3,0	2,9	1,2
Silbitz	Anzahl	601	366	27	998	270	163	106	416	17	18	8
	%	x	60,9	7,4	x	27,1	16,3	10,6	41,7	1,7	1,8	0,8
St.Gangloff	Anzahl	1 095	813	45	2 273	1 046	386	187	334	85	177	58
	%	x	74,2	5,5	x	46,0	17,0	8,2	14,7	3,7	7,8	2,6
Stadtroda, Stadt	Anzahl	5 210	2 623	103	7 372	3 267	1 265	529	1 034	755	282	240
	%	x	50,3	3,9	x	44,3	17,2	7,2	14,0	10,2	3,8	3,3
Sulza	Anzahl	266	179	5	512	213	112	23	56	46	23	39
	%	x	67,3	2,8	x	41,6	21,9	4,5	10,9	9,0	4,5	7,6
Tautenburg	Anzahl	270	208	13	583	196	140	70	98	46	6	27
	%	x	77,0	6,3	x	33,6	24,0	12,0	16,8	7,9	1,0	4,6
Tautendorf	Anzahl	151	131	7	367	295	20	24	8	8	5	7
	%	x	86,8	5,3	x	80,4	5,4	6,5	2,2	2,2	1,4	1,9
Tautenhain	Anzahl	1 071	548	14	1 579	533	354	136	299	83	144	30
	%	x	51,2	2,6	x	33,8	22,4	8,6	18,9	5,3	9,1	1,9
Thierschneck	Anzahl	109	80	6	215	70	37	6	27	71	3	1
	%	x	73,4	7,5	x	32,6	17,2	2,8	12,6	33,0	1,4	0,5
Tissa	Anzahl	125	98	6	272	64	23	9	4	135	17	20
	%	x	78,4	6,1	x	23,5	8,5	3,3	1,5	49,6	6,3	7,4
Trockenborn-Wolfersdorf	Anzahl	557	453	13	1 292	602	446	51	80	64	24	25
	%	x	81,3	2,9	x	46,6	34,5	3,9	6,2	5,0	1,9	1,9
Tröbnitz	Anzahl	410	304	4	899	510	133	48	76	82	30	20
	%	x	74,1	1,3	x	56,7	14,8	5,3	8,5	9,1	3,3	2,2
Unterbodnitz	Anzahl	170	133	4	383	210	30	19	8	96	17	3
	%	x	78,2	3,0	x	54,8	7,8	5,0	2,1	25,1	4,4	0,8
Waldeck	Anzahl	239	173	12	474	250	83	32	20	15	66	8
	%	x	72,4	6,9	x	52,7	17,5	6,8	4,2	3,2	13,9	1,7
Walpernhain	Anzahl	178	136	2	398	141	65	43	21	118	6	4
	%	x	76,4	1,5	x	35,4	16,3	10,8	5,3	29,6	1,5	1,0
Waltersdorf	Anzahl	161	106	16	270	124	42	11	21	29	22	21
	%	x	65,8	15,1	x	45,9	15,6	4,1	7,8	10,7	8,1	7,8
Weißbach	Anzahl	118	69	3	198	65	49	15	6	51	3	9
	%	x	58,5	4,3	x	32,8	24,7	7,6	3,0	25,8	1,5	4,5
Weißborn	Anzahl	1 111	577	33	1 606	681	357	233	102	41	139	53
	%	x	51,9	5,7	x	42,4	22,2	14,5	6,4	2,6	8,7	3,3
Wichmar	Anzahl	201	142	5	408	195	93	53	28	21	6	12
	%	x	70,6	3,5	x	47,8	22,8	13,0	6,9	5,1	1,5	2,9
Zimmern	Anzahl	168	139	12	378	185	63	11	24	88	3	4
	%	x	82,7	8,6	x	48,9	16,7	2,9	6,3	23,3	0,8	1,1
Zöllnitz	Anzahl	586	379	9	1 097	673	227	52	44	34	17	50
	%	x	64,7	2,4	x	61,3	20,7	4,7	4,0	3,1	1,5	4,6



7. Gemeindeergebnisse der Wahlen der Kreistagsmitglieder

7.15 Landkreis Saale-Orla-Kreis

Landkreis Gemeinde	Einheit	Wahl- berechtigte	Wähler — Wahl- beteiligung	Ungültige Stimm- zettel	Gültige Stimmen	Von den gültigen Stimmen entfielen auf				
						CDU	PDS	SPD	UBV	FDP
Saale-Orla-Kreis	Anzahl	78 915	42 582	1 747	121 073	43 452	26 589	23 122	19 404	8 506
	%	x	54,0	4,1	x	35,9	22,0	19,1	16,0	7,0
	Sitze	x	x	x	x	17	10	9	7	3
Birkenhügel	Anzahl	405	231	7	663	238	153	148	61	63
	%	x	57,0	3,0	x	35,9	23,1	22,3	9,2	9,5
Blankenberg	Anzahl	1 020	624	21	1 703	571	250	768	98	16
	%	x	61,2	3,4	x	33,5	14,7	45,1	5,8	0,9
Blankenstein	Anzahl	790	547	26	1 532	581	472	298	119	62
	%	x	69,2	4,8	x	37,9	30,8	19,5	7,8	4,0
Bodelwitz	Anzahl	546	380	25	1 062	445	193	183	123	118
	%	x	69,6	6,6	x	41,9	18,2	17,2	11,6	11,1
Breitenhain	Anzahl	135	107	6	301	100	72	87	28	14
	%	x	79,3	5,6	x	33,2	23,9	28,9	9,3	4,7
Bucha	Anzahl	83	71	3	203	72	60	31	36	4
	%	x	85,5	4,2	x	35,5	29,6	15,3	17,7	2,0
Burgk	Anzahl	90	68	4	192	102	39	22	28	1
	%	x	75,6	5,9	x	53,1	20,3	11,5	14,6	0,5
Chursdorf	Anzahl	170	146	7	417	208	38	60	99	12
	%	x	85,9	4,8	x	49,9	9,1	14,4	23,7	2,9
Crispendorf	Anzahl	392	296	12	840	215	264	123	213	25
	%	x	75,5	4,1	x	25,6	31,4	14,6	25,4	3,0
Dittersdorf	Anzahl	194	139	1	410	165	54	54	125	12
	%	x	71,6	0,7	x	40,2	13,2	13,2	30,5	2,9
Döbritz	Anzahl	165	109	3	314	148	73	36	33	24
	%	x	66,1	2,8	x	47,1	23,2	11,5	10,5	7,6
Dragensdorf	Anzahl	59	49	3	135	52	-	27	49	7
	%	x	83,1	6,1	x	38,5	-	20,0	36,3	5,2
Dreba	Anzahl	247	159	9	448	262	71	41	62	12
	%	x	64,4	5,7	x	58,5	15,8	9,2	13,8	2,7
Dreitzsch	Anzahl	384	245	18	664	400	128	57	71	8
	%	x	63,8	7,3	x	60,2	19,3	8,6	10,7	1,2
Eßbach	Anzahl	227	169	8	477	298	100	27	40	12
	%	x	74,4	4,7	x	62,5	21,0	5,7	8,4	2,5
Gefell, Stadt	Anzahl	2 318	1 305	37	3 767	886	542	1 136	1 059	144
	%	x	56,3	2,8	x	23,5	14,4	30,2	28,1	3,8
Geroda	Anzahl	224	159	8	452	257	75	48	58	14
	%	x	71,0	5,0	x	56,9	16,6	10,6	12,8	3,1
Gertewitz	Anzahl	150	112	5	320	182	40	38	25	35
	%	x	74,7	4,5	x	56,9	12,5	11,9	7,8	10,9
Görkwitz	Anzahl	278	222	9	632	303	76	113	120	20
	%	x	79,9	4,1	x	47,9	12,0	17,9	19,0	3,2
Göschitz	Anzahl	222	176	6	492	109	50	28	293	12
	%	x	79,3	3,4	x	22,2	10,2	5,7	59,6	2,4
Gössitz	Anzahl	296	238	16	656	287	137	99	93	40
	%	x	80,4	6,7	x	43,8	20,9	15,1	14,2	6,1
Grobengereuth	Anzahl	201	140	16	369	171	79	47	36	36
	%	x	69,7	11,4	x	46,3	21,4	12,7	9,8	9,8
Harra	Anzahl	844	464	24	1 311	458	322	301	139	91
	%	x	55,0	5,2	x	34,9	24,6	23,0	10,6	6,9
Hirschberg, Stadt	Anzahl	2 150	1 182	33	3 405	710	736	870	954	135
	%	x	55,0	2,8	x	20,9	21,6	25,6	28,0	4,0
Keila	Anzahl	73	65	3	186	90	45	18	15	18
	%	x	89,0	4,6	x	48,4	24,2	9,7	8,1	9,7
Kirschkau	Anzahl	209	165	13	452	186	42	43	165	16
	%	x	78,9	7,9	x	41,2	9,3	9,5	36,5	3,5
Knau	Anzahl	611	369	29	995	383	310	133	135	34
	%	x	60,4	7,9	x	38,5	31,2	13,4	13,6	3,4



7. Gemeindeergebnisse der Wahlen der Kreistagsmitglieder

7.15 Landkreis Saale-Orla-Kreis

Landkreis Gemeinde	Einheit	Wahl- berechtigte	Wähler — Wahl- beteiligung	Ungültige Stimm- zettel	Gültige Stimmen	Von den gültigen Stimmen entfielen auf				
						CDU	PDS	SPD	UBV	FDP
Kospoda	Anzahl	388	243	19	668	331	154	112	40	31
	%	x	62,6	7,8	x	49,6	23,1	16,8	6,0	4,6
Krölpa	Anzahl	2 607	1 472	61	4 182	1 950	791	902	348	191
	%	x	56,5	4,1	x	46,6	18,9	21,6	8,3	4,6
Langenorla	Anzahl	1 176	812	59	2 215	611	407	870	273	54
	%	x	69,0	7,3	x	27,6	18,4	39,3	12,3	2,4
Lausnitz b. Neustadt an der Orla	Anzahl	304	186	12	522	234	154	65	53	16
	%	x	61,2	6,5	x	44,8	29,5	12,5	10,2	3,1
Lemnitz	Anzahl	345	214	11	608	254	133	42	169	10
	%	x	62,0	5,1	x	41,8	21,9	6,9	27,8	1,6
Linda b. Neustadt an der Orla	Anzahl	337	237	13	667	346	81	84	131	25
	%	x	70,3	5,5	x	51,9	12,1	12,6	19,6	3,7
Lobenstein, Moorbad, Stadt	Anzahl	5 845	2 737	72	7 943	2 025	2 552	1 636	734	996
	%	x	46,8	2,6	x	25,5	32,1	20,6	9,2	12,5
Löhma	Anzahl	263	178	4	522	157	31	63	250	21
	%	x	67,7	2,2	x	30,1	5,9	12,1	47,9	4,0
Miesitz	Anzahl	263	188	15	507	244	116	99	32	16
	%	x	71,5	8,0	x	48,1	22,9	19,5	6,3	3,2
Mittelpölnitz	Anzahl	268	199	7	576	333	121	54	57	11
	%	x	74,3	3,5	x	57,8	21,0	9,4	9,9	1,9
Moßbach	Anzahl	357	272	11	776	273	95	141	236	31
	%	x	76,2	4,0	x	35,2	12,2	18,2	30,4	4,0
Moxa	Anzahl	75	62	5	169	78	31	33	14	13
	%	x	82,7	8,1	x	46,2	18,3	19,5	8,3	7,7
Neundorf (bei Lobenstein)	Anzahl	589	391	25	1 082	487	309	104	65	117
	%	x	66,4	6,4	x	45,0	28,6	9,6	6,0	10,8
Neundorf (bei Schleiz)	Anzahl	261	181	6	522	249	46	60	143	24
	%	x	69,3	3,3	x	47,7	8,8	11,5	27,4	4,6
Neustadt an der Orla, Stadt	Anzahl	7 516	3 394	135	9 601	2 892	3 527	2 112	831	239
	%	x	45,2	4,0	x	30,1	36,7	22,0	8,7	2,5
Nimritz	Anzahl	282	218	12	607	223	142	187	34	21
	%	x	77,3	5,5	x	36,7	23,4	30,8	5,6	3,5
Oberoppurg	Anzahl	175	126	8	350	157	67	66	33	27
	%	x	72,0	6,3	x	44,9	19,1	18,9	9,4	7,7
Oettersdorf	Anzahl	749	504	19	1 442	507	211	267	380	77
	%	x	67,3	3,8	x	35,2	14,6	18,5	26,4	5,3
Oppurg	Anzahl	1 139	672	33	1 882	838	348	275	188	233
	%	x	59,0	4,9	x	44,5	18,5	14,6	10,0	12,4
Paska	Anzahl	118	94	12	244	112	58	29	32	13
	%	x	79,7	12,8	x	45,9	23,8	11,9	13,1	5,3
Peuschen	Anzahl	433	260	13	725	264	181	175	69	36
	%	x	60,0	5,0	x	36,4	25,0	24,1	9,5	5,0
Pillingsdorf	Anzahl	142	107	5	302	152	52	56	23	19
	%	x	75,4	4,7	x	50,3	17,2	18,5	7,6	6,3
Plothen	Anzahl	266	164	7	466	222	39	65	124	16
	%	x	61,7	4,3	x	47,6	8,4	13,9	26,6	3,4
Pörmitz	Anzahl	172	108	3	311	72	22	86	101	30
	%	x	62,8	2,8	x	23,2	7,1	27,7	32,5	9,6
Pößneck, Stadt	Anzahl	11 650	5 001	155	14 443	4 333	3 535	3 219	2 016	1 340
	%	x	42,9	3,1	x	30,0	24,5	22,3	14,0	9,3
Pottiga	Anzahl	415	201	13	558	159	205	141	33	20
	%	x	48,4	6,5	x	28,5	36,7	25,3	5,9	3,6
Quaschwitz	Anzahl	62	58	3	161	73	20	19	43	6
	%	x	93,5	5,2	x	45,3	12,4	11,8	26,7	3,7
Ranis, Stadt	Anzahl	1 661	846	71	2 274	855	511	565	201	142
	%	x	50,9	8,4	x	37,6	22,5	24,8	8,8	6,2



7. Gemeindeergebnisse der Wahlen der Kreistagsmitglieder

7.15 Landkreis Saale-Orla-Kreis

Landkreis Gemeinde	Einheit	Wahl- berechtigte	Wähler — Wahl- beteiligung	Ungültige Stimm- zettel	Gültige Stimmen	Von den gültigen Stimmen entfielen auf				
						CDU	PDS	SPD	UBV	FDP
Remptendorf	Anzahl	3 461	2 028	62	5 852	2 784	1 107	523	759	679
	%	x	58,6	3,1	x	47,6	18,9	8,9	13,0	11,6
Rosendorf	Anzahl	149	115	7	324	145	80	40	44	15
	%	x	77,2	6,1	x	44,8	24,7	12,3	13,6	4,6
Saalburg-Ebersdorf, Stadt	Anzahl	3 364	1 764	38	5 140	1 764	696	802	753	1 125
	%	x	52,4	2,2	x	34,3	13,5	15,6	14,6	21,9
Schlegel	Anzahl	343	211	6	610	294	144	109	51	12
	%	x	61,5	2,8	x	48,2	23,6	17,9	8,4	2,0
Schleiz, Stadt	Anzahl	7 531	3 577	88	10 378	3 532	1 953	1 668	2 506	719
	%	x	47,5	2,5	x	34,0	18,8	16,1	24,1	6,9
Schmieritz	Anzahl	364	268	15	747	367	141	95	119	25
	%	x	73,6	5,6	x	49,1	18,9	12,7	15,9	3,3
Schmorda	Anzahl	87	74	8	195	90	39	24	22	20
	%	x	85,1	10,8	x	46,2	20,0	12,3	11,3	10,3
Schöndorf	Anzahl	270	165	6	471	125	55	91	189	11
	%	x	61,1	3,6	x	26,5	11,7	19,3	40,1	2,3
Seisla	Anzahl	149	123	1	362	171	75	62	35	19
	%	x	82,6	0,8	x	47,2	20,7	17,1	9,7	5,2
Solkwitz	Anzahl	62	51	3	136	41	23	23	3	46
	%	x	82,3	5,9	x	30,1	16,9	16,9	2,2	33,8
Stanau	Anzahl	128	99	5	280	126	81	48	22	3
	%	x	77,3	5,1	x	45,0	28,9	17,1	7,9	1,1
Tanna, Stadt	Anzahl	3 428	2 025	88	5 755	2 167	794	890	1 550	354
	%	x	59,1	4,3	x	37,7	13,8	15,5	26,9	6,2
Tegau	Anzahl	338	225	7	647	196	85	102	260	4
	%	x	66,6	3,1	x	30,3	13,1	15,8	40,2	0,6
Tömmelsdorf	Anzahl	108	96	5	273	68	15	25	162	3
	%	x	88,9	5,2	x	24,9	5,5	9,2	59,3	1,1
Triptis, Stadt	Anzahl	3 516	1 813	83	5 115	2 417	1 027	754	827	90
	%	x	51,6	4,6	x	47,3	20,1	14,7	16,2	1,8
Volkmannsdorf	Anzahl	277	170	7	486	217	83	78	94	14
	%	x	61,4	4,1	x	44,7	17,1	16,0	19,3	2,9
Weira	Anzahl	372	311	13	885	356	217	121	138	53
	%	x	83,6	4,2	x	40,2	24,5	13,7	15,6	6,0
Wernburg	Anzahl	621	381	26	1 053	293	216	192	109	243
	%	x	61,4	6,8	x	27,8	20,5	18,2	10,4	23,1
Wilhelmsdorf	Anzahl	204	152	14	398	185	60	71	58	24
	%	x	74,5	9,2	x	46,5	15,1	17,8	14,6	6,0
Wurzbach, Stadt	Anzahl	3 101	1 410	68	3 970	1 443	1 022	885	368	252
	%	x	45,5	4,8	x	36,3	25,7	22,3	9,3	6,3
Ziegenrück, Stadt	Anzahl	701	462	36	1 273	361	316	156	405	35
	%	x	65,9	7,8	x	28,4	24,8	12,3	31,8	2,7



7. Gemeindeergebnisse der Wahlen der Kreistagsmitglieder

7.16 Landkreis Greiz

Landkreis Gemeinde	Einheit	Wahl- berechtigte	Wähler — Wahl- beteiligung	Ungültige Stimm- zettel	Gültige Stimmen	Von den gültigen Stimmen entfielen auf					
						CDU	PDS	SPD	ProKom- mune	FDP/ IWA	GRÜNE
Greiz	Anzahl	100 024	52 421	2 809	146 145	64 498	30 717	23 576	14 936	8 689	3 729
	%	x	52,4	5,4	x	44,1	21,0	16,1	10,2	5,9	2,6
	Sitze	x	x	x	x	23	11	8	5	3	-
Auma, Stadt	Anzahl	2 745	1 340	61	3 760	2 050	872	516	99	121	102
	%	x	48,8	4,6	x	54,5	23,2	13,7	2,6	3,2	2,7
Bad Köstritz, Stadt	Anzahl	3 375	1 624	81	4 546	2 520	1 058	317	324	141	186
	%	x	48,1	5,0	x	55,4	23,3	7,0	7,1	3,1	4,1
Berga/Elster, Stadt	Anzahl	3 377	1 755	116	4 775	1 187	1 028	870	1 412	161	117
	%	x	52,0	6,6	x	24,9	21,5	18,2	29,6	3,4	2,5
Bethenhausen	Anzahl	220	140	16	363	118	63	50	101	17	14
	%	x	63,6	11,4	x	32,5	17,4	13,8	27,8	4,7	3,9
Bocka	Anzahl	458	290	20	794	310	201	24	198	36	25
	%	x	63,3	6,9	x	39,0	25,3	3,0	24,9	4,5	3,1
Brahmenau	Anzahl	929	642	46	1 757	672	475	241	175	112	82
	%	x	69,1	7,2	x	38,2	27,0	13,7	10,0	6,4	4,7
Braunichswalde	Anzahl	573	471	27	1 301	898	152	122	42	51	36
	%	x	82,2	5,7	x	69,0	11,7	9,4	3,2	3,9	2,8
Braunsdorf	Anzahl	238	147	8	411	190	121	50	17	26	7
	%	x	61,8	5,4	x	46,2	29,4	12,2	4,1	6,3	1,7
Caaschwitz	Anzahl	589	369	35	979	412	228	85	211	27	16
	%	x	62,6	9,5	x	42,1	23,3	8,7	21,6	2,8	1,6
Crimla	Anzahl	300	213	18	569	176	117	39	206	23	8
	%	x	71,0	8,5	x	30,9	20,6	6,9	36,2	4,0	1,4
Endschütz	Anzahl	314	211	15	571	181	125	69	159	21	16
	%	x	67,2	7,1	x	31,7	21,9	12,1	27,8	3,7	2,8
Gauern	Anzahl	121	105	5	299	160	67	20	31	20	1
	%	x	86,8	4,8	x	53,5	22,4	6,7	10,4	6,7	0,3
Göhren-Döhlen	Anzahl	117	73	4	201	127	39	26	-	1	8
	%	x	62,4	5,5	x	63,2	19,4	12,9	-	0,5	4,0
Greiz, Stadt	Anzahl	20 827	9 102	377	25 691	8 011	4 793	9 085	749	2 621	432
	%	x	43,7	4,1	x	31,2	18,7	35,4	2,9	10,2	1,7
Großenstein	Anzahl	1 189	768	66	2 074	826	390	179	568	67	44
	%	x	64,6	8,6	x	39,8	18,8	8,6	27,4	3,2	2,1
Hain	Anzahl	61	59	2	171	102	23	15	3	7	21
	%	x	96,7	3,4	x	59,6	13,5	8,8	1,8	4,1	12,3
Harth-Pöllnitz	Anzahl	2 810	1 712	96	4 726	2 234	1 109	306	245	660	172
	%	x	60,9	5,6	x	47,3	23,5	6,5	5,2	14,0	3,6
Hartmannsdorf	Anzahl	361	197	4	573	246	156	56	44	39	32
	%	x	54,6	2,0	x	42,9	27,2	9,8	7,7	6,8	5,6
Hilbersdorf	Anzahl	195	143	8	398	147	51	38	152	10	-
	%	x	73,3	5,6	x	36,9	12,8	9,5	38,2	2,5	-
Hirschfeld	Anzahl	116	86	4	240	124	51	11	41	11	2
	%	x	74,1	4,7	x	51,7	21,3	4,6	17,1	4,6	0,8
Hohenleuben, Stadt	Anzahl	1 487	952	59	2 634	996	718	180	154	537	49
	%	x	64,0	6,2	x	37,8	27,3	6,8	5,8	20,4	1,9
Hohenölsen	Anzahl	561	386	38	1 034	451	209	190	48	95	41
	%	x	68,8	9,8	x	43,6	20,2	18,4	4,6	9,2	4,0
Hundhaupten	Anzahl	328	271	13	769	297	201	39	190	32	10
	%	x	82,6	4,8	x	38,6	26,1	5,1	24,7	4,2	1,3
Kauern	Anzahl	382	118	6	324	165	93	18	40	3	5
	%	x	30,9	5,1	x	50,9	28,7	5,6	12,3	0,9	1,5
Korbußen	Anzahl	410	352	25	967	486	183	96	134	35	33
	%	x	85,9	7,1	x	50,3	18,9	9,9	13,9	3,6	3,4
Kraftsdorf	Anzahl	3 677	2 050	136	5 611	3 011	1 237	645	321	182	215
	%	x	55,8	6,6	x	53,7	22,0	11,5	5,7	3,2	3,8
Kühdorf	Anzahl	61	44	3	123	70	13	18	7	7	8
	%	x	72,1	6,8	x	56,9	10,6	14,6	5,7	5,7	6,5
Langenwetzendorf	Anzahl	3 222	1 696	73	4 812	2 547	1 059	663	147	297	99
	%	x	52,6	4,3	x	52,9	22,0	13,8	3,1	6,2	2,1
Langenwolschendorf	Anzahl	823	574	29	1 563	785	389	205	93	53	38
	%	x	69,7	5,1	x	50,2	24,9	13,1	6,0	3,4	2,4
Lederhose	Anzahl	254	172	15	459	233	118	35	63	7	3
	%	x	67,7	8,7	x	50,8	25,7	7,6	13,7	1,5	0,7
Linda b. Weida	Anzahl	414	268	23	726	410	144	55	68	25	24
	%	x	64,7	8,6	x	56,5	19,8	7,6	9,4	3,4	3,3



7. Gemeindeergebnisse der Wahlen der Kreistagsmitglieder

7.16 Landkreis Greiz


Landkreis Gemeinde	Einheit	Wahl- berechtigte	Wähler — Wahl- beteiligung	Ungültige Stimm- zettel	Gültige Stimmen	Von den gültigen Stimmen entfielen auf					
						CDU	PDS	SPD	ProKom- mune	FDP/ IWA	GRÜNE
Lindenkreuz	Anzahl	426	253	25	657	314	115	31	161	22	14
	%	x	59,4	9,9	x	47,8	17,5	4,7	24,5	3,3	2,1
Lunzig	Anzahl	163	112	9	307	173	51	60	10	9	4
	%	x	68,7	8,0	x	56,4	16,6	19,5	3,3	2,9	1,3
Merkendorf	Anzahl	268	197	12	540	360	106	37	21	7	9
	%	x	73,5	6,1	x	66,7	19,6	6,9	3,9	1,3	1,7
Mohlsdorf	Anzahl	2 564	1 478	45	4 253	2 110	757	871	120	321	74
	%	x	57,6	3,0	x	49,6	17,8	20,5	2,8	7,5	1,7
Münchenbernsdorf, Stadt	Anzahl	2 911	1 503	79	4 208	1 916	896	359	721	152	164
	%	x	51,6	5,3	x	45,5	21,3	8,5	17,1	3,6	3,9
Neugersdorf	Anzahl	146	111	8	307	143	77	45	16	24	2
	%	x	76,0	7,2	x	46,6	25,1	14,7	5,2	7,8	0,7
Neumühle/Elster	Anzahl	452	323	30	864	269	204	203	33	135	20
	%	x	71,5	9,3	x	31,1	23,6	23,5	3,8	15,6	2,3
Paitzdorf	Anzahl	366	279	4	823	454	199	82	42	29	17
	%	x	76,2	1,4	x	55,2	24,2	10,0	5,1	3,5	2,1
Pölzig	Anzahl	1 156	653	63	1 733	1 049	342	71	173	60	38
	%	x	56,5	9,6	x	60,5	19,7	4,1	10,0	3,5	2,2
Reichstädt	Anzahl	341	222	24	584	292	138	42	84	13	15
	%	x	65,1	10,8	x	50,0	23,6	7,2	14,4	2,2	2,6
Ronneburg, Stadt	Anzahl	4 791	2 465	119	6 937	2 394	1 623	1 652	751	421	96
	%	x	51,5	4,8	x	34,5	23,4	23,8	10,8	6,1	1,4
Rückersdorf	Anzahl	706	476	10	1 389	662	222	107	340	31	27
	%	x	67,4	2,1	x	47,7	16,0	7,7	24,5	2,2	1,9
Saara	Anzahl	613	419	31	1 158	648	220	87	108	46	49
	%	x	68,4	7,4	x	56,0	19,0	7,5	9,3	4,0	4,2
Schömberg	Anzahl	110	90	4	256	145	58	22	10	11	10
	%	x	81,8	4,4	x	56,6	22,7	8,6	3,9	4,3	3,9
Schwaara	Anzahl	129	100	7	279	112	87	23	40	2	15
	%	x	77,5	7,0	x	40,1	31,2	8,2	14,3	0,7	5,4
Schwarzbach	Anzahl	208	149	13	383	125	65	26	148	9	10
	%	x	71,6	8,7	x	32,6	17,0	6,8	38,6	2,3	2,6
Seelingstädt	Anzahl	1 312	857	63	2 336	1 057	497	240	430	63	49
	%	x	65,3	7,4	x	45,2	21,3	10,3	18,4	2,7	2,1
Silberfeld	Anzahl	88	76	3	217	129	59	18	1	8	2
	%	x	86,4	3,9	x	59,4	27,2	8,3	0,5	3,7	0,9
Staitz	Anzahl	273	166	9	461	246	118	45	4	34	14
	%	x	60,8	5,4	x	53,4	25,6	9,8	0,9	7,4	3,0
Steinsdorf	Anzahl	628	412	19	1 161	562	320	79	104	58	38
	%	x	65,6	4,6	x	48,4	27,6	6,8	9,0	5,0	3,3
Teichwitz	Anzahl	105	70	8	185	92	19	16	34	15	9
	%	x	66,7	11,4	x	49,7	10,3	8,6	18,4	8,1	4,9
Teichwolframsdorf	Anzahl	2 314	1 332	112	3 593	1 597	793	799	114	201	89
	%	x	57,6	8,4	x	44,4	22,1	22,2	3,2	5,6	2,5
Triebes, Stadt	Anzahl	3 433	1 865	78	5 259	3 434	974	531	54	181	85
	%	x	54,3	4,2	x	65,3	18,5	10,1	1,0	3,4	1,6
Vogtländisches Oberland	Anzahl	2 696	1 549	77	4 341	2 017	632	542	816	229	105
	%	x	57,5	5,0	x	46,5	14,6	12,5	18,8	5,3	2,4
Weida, Stadt	Anzahl	7 192	3 068	142	8 597	3 500	1 884	798	1 733	324	358
	%	x	42,7	4,6	x	40,7	21,9	9,3	20,2	3,8	4,2
Weißendorf	Anzahl	304	202	5	576	368	89	54	14	30	21
	%	x	66,4	2,5	x	63,9	15,5	9,4	2,4	5,2	3,6
Wiebelsdorf	Anzahl	228	163	15	433	311	67	39	1	12	3
	%	x	71,5	9,2	x	71,8	15,5	9,0	0,2	2,8	0,7
Wildetaube	Anzahl	604	368	34	984	466	172	127	80	121	18
	%	x	60,9	9,2	x	47,4	17,5	12,9	8,1	12,3	1,8
Wünschendorf/Elster	Anzahl	2 811	1 439	65	4 068	1 269	872	323	1 347	121	136
	%	x	51,2	4,5	x	31,2	21,4	7,9	33,1	3,0	3,3
Zadelsdorf	Anzahl	148	98	7	267	189	42	14	-	16	6
	%	x	66,2	7,1	x	70,8	15,7	5,2	-	6,0	2,2
Zedlitz	Anzahl	644	429	19	1 187	168	136	49	815	9	10
	%	x	66,6	4,4	x	14,2	11,5	4,1	68,7	0,8	0,8
Zeulenroda, Stadt	Anzahl	11 360	5 167	241	14 581	7 785	3 400	1 921	569	530	376
	%	x	45,5	4,7	x	53,4	23,3	13,2	3,9	3,6	2,6



7. Gemeindeergebnisse der Wahlen der Kreistagsmitglieder

7.17 Landkreis Altenburger Land

Landkreis Gemeinde	Einheit	Wahl- berechtigte	Wähler — Wahl- beteiligung	Ungültige Stimm- zettel	Gültige Stimmen	Von den gültigen Stimmen entfielen auf			
						CDU	PDS	SPD	FDP
Altenburger Land	Anzahl	91 845	42 405	2 304	118 133	51 634	33 849	23 850	8 800
	%	x	46,2	5,4	x	43,7	28,7	20,2	7,4
	Sitze	x	x	x	x	20	13	9	4
Altenburg, Stadt	Anzahl	33 066	12 775	500	36 105	13 864	11 484	8 765	1 992
	%	x	38,6	3,9	x	38,4	31,8	24,3	5,5
Altkirchen	Anzahl	984	666	56	1 801	623	367	154	657
	%	x	67,7	8,4	x	34,6	20,4	8,6	36,5
Dobitschen	Anzahl	489	279	18	775	373	142	103	157
	%	x	57,1	6,5	x	48,1	18,3	13,3	20,3
Drogen	Anzahl	117	88	6	246	120	61	33	32
	%	x	75,2	6,8	x	48,8	24,8	13,4	13,0
Fockendorf	Anzahl	790	484	63	1 221	627	330	173	91
	%	x	61,3	13,0	x	51,4	27,0	14,2	7,5
Frohnsdorf	Anzahl	277	209	14	578	304	127	97	50
	%	x	75,5	6,7	x	52,6	22,0	16,8	8,7
Gerstenberg	Anzahl	517	310	33	804	400	271	94	39
	%	x	60,0	10,6	x	49,8	33,7	11,7	4,9
Göhren	Anzahl	450	308	18	853	416	176	103	158
	%	x	68,4	5,8	x	48,8	20,6	12,1	18,5
Göllnitz	Anzahl	333	224	20	609	88	61	26	434
	%	x	67,3	8,9	x	14,4	10,0	4,3	71,3
Göpfersdorf	Anzahl	193	149	6	420	235	127	22	36
	%	x	77,2	4,0	x	56,0	30,2	5,2	8,6
Gößnitz, Stadt	Anzahl	3 530	1 994	99	5 584	1 904	971	2 494	215
	%	x	56,5	5,0	x	34,1	17,4	44,7	3,9
Großröda	Anzahl	218	175	20	455	162	92	108	93
	%	x	80,3	11,4	x	35,6	20,2	23,7	20,4
Haselbach	Anzahl	734	325	28	859	424	280	118	37
	%	x	44,3	8,6	x	49,4	32,6	13,7	4,3
Heukewalde	Anzahl	195	157	5	452	182	69	70	131
	%	x	80,5	3,2	x	40,3	15,3	15,5	29,0
Heyersdorf	Anzahl	122	89	3	254	119	63	37	35
	%	x	73,0	3,4	x	46,9	24,8	14,6	13,8
Jonaswalde	Anzahl	282	194	14	537	284	142	67	44
	%	x	68,8	7,2	x	52,9	26,4	12,5	8,2
Jückelberg	Anzahl	290	184	12	510	376	93	25	16
	%	x	63,4	6,5	x	73,7	18,2	4,9	3,1
Kriebitzsch	Anzahl	1 076	675	71	1 771	559	913	171	128
	%	x	62,7	10,5	x	31,6	51,6	9,7	7,2
Langenleuba-Niederhain	Anzahl	1 723	875	77	2 302	1 159	572	443	128
	%	x	50,8	8,8	x	50,3	24,8	19,2	5,6
Löbichau	Anzahl	1 009	524	26	1 473	552	413	231	277
	%	x	51,9	5,0	x	37,5	28,0	15,7	18,8
Lödla	Anzahl	688	431	17	1 220	385	311	416	108
	%	x	62,6	3,9	x	31,6	25,5	34,1	8,9
Lucka, Stadt	Anzahl	4 023	1 678	102	4 610	2 002	1 582	836	190
	%	x	41,7	6,1	x	43,4	34,3	18,1	4,1
Lumpzig	Anzahl	566	333	25	917	402	261	119	135
	%	x	58,8	7,5	x	43,8	28,5	13,0	14,7
Mehna	Anzahl	297	195	16	520	160	148	95	117
	%	x	65,7	8,2	x	30,8	28,5	18,3	22,5
Meuselwitz, Stadt	Anzahl	8 358	3 538	196	9 875	4 237	3 723	1 496	419
	%	x	42,3	5,5	x	42,9	37,7	15,1	4,2
Monstab	Anzahl	433	277	15	770	345	189	193	43
	%	x	64,0	5,4	x	44,8	24,5	25,1	5,6
Naundorf	Anzahl	439	318	23	860	267	204	187	202
	%	x	72,4	7,2	x	31,0	23,7	21,7	23,5



7. Gemeindeergebnisse der Wahlen der Kreistagsmitglieder

7.17 Landkreis Altenburger Land

Landkreis Gemeinde	Einheit	Wahl- berechtigte	Wähler — Wahl- beteiligung	Ungültige Stimm- zettel	Gültige Stimmen	Von den gültigen Stimmen entfielen auf			
						CDU	PDS	SPD	FDP
Nobitz	Anzahl	3 283	1 426	44	4 090	1 990	1 018	929	153
	%	x	43,4	3,1	x	48,7	24,9	22,7	3,7
Nöbdenitz	Anzahl	899	568	51	1 518	579	446	376	117
	%	x	63,2	9,0	x	38,1	29,4	24,8	7,7
Ponitz	Anzahl	1 469	722	62	1 916	795	479	546	96
	%	x	49,1	8,6	x	41,5	25,0	28,5	5,0
Posterstein	Anzahl	393	272	23	742	292	181	201	68
	%	x	69,2	8,5	x	39,4	24,4	27,1	9,2
Rositz	Anzahl	2 723	1 254	70	3 506	1 636	1 030	684	156
	%	x	46,1	5,6	x	46,7	29,4	19,5	4,4
Saara	Anzahl	2 657	1 292	59	3 655	2 051	884	551	169
	%	x	48,6	4,6	x	56,1	24,2	15,1	4,6
Schmölln, Stadt	Anzahl	10 603	4 747	181	13 497	7 279	3 240	1 894	1 084
	%	x	44,8	3,8	x	53,9	24,0	14,0	8,0
Starkenberg	Anzahl	1 047	618	45	1 714	597	334	545	238
	%	x	59,0	7,3	x	34,8	19,5	31,8	13,9
Tegkwitz	Anzahl	272	176	11	491	176	138	53	124
	%	x	64,7	6,3	x	35,8	28,1	10,8	25,3
Thonhausen	Anzahl	542	320	19	889	501	135	151	102
	%	x	59,0	5,9	x	56,4	15,2	17,0	11,5
Treben	Anzahl	866	501	30	1 413	856	309	171	77
	%	x	57,9	6,0	x	60,6	21,9	12,1	5,4
Vollmershain	Anzahl	277	178	14	481	207	115	95	64
	%	x	64,3	7,9	x	43,0	23,9	19,8	13,3
Wildenbörten	Anzahl	316	198	15	545	222	132	136	55
	%	x	62,7	7,6	x	40,7	24,2	25,0	10,1
Windischleuba	Anzahl	1 964	972	76	2 645	1 566	629	316	134
	%	x	49,5	7,8	x	59,2	23,8	11,9	5,1
Wintersdorf	Anzahl	2 526	1 268	103	3 426	1 603	1 291	394	138
	%	x	50,2	8,1	x	46,8	37,7	11,5	4,0
Ziegelheim	Anzahl	809	439	18	1 224	715	316	132	61
	%	x	54,3	4,1	x	58,4	25,8	10,8	5,0



8. Gemeinderegister

A

Abtsbessingen 38
Ahlstädt 47
Albersdorf 57
Alkersleben 49
Allendorf 55
Alperstedt 45
Altenberga 57
Altenbeuthen 55
Altenburg, Stadt 65
Altenfeld 49
Altengottern 36
Altersbach 40
Altkirchen 65
Andenhausen 34
Andisleben 45
Angelroda 49
Anrode 36
Apfelstädt 43
Apolda, Stadt 51
Arenshausen 29
Arnsgeroth 55
Arnstadt, Stadt 49
Artern/Unstrut, Stadt 38
Asbach-Sickenberg 29
Aschenhausen 40
Aspach 43
Auengrund 47
Auerstedt 51
Auleben 32
Auma, Stadt 63

B

Bachfeld 54
Bad Berka, Stadt 51
Bad Blankenburg, Stadt 55
Bad Colberg-Heldburg, Stadt 47
Bad Frankenhausen/Kyffhäuser, Stadt 38
Bad Klosterlausnitz 57
Bad Köstritz, Stadt 63
Bad Langensalza, Stadt 36
Bad Liebenstein, Stadt 34
Bad Salzungen, Stadt 34
Bad Sulza, Stadt 51
Bad Tennstedt, Stadt 36
Badra 38
Ballhausen 36
Ballstädt 43
Ballstedt 51
Barchfeld 34
Bauerbach 40
Bechstedt 55
Bechstedtstraß 51
Behringen 34
Behrungen 40
Beichlingen 45
Beinerstädt 47
Bellstedt 38
Belrieth 40
Bendeleben 38
Benshausen 40
Berga/Elster, Stadt 63
Berka v. d. Hainich 34
Berka/Werra, Stadt 34
Berkach 40
Berlingerode 29
Berlstedt 51
Bermbach 40
Bernterode (b. Heilb. Heiligenst.) 29
Bernterode (bei Worbis) 29

Bethenhausen 63
Bibra (Schmalkalden-Meiningen) 40
Bibra (Saale-Holzland-Kreis) 57
Bienstädt 43
Bilzingsleben 45
Birkenfelde 29
Birkenhügel 60
Birkigt 55
Birn 40
Bischofferode 29
Bischofrod 47
Bischofroda 34
Blankenberg 60
Blankenburg 36
Blankenhain, Stadt 51
Blankenstein 60
Bleicherode, Stadt 32
Bobeck 57
Bocka 63
Bockelnhagen 29
Bockstadt 47
Bodelwitz 60
Bodenrode-Westhausen 29
Böhlen 49
Bollberg 57
Bornhagen 29
Borxleben 38
Bösleben-Wüllersleben 49
Bothenheilingen 36
Brahmenau 63
Braunichswalde 63
Braunsdorf 63
Brehme 29
Breitenhain 60
Breitenworbis 29
Breitungen/Werra 40
Bremsnitz 57
Bretleben 38
Brotterode, Stadt 40
Bruchstedt 36
Brüheim 43
Brünn/Thür. Wald 47
Brunnhartshausen 34
Bucha (Saale-Holzland-Kreis) 57
Bucha (Saale-Orla-Kreis) 60
Büchel 45
Buchfart 51
Buchholz 32
Buflieben 43
Buhla 29
Bürgel, Stadt 57
Burgk 60
Burgwalde 29
Buttelstedt, Stadt 51
Buttlar 34
Buttstädt, Stadt 45
Büttstedt 29

C

Caaschwitz 63
Camburg, Stadt 47
Christes 40
Chursdorf 60
Clingen, Stadt 38
Crawinkel 43
Creuzburg, Stadt 34
Crimla 63
Crispendorf 60
Crossen an der Elster 57
Cursdorf 55

D

Daasdorf a. Berge 51
Dachwig 43
Dankmarshausen 34
Deesbach 55
Dernbach 34
Deuna 29
Diedorf/Rhön 34
Dieterode 29
Dietzenrode/Vatterode 29
Dillstädt 40
Dingelstädt, Stadt 29
Dingsleben 47
Dippach 34
Dittersdorf 60
Dobitschen 65
Döbritschen 51
Döbritz 60
Döllstädt 43
Donndorf 38
Dornburg/Saale, Stadt 57
Dorndorf 34
Dorndorf-Staudnitz 57
Dornheim 49
Döschnitz 55
Dragensdorf 60
Dreba 60
Dreitzsch 60
Dröbischau 55
Drogen 65
Drognitz 55
Dünwald 36

E

Ebeleben, Stadt 38
Ebenheim 43
Ebenshausen 34
Eberstedt 51
Ecklingerode 29
Eckstedt 45
Effelder 29
Effelder-Rauenstein 54
Ehrenberg 47
Eichenberg (Hildburghausen) 47
Eichenberg (Saale-Holzland-Kreis) 57
Eichstruth 29
Eineborn 57
Einhausen 40
Eisenach, Stadt 28
Eisenberg, Stadt 57
Eisfeld, Stadt 47
Elgersburg 49
Elleben 49
Ellersleben 45
Ellingshausen 40
Ellrich, Stadt 32
Elxleben (Sömmerda) 45
Elxleben (Ilm-Kreis) 49
Emleben 43
Empfertshausen 34
Emsetal 43
Endschütz 63
Erbenhausen 40
Erfurt, Stadt 28
Ernstroda 43
Eschenbergen 43
Esperstedt 38
Eßbach 60
Eßleben-Teutleben 45
Ettenhausen a.d. Suhl 34



8. Gemeinderegister

Ettersburg 51
Etzelsrode 32
Etzleben 38
Exdorf 40

F

Fambach 40
Ferna 29
Finsterbergen 43
Fischbach/Rhön 34
Flarchheim 36
Floh-Seligenthal 40
Flurstedt 51
Fockendorf 65
Föritz 54
Frankendorf 51
Frankenhain 49
Frankenheim/Rhön 40
Frankenroda 34
Frauenprießnitz 57
Frauensee 34
Frauenwald 49
Freienbessingen 38
Freienhagen 29
Freienorla 57
Fretterode 29
Friedelshausen 40
Friedersdorf 49
Friedrichroda, Stadt 43
Friedrichsthal 32
Friedrichswerth 43
Friemar 43
Frohnsdorf 65
Frömmstedt 45
Fröttstädt 43

G

Gamstädt 43
Gangloffsömmern 45
Gauern 63
Gebesee, Stadt 45
Gebstedt 51
Gefell, Stadt 60
Gehlberg 49
Gehofen 38
Gehren, Stadt 49
Geisa, Stadt 34
Geisenhain 57
Geisleden 29
Geismar 29
Georgenthal/Thür. Wald 43
Gera, Stadt 28
Geraberg 49
Gerbershausen 29
Gernrode 29
Geroda 60
Gerstenberg 65
Gerstengrund 34
Gerstungen 34
Gerterode 30
Gertewitz 60
Geschwenda 49
Gierstädt 43
Gillersdorf 49
Glasehausen 30
Gleichamberg 47
Gneus 57
Göhren 65
Göhren-Döhlen 63
Goldbach 43

Goldisthal 54
Göllingen 38
Göllnitz 65
Golmsdorf 57
Gompertshausen 47
Göpfersdorf 65
Görkwitz 60
Görsbach 32
Gorsleben 38
Göschitz 60
Gösen 57
Gossel 49
Gössitz 60
Gößnitz, Stadt 65
Goßwitz 55
Gotha, Stadt 43
Grabsleben 43
Gräfenhain 43
Gräfenroda 49
Gräfenthal, Stadt 55
Graitschen b. Bürgel 57
Greiz, Stadt 63
Greußen, Stadt 38
Griefstedt 45
Grimmelshausen 47
Grobengereuth 60
Großbartloff 30
Großbockedra 57
Großbodungen 30
Großbreitenbach, Stadt 49
Großbrembach 45
Großenehrich, Stadt 38
Großengottern 36
Großensee 34
Großenstein 63
Großeutersdorf 57
Großfahner 43
Großheringen 51
Großkochberg 55
Großlöbichau 57
Großlohra 32
Großmölsen 45
Großmonra 45
Großneuhäuser 45
Großobringen 51
Großpürschütz 57
Großröda 65
Großrudstedt 45
Großschwabhausen 51
Großvargula 36
Grub 47
Gumperda 57
Günserode 38
Günstedt 45
Günthersleben-Wechmar 43
Gutendorf 51
Guthmannshausen 45

H

Hachelbich 38
Hain 63
Haina (Gotha) 43
Haina (Hildburghausen) 47
Hainichen 57
Hainrode/Hainleite 32
Hainspitz 57
Hallungen 34
Hamma 32
Hammerstedt 51
Hardisleben 45

Harra 60
Harth-Pöllnitz 63
Hartmannsdorf (Saale-Holzland-Kreis) 57
Hartmannsdorf (Greiz) 63
Harzungen 32
Haselbach 65
Haßleben 45
Häusen 30
Haussömmern 36
Hauteroda 38
Haynrode 30
Heichelheim 51
Heideland 58
Heilbad Heiligenstadt, Stadt 30
Heilingen 55
Helbedündorf 38
Heldrungen, Stadt 38
Hellingen 47
Helmsdorf 30
Hemleben 38
Henfstädt 47
Henneberg 40
Henschleben 45
Herbsleben 36
Heringen/Helme, Stadt 32
Hermisdorf, Stadt 58
Heroldshausen 36
Herpf 40
Herrenhof 43
Herrmannsacker 32
Herrnschwende 45
Hersdorf 49
Heßles 40
Hetschburg 51
Heukewalde 65
Heuthen 30
Heyerode 36
Heyersdorf 65
Heygendorf 38
Hilbersdorf 63
Hildburghausen, Stadt 47
Hildebrandshausen 36
Hirschberg, Stadt 60
Hirschfeld 63
Hochheim 43
Hohenfelden 51
Hohengandern 30
Hohenkirchen 44
Hohenleuben, Stadt 63
Hohenölsen 63
Hohenstein 32
Hohenwarte 55
Hohes Kreuz 30
Hohlstedt 51
Holungen 30
Holzsußra 38
Hopfgarten 51
Hornsömmern 36
Hörselberg 34
Hörselgau 43
Hottelstedt 52
Hummelshain 58
Hümpfershausen 40
Hundeshagen 30
Hundhaupten 63

I

Ichstedt 39
Icktershausen 49
Ifta 34



8. Gemeinderegister

Ilfeld 32
Ilmenau, Stadt 49
Ilmtal 49
Immelborn 34
Ingersleben 44
Isseroda 52
Issersheilingen 36

J

Jena, Stadt 28
Jenalöbnitz 58
Jonaswalde 65
Jüchsen 40
Jückelberg 65
Judenbach 54
Jützenbach 30

K

Kahla, Stadt 58
Kalbsrieth 39
Kallmerode 30
Kaltenlengsfeld 34
Kaltenordheim, Stadt 25
Kaltensundheim 41
Kaltenwestheim 41
Kammerforst 36
Kamsdorf 55
Kannawurf 45
Kapellendorf 52
Karlsdorf 58
Katharinenberg 36
Katzhütte 55
Kauern 63
Kaulsdorf 55
Kefferhausen 30
Kehmstedt 32
Keila (Saale-Orla-Kreis) 60
Kella (Eichsfeld) 30
Kiliansroda 52
Kindelbrück, Stadt 45
Kirchgandern 30
Kirchheilingen 36
Kirchheim 49
Kirchworbis 30
Kirschkau 60
Kleinbartloff 30
Kleinbockedra 58
Kleinbodungen 32
Kleinbrembach 46
Kleinebersdorf 58
Kleineutersdorf 58
Kleinfurra 32
Kleinmölsen 46
Kleinneuhäusen 46
Kleinobringen 52
Kleinschmalkalden, Kurort 41
Kleinschwabhausen 52
Kleinwelsbach 36
Klettbach 52
Klettstedt 36
Klings 35
Kloster Veßra 47
Knau 60
Ködderitzsch 52
Kölleda, Stadt 46
Königsee, Stadt 55
Könitz 55
Korbußen 63
Körner 36

Kospoda 61
Kraftsdorf 63
Kraja 32
Kranichfeld, Stadt 52
Krauthausen 35
Krauthausen 52
Kreuzebra 30
Kriebitzsch 65
Krölpa 61
Krombach 30
Kromsdorf 52
Kühdorf 63
Kühndorf 41
Küllstedt 30
Kutzleben 36

L

Laasdorf 58
Langenleuba-Niederhain 65
Langenorla 61
Langenwetzendorf 63
Langenwolschendorf 63
Langewiesen, Stadt 49
Langula 36
Laucha 44
Lauscha, Stadt 54
Lausnitz b. Neustadt an der Orla 61
Lausnitz b. Pößneck 55
Lauterbach 35
Lederhose 63
Lehesten 58
Lehesten, Stadt 55
Lehnstedt 52
Leimbach 35
Leinatal 44
Leinefelde-Worbis, Stadt 30
Lemnitz 61
Lengenfeld unterm Stein 37
Lengfeld 47
Lenterode 30
Leutenberg, Stadt 55
Leutenthal 52
Leutersdorf 41
Lichte 55
Lichtenhain/Bergbahn 55
Liebenstein 50
Liebstedt 52
Linda b. Neustadt an der Orla 61
Linda b. Weida 63
Lindenkreuz 64
Lindewerra 30
Lindig 58
Lippersdorf-Erdmannsdorf 58
Lipprechterode 32
Lobenstein, Moorbad, Stadt 61
Löberschütz 58
Löbichau 65
Lödla 65
Löhma 61
Lucka, Stadt 65
Luisenthal 44
Lumpzig 65
Lunzig 64
Lutter 30

M

Mackenrode 30
Magdala, Stadt 52
Mannstedt 46
Marisfeld 47

Marksuhl 35
Markvippach 46
Marolterode 37
Marth 30
Martinroda (Wartburgkreis) 35
Martinroda (Ilm-Kreis) 50
Masserberg 47
Mattstedt 52
Mechelroda 52
Mechterstädt 44
Mehmels 41
Mehna 65
Meiningen, Stadt 41
Mellenbach-Glasbach 55
Mellingen 52
Melpers 41
Mendhausen 47
Mengersgereuth-Hämmern 54
Menteroda 37
Merkendorf 64
Merkers-Kieselbach 35
Mertendorf 58
Metebach 44
Metzels 41
Meura 56
Meusebach 58
Meuselbach-Schwarzmühle 56
Meuselwitz, Stadt 65
Miesitz 61
Mihla 35
Milda 58
Milz 47
Mittelpölnitz 61
Mittelsömmern 37
Möckern 58
Mohlsdorf 64
Möhrenbach 50
Molschleben 44
Mönchenholzhausen 52
Mönchpffiffel-Nikolausrieth 39
Monstab 65
Moorgrund 35
Mörsdorf 58
Moßbach 61
Moxa 61
Mühlberg 44
Mühlhausen/Thüringen, Stadt 37
Mülverstedt 37
Münchenbernsdorf, Stadt 64

N

Nahetal-Waldau 47
Nauendorf 52
Naundorf 65
Nausitz 39
Nausnitz 58
Nazza 35
Neidhartshausen 35
Neubrunn 41
Neudietendorf 44
Neuengönnna 58
Neugernsdorf 64
Neuhaus am Rennweg, Stadt 54
Neuhaus-Schierschnitz 54
Neumark, Stadt 52
Neumühle/Elster 64
Neundorf (bei Lobenstein) 61
Neundorf (bei Schleiz) 61
Neunheilingen 37
Neusiß 50



8. Gemeinderegister

Neustadt 30
Neustadt am Rennsteig 50
Neustadt an der Orla, Stadt 61
Neustadt/Harz 32
Niederbösa 39
Niederdorla 37
Niedergebra 32
Niederorschel 30
Niederreißen 52
Niederroßla 52
Niedersachswerfen 32
Niedertrebra 52
Niederzimmern 52
Nimritz 61
Nirmsdorf 52
Nöbdenitz 66
Nobitz 66
Nöda 46
Nohra (Nordhausen) 32
Nohra (Weimarer Land) 52
Nordhausen, Stadt 32
Nordheim 41
Nottleben 44

O

Oberbodnitz 58
Oberbösa 39
Oberdorla 37
Obergebra 32
Oberhain 56
Oberheldrungen 39
Oberhof, Stadt 41
Oberkatz 41
Oberland am Rennsteig 54
Obermaßfeld-Grimmenthal 41
Obermehler 37
Oberoppurg 61
Oberreißen 52
Oberschönau, Kurort 41
Oberstadt 47
Obertrebra 53
Oberweid 41
Oberweißbach/Thür. Wald, Stadt 56
Oechsen 35
Oepfershausen 41
Oettern 53
Oettersdorf 61
Ohrdruf, Stadt 44
Olbersleben 46
Oldisleben 39
Ollendorf 46
Oppershausen 37
Oppurg 61
Orlamünde, Stadt 58
Oßmannstedt 53
Osthausen-Wülfershausen 50
Ostramondra 46
Ottendorf 58
Ottstedt a. Berge 53

P

Paitzdorf 64
Paska 61
Pennewitz 50
Petersberg 58
Petersdorf 32
Petriroda 44
Peuschen 61
Pfaffschwende 31
Pferdingsleben 44
Piffelbach 53

Piesau 56
Pillingsdorf 61
Plaue, Stadt 50
Plothen 61
Pölzig 64
Ponitz 66
Pörmitz 61
Pößneck, Stadt 61
Posterstein 66
Pottiga 61
Poxdorf 58
Probstzella 56

Q

Quaschwitz 61
Queienfeld 41
Quirla /Dorna 58

R

Ramsla 53
Ranis, Stadt 61
Rannstedt 53
Rastenberg, Stadt 46
Rattelsdorf 58
Rauda 58
Rauschwitz 58
Rausdorf 58
Rehungen 33
Reichenbach 58
Reichmannsdorf 56
Reichstädt 64
Reinholterode 31
Reinsdorf 39
Reinstädt 59
Reisdorf 53
Remda-Teichel, Stadt 56
Remptendorf 62
Remstädt 44
Renthendorf 59
Rentwertshausen 41
Reurieth 48
Rhönblick 41
Riethgen 46
Riethnordhausen 46
Ringleben (Kyffhäuserkreis) 39
Ringleben (Sömmerda) 46
Rippershausen 41
Ritschenhausen 41
Rittersdorf 53
Rockenstein 35
Rockhausen 50
Rockstedt 39
Rodeberg 37
Rodishain 33
Rohr 41
Rohrbach (Weimarer Land) 53
Rohrbach (Saalfeld-Rudolstadt) 56
Rohrberg 31
Röhrig 31
Römhild, Stadt 48
Ronneburg, Stadt 64
Rosa 41
Rosendorf 62
Rositz 66
Roßdorf 41
Roßleben, Stadt 39
Rothenstein 59
Rottenbach 56
Rotterode 41
Rottleben 39
Rückersdorf 64

Rudersdorf 46
Rudolstadt, Stadt 56
Ruhla, Stadt 35
Rustenfelde 31
Ruttersdorf-Lotschen 59

S

Saalebürg-Ebersdorf, Stadt 62
Saaleplatte 53
Saalfeld/Saale, Stadt 56
Saalfelder Höhe 56
Saara (Greiz) 64
Saara (Altenburger Land) 66
Sachsenbrunn 48
Sachsenhausen 53
Schachtebich 31
Schalkau, Stadt 54
Scheibe-Alsbach 54
Scheiditz 59
Schernberg 39
Schillingstedt 46
Schimberg 31
Schkölen, Stadt 59
Schlechtsart 48
Schlegel 62
Schleid 35
Schleifreisen 59
Schleiz, Stadt 62
Schleusegrund 48
Schleusingen, Stadt 48
Schlößen 59
Schloßvippach 46
Schlotheim, Stadt 37
Schmalkalden, Kurort, Stadt 41
Schmeheim 48
Schmiedefeld 56
Schmiedefeld am Rennsteig 50
Schmiedehausen 53
Schmieritz 62
Schmölln, Stadt 66
Schmorda 62
Schömberg 64
Schöndorf 62
Schöngleina 59
Schönhagen 31
Schönstedt 37
Schöps 59
Schwaara 64
Schwabhausen 44
Schwallungen 41
Schwarza 42
Schwarzbach 64
Schwarzburg 56
Schweickershausen 48
Schweina 35
Schwerstedt (Sömmerda) 46
Schwerstedt (Weimarer Land) 53
Schwickershausen 42
Schwobfeld 31
Seebach 35
Seebergen 44
Seega 39
Seelingstädt 64
Seisla 62
Seitenroda 59
Serba 59
Sickerode 31
Siegmundsburg 54
Silberfeld 64
Silberhausen 31
Silbitz 59



8. Gemeinderegister

- Silkerode 31
Sitzendorf 56
Solkwitz 62
Sollstedt 33
Sömmerda, Stadt 46
Sondershausen, Stadt 39
Sonneberg, Stadt 54
Sonneborn 44
Springstille 42
Spröttau 46
St.Bernhard 48
St.Gangloff 59
St.Kilian 48
Stadtilm, Stadt 50
Stadt lengsfeld, Stadt 35
Stadtroda, Stadt 59
Staitz 64
Stanau 62
Starkenberg 66
Steinach, Stadt 54
Steinbach (Eichsfeld) 31
Steinbach (Wartburgkreis) 35
Steinbach-Hallenberg, Kurort,
Stadt 42
Steinheid 54
Steinheuterode 31
Steinrode 31
Steinsdorf 64
Steinthaleben 39
Stempeda 33
Stepfershausen 42
Stöckey 31
Straufhain 48
Straußfurt 46
Stützerbach 50
Suhl, Stadt 28
Sulza 59
Sülzfeld 42
Sundhausen 37
- T**
Tabarz/Thür. Wald 44
Tambach-Dietharz/Thür. Wald,
Stadt 44
Tanna, Stadt 62
Tastungen 31
Tautenburg 59
Tautendorf 59
Tautenhain 59
Tegau 62
Tegkwitz 66
Teichwitz 64
Teichwolframsdorf 64
Teistungen 31
Teutleben 44
Thalwenden 31
Themar, Stadt 48
Thierschneck 59
Thonhausen 66
Thüringenhausen 39
Tiefenort 35
Tissa 59
Tömmelsdorf 62
Tonna 44
Tonndorf 53
Topfstedt 39
Tottleben 37
Treben 66
- Trebra 39
Treffurt, Stadt 35
Triebes, Stadt 64
Triptis, Stadt 62
Tröbnitz 59
Tröchtelborn 44
Trockenborn-Wolfersdorf 59
Troistedt 53
Trügleben 44
Trusetal 42
Tüttleben 44
- U**
Uder 31
Udestedt 46
Uhlstädt-Kirchhasel 56
Ummerstadt, Stadt 48
Umpferstedt 53
Unstruttal 37
Unterbodnitz 59
Unterbreizbach 35
Unterkatz 42
Untermaßfeld 42
Unterschönau 42
Unterweid 42
Unterweißbach 56
Unterwellenborn 56
Urbach 33
Urleben 37
Urnshausen 35
Utendorf 42
Uthleben 33
Utzberg 53
- V**
Vacha, Stadt 35
Vachdorf 42
Veilsdorf 48
Viernau 42
Vippachedelhausen 53
Vogelsberg 46
Vogtländisches Oberland 64
Voigtstedt 39
Volkerode 31
Völkerhausen 35
Volkmannsdorf 62
Vollenborn 31
Vollersroda 53
Vollmershain 66
- W**
Wachsenburggemeinde 50
Wachstedt 31
Wahlhausen 31
Wahns 42
Waldeck 59
Wallbach 42
Walldorf 42
Walpernhain 59
Walschleben 46
Waltersdorf 59
Waltershausen, Stadt 44
Wandersleben 44
Wangenheim 44
Warza 44
Wasserthaleben 39
Wasungen, Stadt 42
Weberstedt 37
- Wehnde 31
Weida, Stadt 64
Weilar 35
Weimar, Stadt 28
Weinbergen 37
Weingarten 44
Weira 62
Weißbach 59
Weißborn 59
Weißborn-Lüderode 31
Weißendorf 64
Weißensee, Stadt 46
Wernburg 62
Werningshausen 46
Wernshausen 42
Werther 33
Westenfeld 48
Westgreußen 39
Westhausen (Gotha) 44
Westhausen (Hildburghausen) 48
Wichmar 59
Wickerstedt 53
Wiebelsdorf 64
Wiegendorf 53
Wiehe, Stadt 39
Wiesenfeld 31
Wiesenthal 35
Wildenbörten 66
Wildenspring 50
Wildetaube 64
Wilhelmsdorf 62
Willerstedt 53
Windehausen 33
Windischleuba 66
Wingerode 31
Wintersdorf 66
Wipfratal 50
Wipperdorf 33
Witterda 46
Wittgendorf 56
Witzleben 50
Wohlsborn 53
Wölferbütt 35
Wolferschwenda 39
Wölfershausen 42
Wölfis 44
Wolfmannshausen 42
Wolfsberg 50
Wolfsburg-Unkeroda 35
Wolkramshausen 33
Wundersleben 46
Wünschendorf/Elster 64
Wurzbach, Stadt 62
Wüsteheuterode 31
Wutha-Farnroda 35
- Z**
Zadelsdorf 64
Zedlitz 64
Zella/Rhön 35
Zella-Mehlis, Stadt 42
Zeulenroda, Stadt 64
Ziegelheim 66
Ziegenrück, Stadt 62
Zimmern 59
Zimmernsupra 44
Zöllnitz 59
Zwinge 31