

Thüringen-Atlas

Landwirtschaft

Ausgabe 2017

Thüringen-Atlas Landwirtschaft



Vorbemerkungen

In der vorliegenden Kartensammlung wurden die Ergebnisse der Agrarstrukturerhebung 2016 in 15 thematischen Kartenblättern geografisch aufbereitet. Die Karten vermitteln einen Überblick über die Betriebs- und Produktionsstruktur der landwirtschaftlichen Betriebe in Thüringen im Jahr 2016.

Die Darstellungen gliedern sich in drei Komplexe:

- **Struktur**
- **Bodennutzung**
- **Viehhaltung**

Hierbei werden sowohl die Kreise Thüringens im Vergleich dargestellt als auch die Struktur der Landwirtschaft innerhalb der einzelnen Kreise.

Methodische Hinweise

Die regionale Zuordnung der Ergebnisse der landwirtschaftlichen Betriebe erfolgt nach dem Ort des Betriebssitzes (Betriebsprinzip). Damit werden die Ergebnisse in dem Kreis nachgewiesen, in dem sich der Betriebssitz befindet. Ein landwirtschaftlicher Betrieb ist jede Besitzeinheit mit einer landwirtschaftlich genutzten Fläche (LF) von mindestens fünf Hektar bzw. Betriebe von weniger als fünf Hektar, sofern sie über Mindesttierbestände oder Mindestanbauflächen für Spezialkulturen verfügen. Auf weitere Begriffsdefinitionen wird hier verzichtet. Bei Bedarf können diese in den einschlägigen Veröffentlichungen des Thüringer Landesamtes für Statistik oder im Internet unter www.statistik.thueringen.de nachgeschlagen werden.

Kartenverzeichnis

Struktur

1. Anzahl der landwirtschaftlichen Betriebe und durchschnittliche Betriebsgrößen
2. Rechtsformen der landwirtschaftlichen Betriebe
3. Landwirtschaftliche Betriebe mit ökologischem Landbau
4. Ackerbaubetriebe und Futterbaubetriebe
5. Landwirtschaftliche Betriebe mit Schwerpunkt Gartenbau

Bodennutzung

6. Landwirtschaftlich genutzte Fläche
7. Landwirtschaftlich genutzte Fläche der Betriebe mit ökologischem Landbau
8. Anbau auf dem Ackerland
9. Anbauswerpunkte im Ackerbau
10. Getreideanbau
11. Anbauswerpunkte von Getreide

Viehhaltung

12. Viehbestände
13. Viehbestände in den Betrieben mit ökologischem Landbau
14. Viehbesatz – Stück
15. Viehbesatz – Großvieheinheiten

Herausgeber

Thüringer Landesamt für Statistik
Europaplatz 3, 99091 Erfurt
Postfach 90 01 63, 99104 Erfurt
Telefax: 03 61 57 331-96 99
E-Mail: auskunft@statistik.thueringen.de
Internet: www.statistik.thueringen.de

Bestellnummer: 40 504

Preis: 10,20 EUR

Mehr zum Thema

Statistische Berichte mit den Ergebnissen der Agrarstrukturerhebung in Thüringen 2016:

- Struktur der Bodennutzung (Bestellnummer 03 406)
- Struktur der Viehhaltung (Bestellnummer 03 407)
- Betriebswirtschaftliche Ausrichtung (Bestellnummer 03 408)
- Rechtsformen und sozialökonomische Betriebstypen (Bestellnummer 03 409)
- Besitzverhältnisse und Pachtentgelte (Bestellnummer 03 410)
- Personal- und Arbeitsverhältnisse (Bestellnummer 03 411)
- Ökologischer Landbau (Bestellnummer 03 415)
- Wirtschaftsdünger tierischer Herkunft (Bestellnummer 03 413)
- Betriebe mit Waldflächen (Bestellnummer 03 416)
- Kreisdaten (Bestellnummer 03 417)
- Förderprogramme und Gewinnermittlung (Bestellnummer 03 418)
- Bodenbearbeitung und Bewässerung (Bestellnummer 03 419)
- Betriebe mit Anbau von Gartenbaugewächsen (Bestellnummer 03 420)

Aktuelle Analysen in den Statistischen Monatsheften Thüringen:

- Anbau und Ernte von Obst in Thüringen, Heft 10/2013
- Agrarstrukturerhebung 2013, Heft 11/2014
- Agrarstrukturerhebung 2016 – Vorläufiges Ergebnis zur Bodennutzung in Thüringen, Heft 8/2016
- Agrarstrukturerhebung 2016 – Struktur, Bodennutzung und Viehhaltung, Heft 11/2017

Auskunft erteilt:

Referat Bereichsübergreifende Analysen, Statistikportal, Regionalstatistik, Veröffentlichungen, Bibliothek

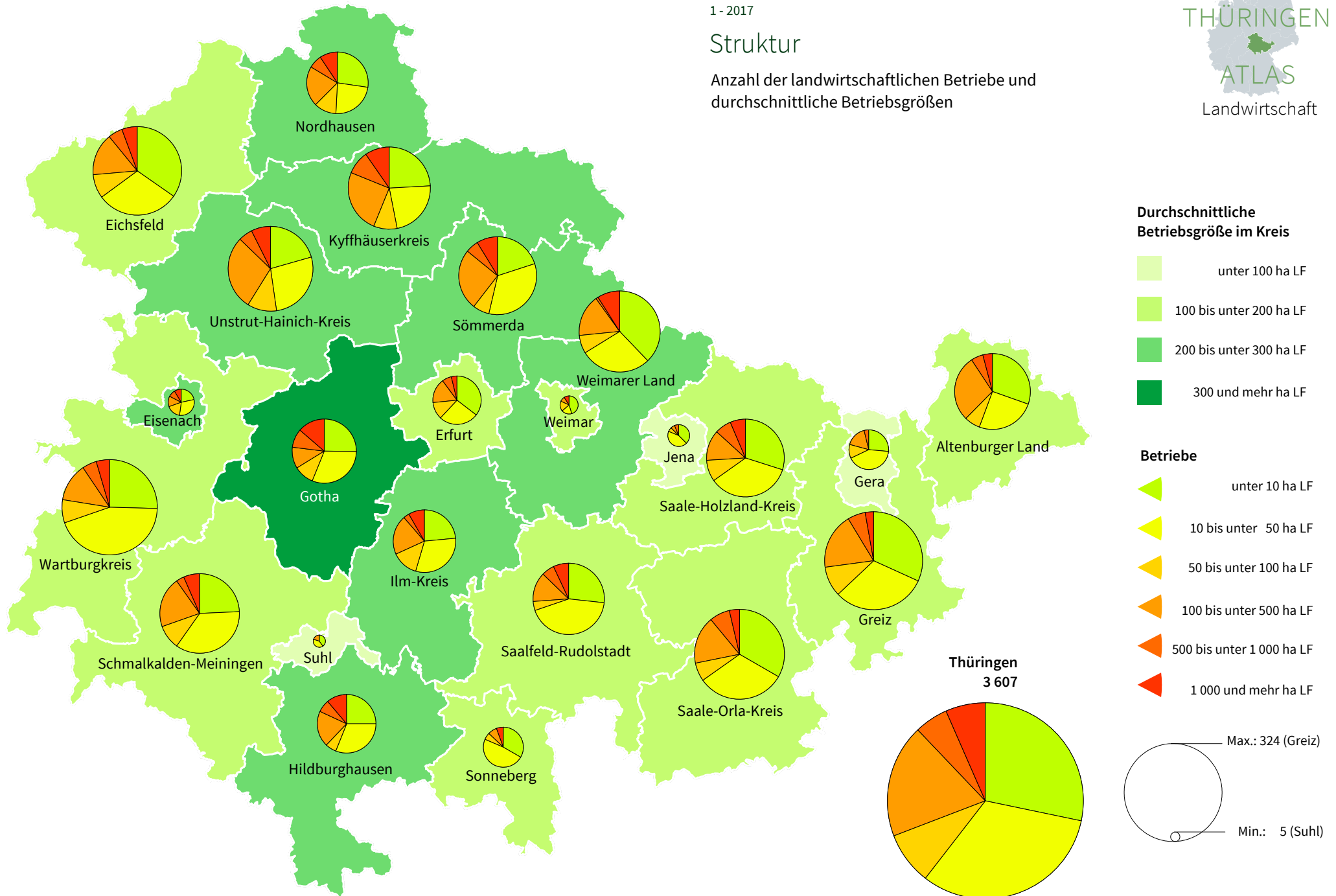
Telefon: 03 61 57 331-96 42

Grafik Titelseite: © Thüringer Landesamt für Statistik

1 - 2017

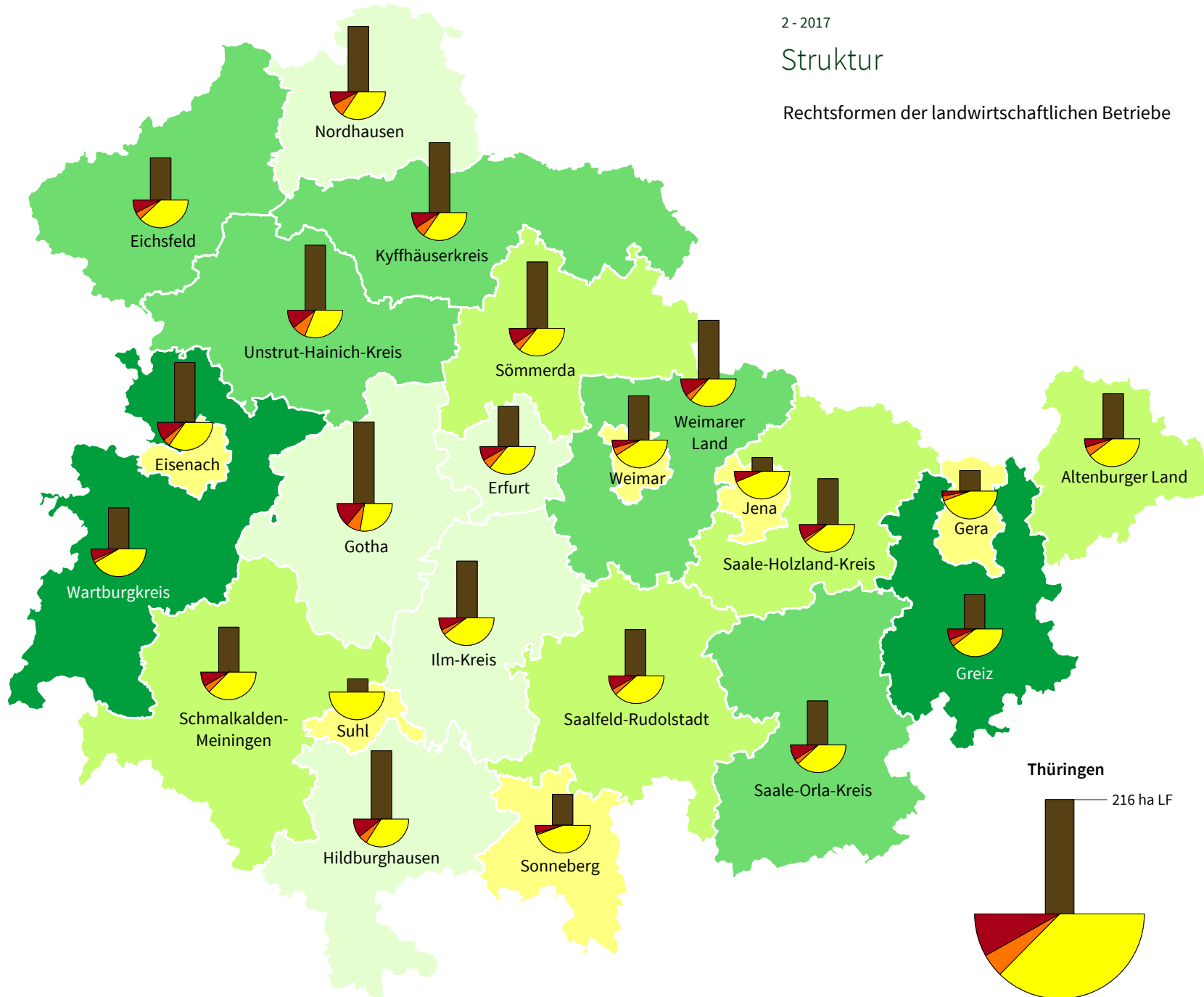
Struktur

Anzahl der landwirtschaftlichen Betriebe und durchschnittliche Betriebsgrößen

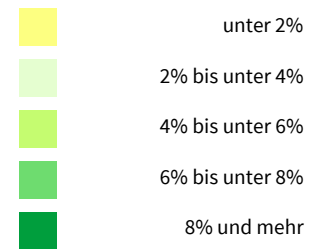


Struktur

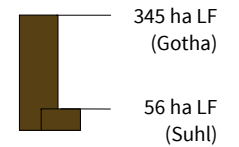
Rechtsformen der landwirtschaftlichen Betriebe



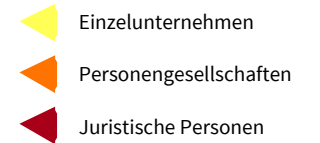
Anteil der Betriebe im Kreis an den Betrieben des Landes



Durchschnittliche Flächenausstattung

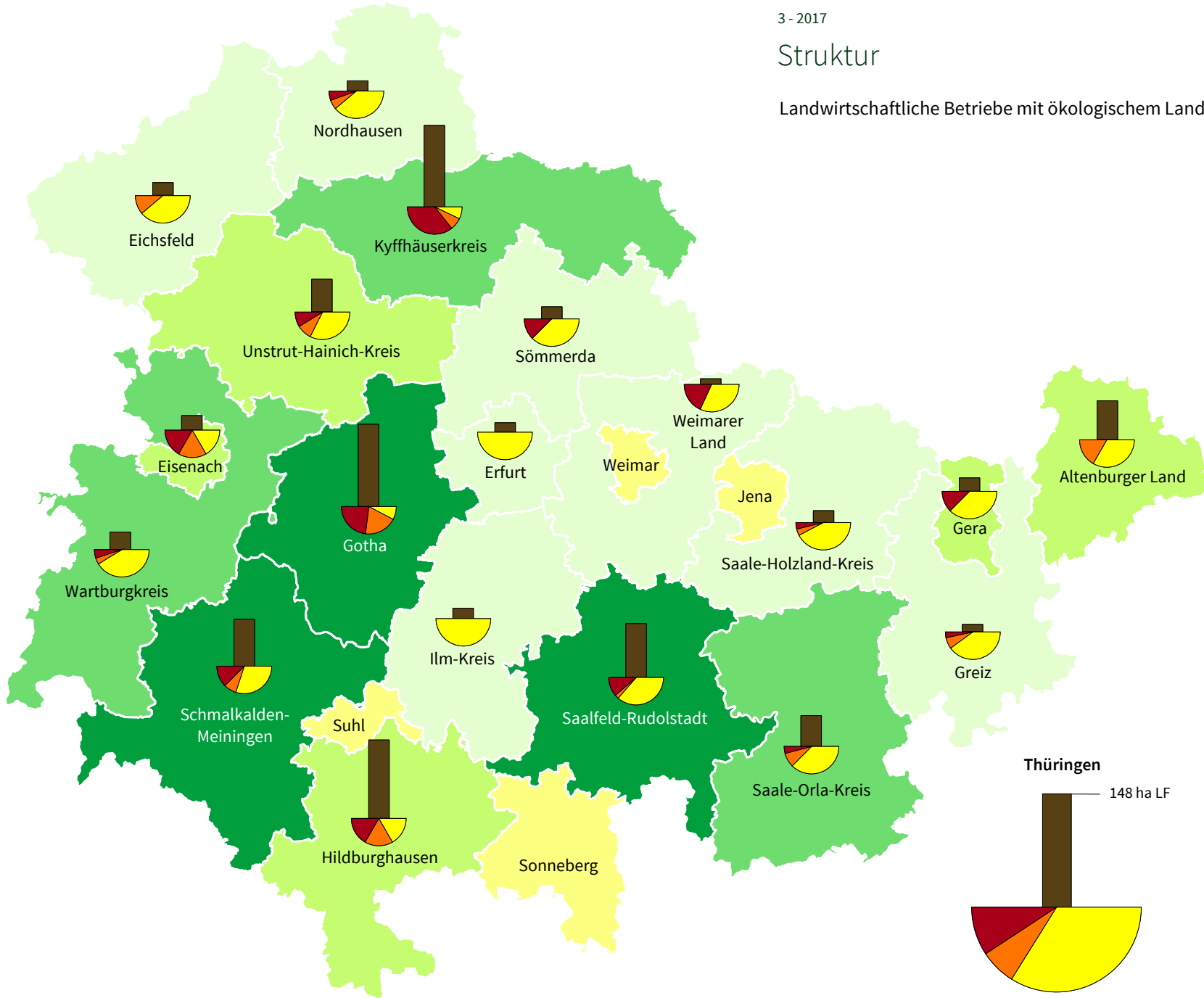


Rechtsformen

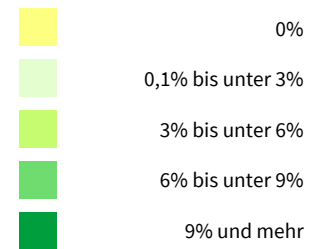


Struktur

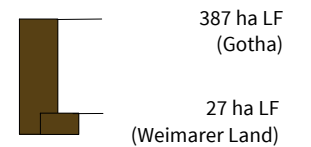
Landwirtschaftliche Betriebe mit ökologischem Landbau



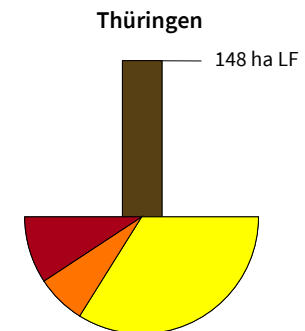
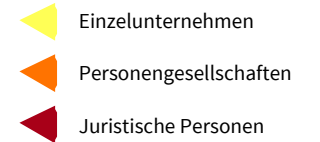
Anteil der landwirtschaftlich genutzten Fläche der Betriebe mit ökologischem Landbau an der LF insgesamt im Kreis



Durchschnittliche Flächenausstattung



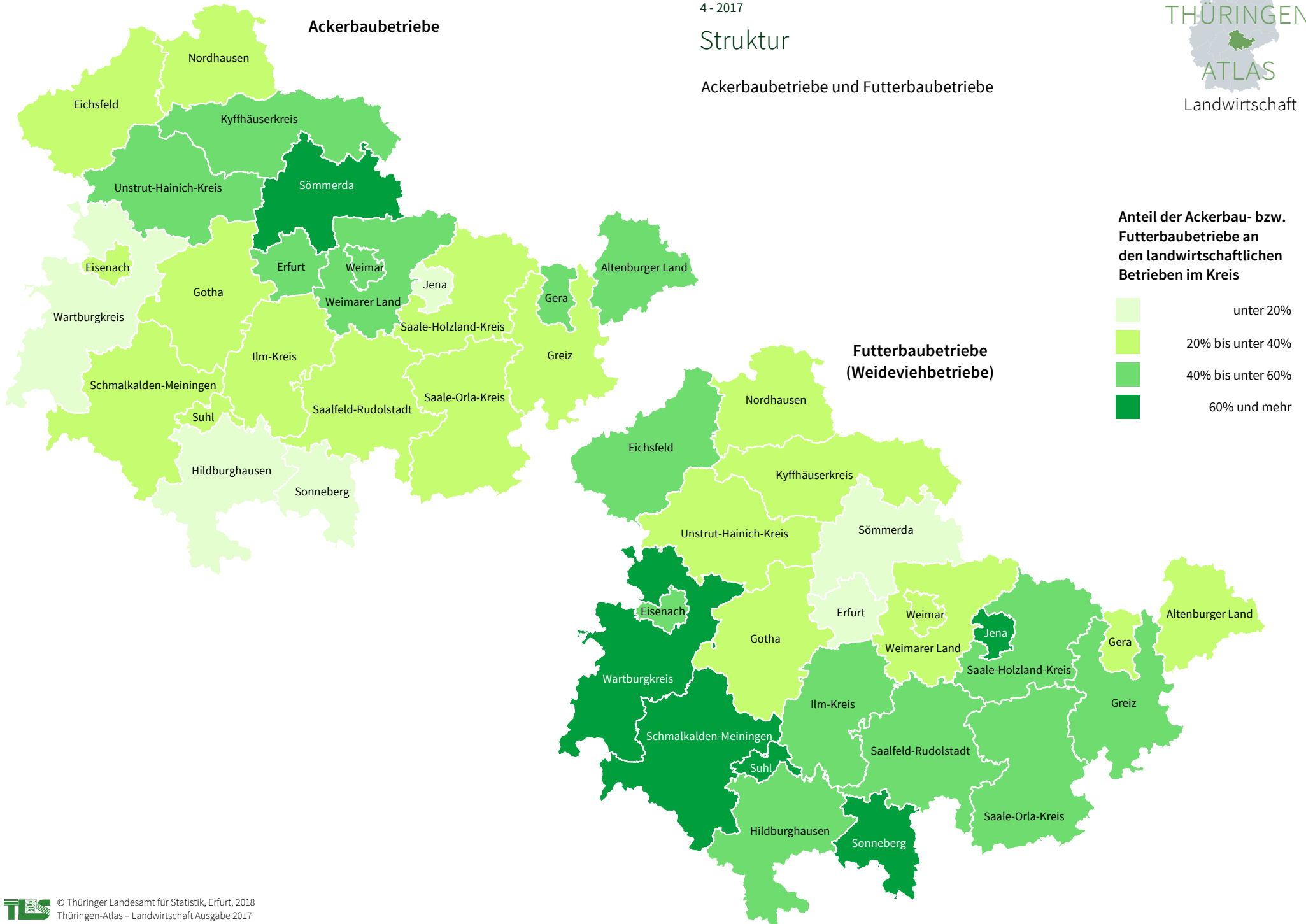
Rechtsformen



4 - 2017

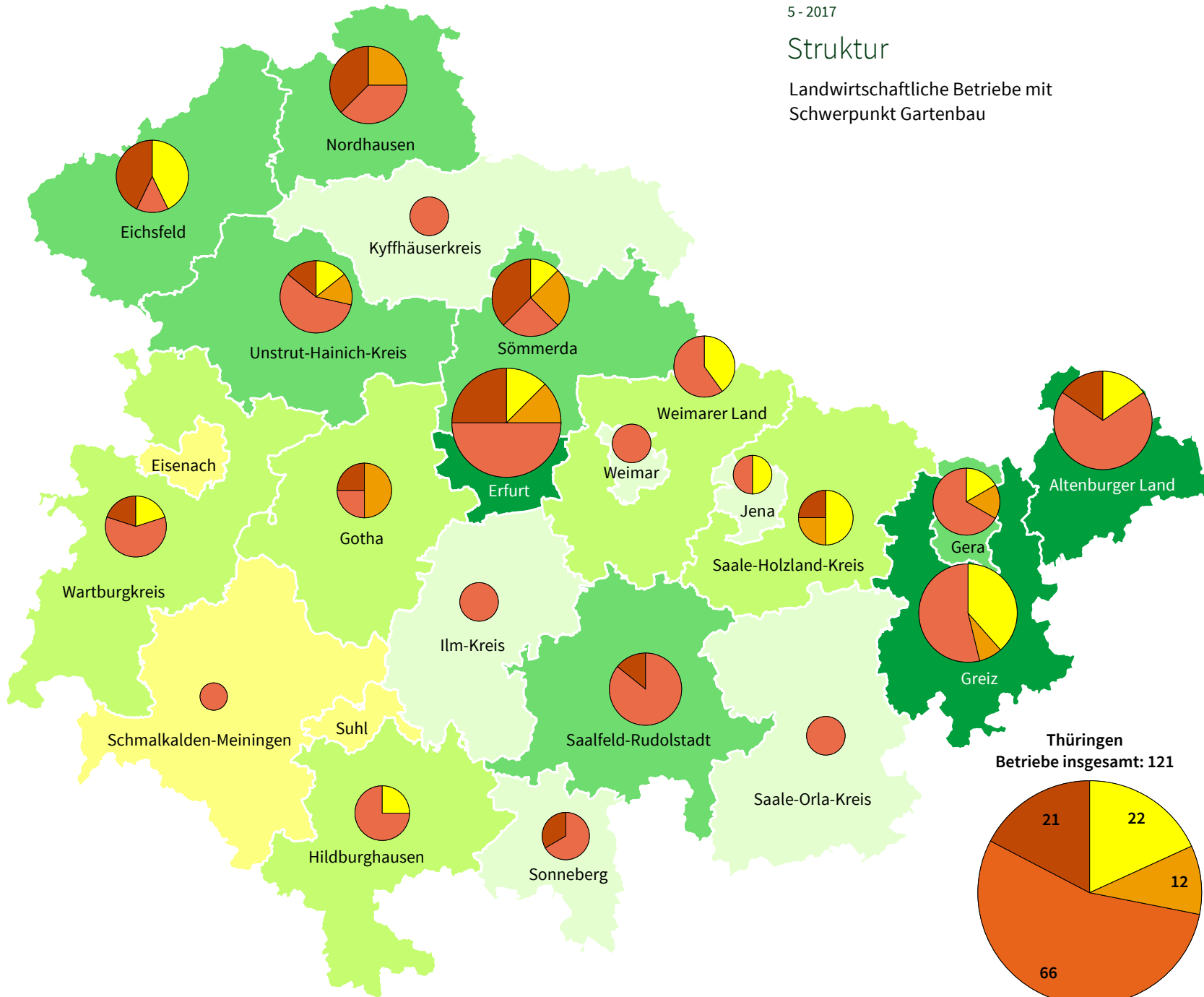
Struktur

Ackerbaubetriebe und Futterbaubetriebe

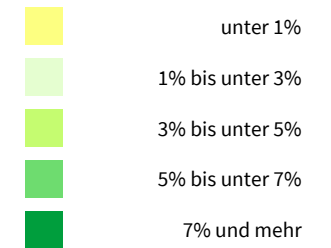


Struktur

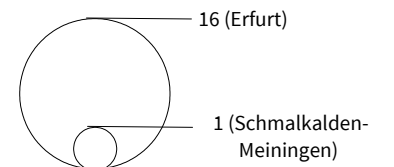
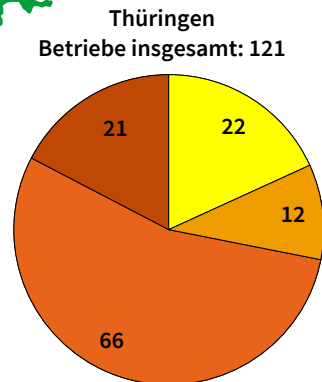
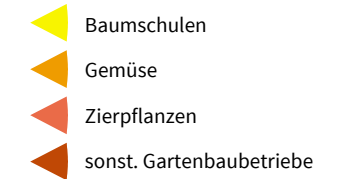
Landwirtschaftliche Betriebe mit Schwerpunkt Gartenbau



Anteil der Betriebe im Kreis an den Betrieben des Landes



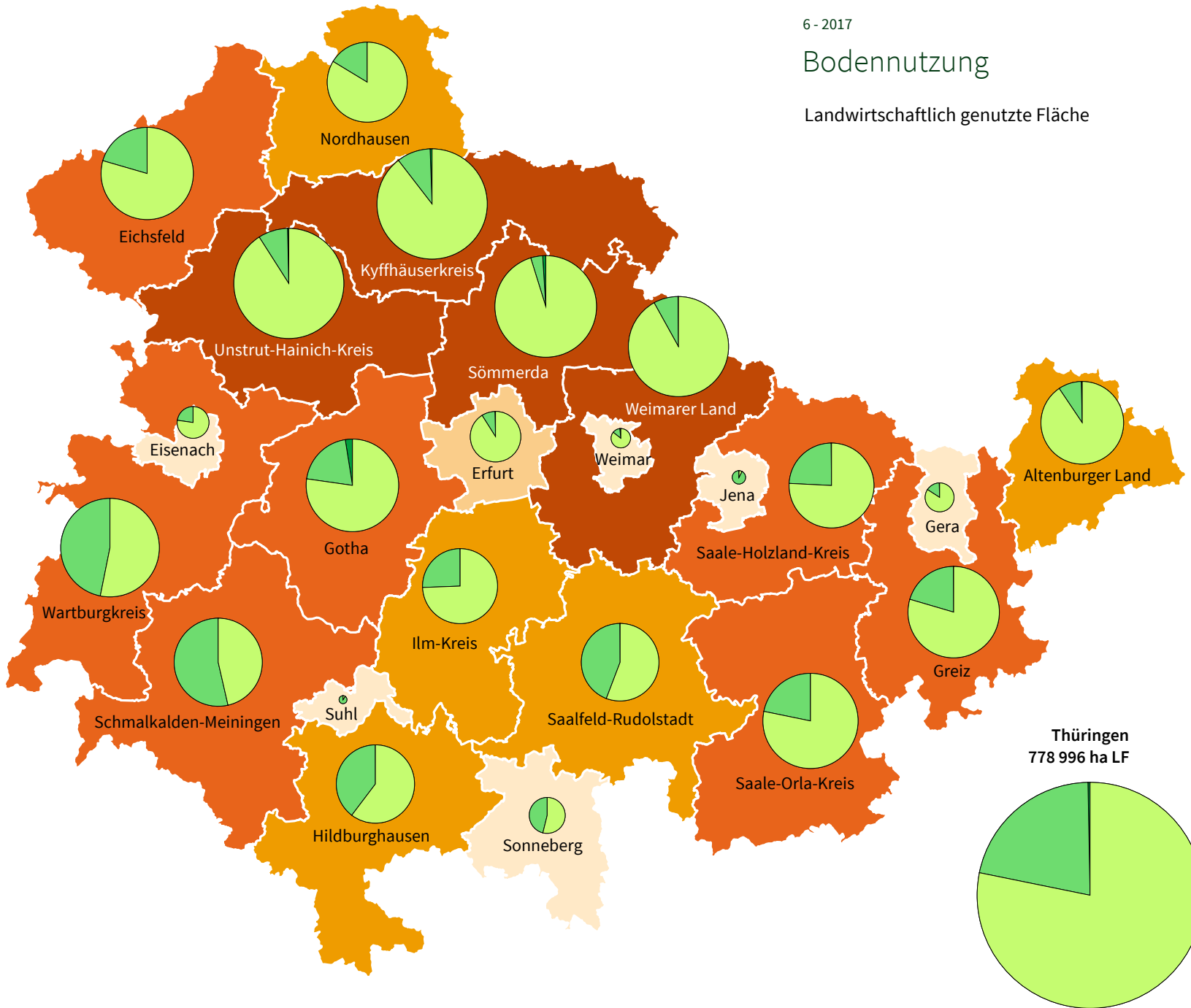
Schwerpunkte des Gartenbaus



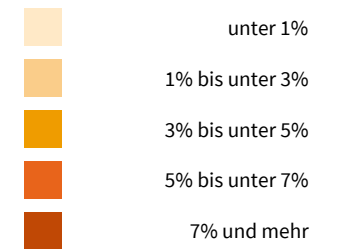
6 - 2017

Bodennutzung

Landwirtschaftlich genutzte Fläche



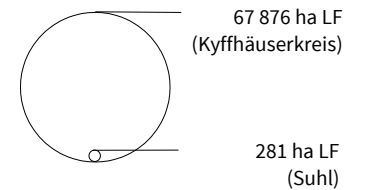
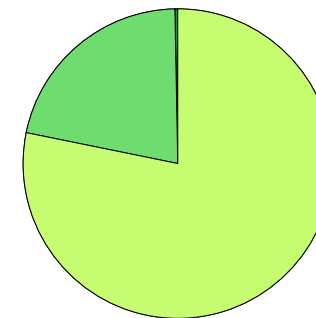
Anteil der landwirtschaftlich genutzten Fläche im Kreis an der LF Thüringens



Landwirtschaftlich genutzte Fläche



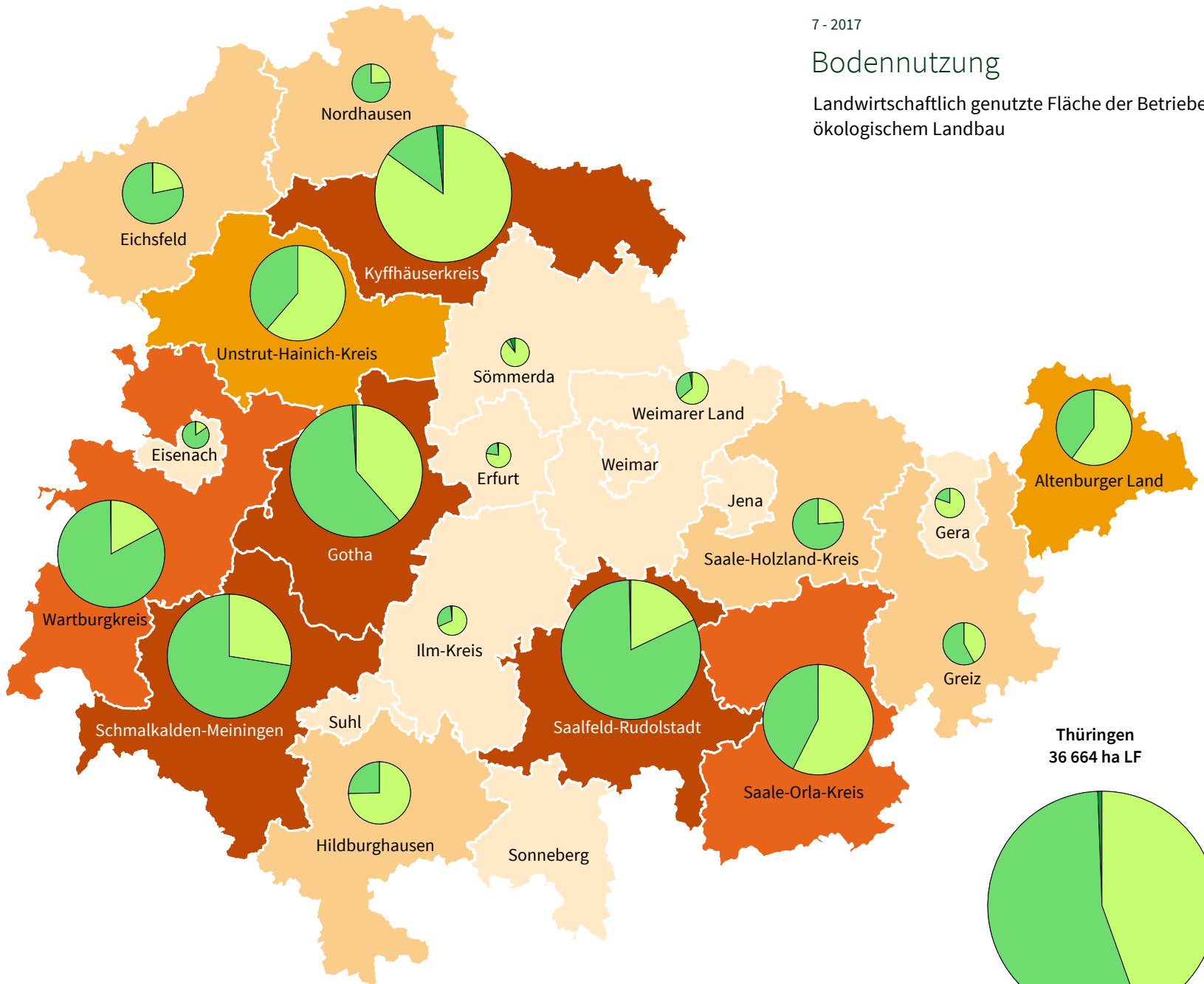
Thüringen
778 996 ha LF



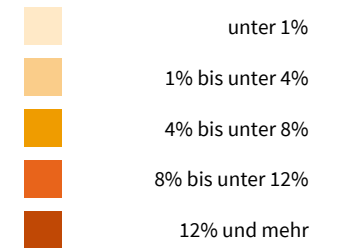
7 - 2017

Bodennutzung

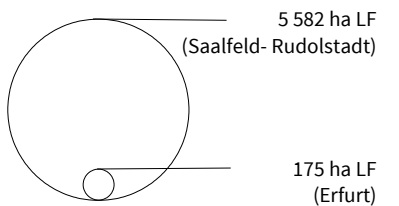
Landwirtschaftlich genutzte Fläche der Betriebe mit ökologischem Landbau



Anteil der landwirtschaftlich genutzten Fläche der Betriebe mit ökologischem Landbau im Kreis an der LF Thüringens



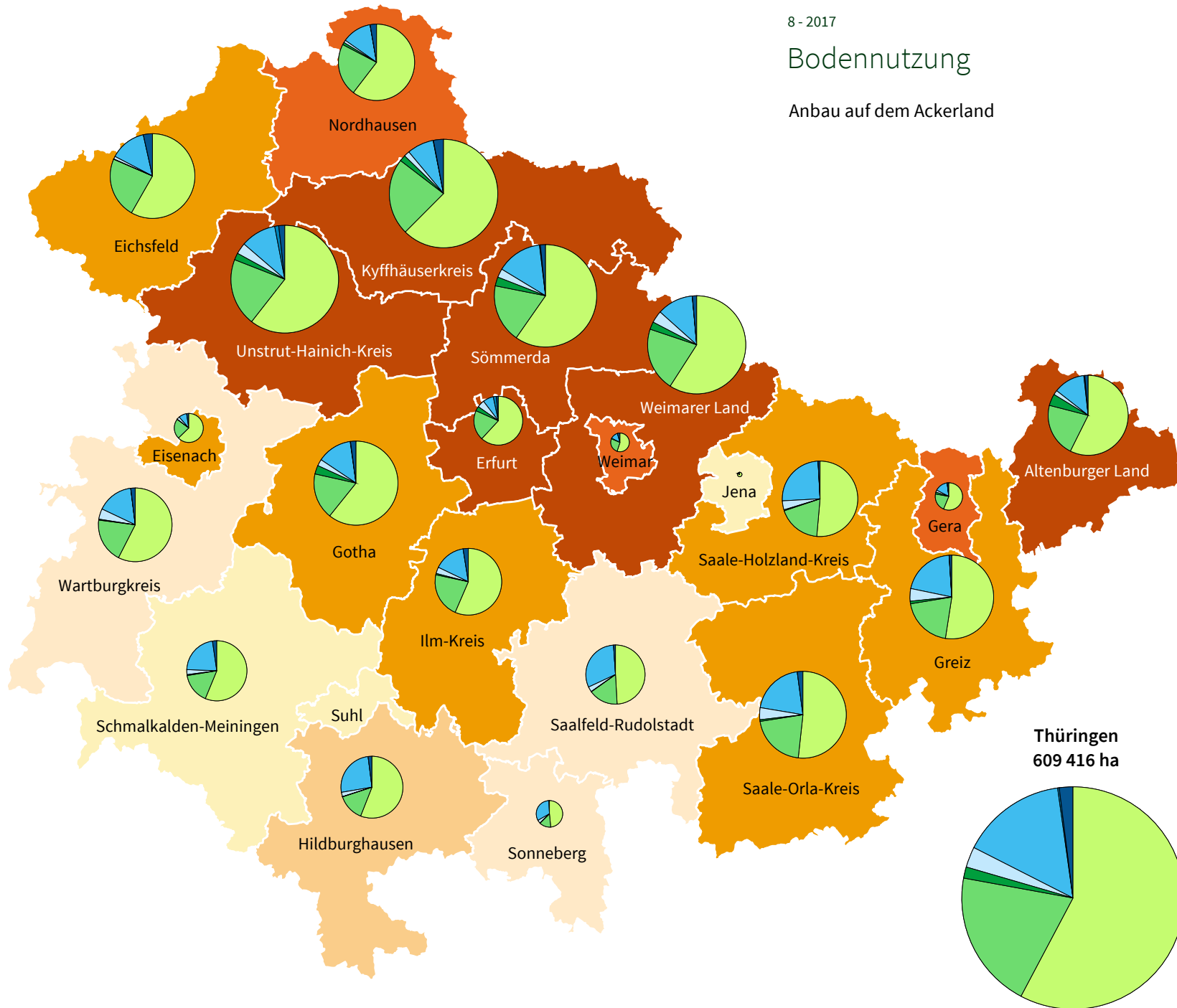
Landwirtschaftlich genutzte Fläche



8 - 2017

Bodennutzung

Anbau auf dem Ackerland

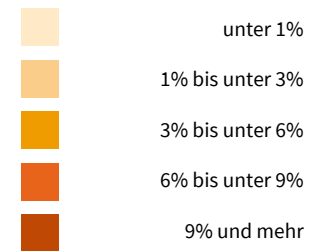


Bodennutzung

Anbauschwerpunkte im Ackerbau



Anteil des Ackerlandes im Kreis am Ackerland Thüringens



Anbauschwerpunkte*

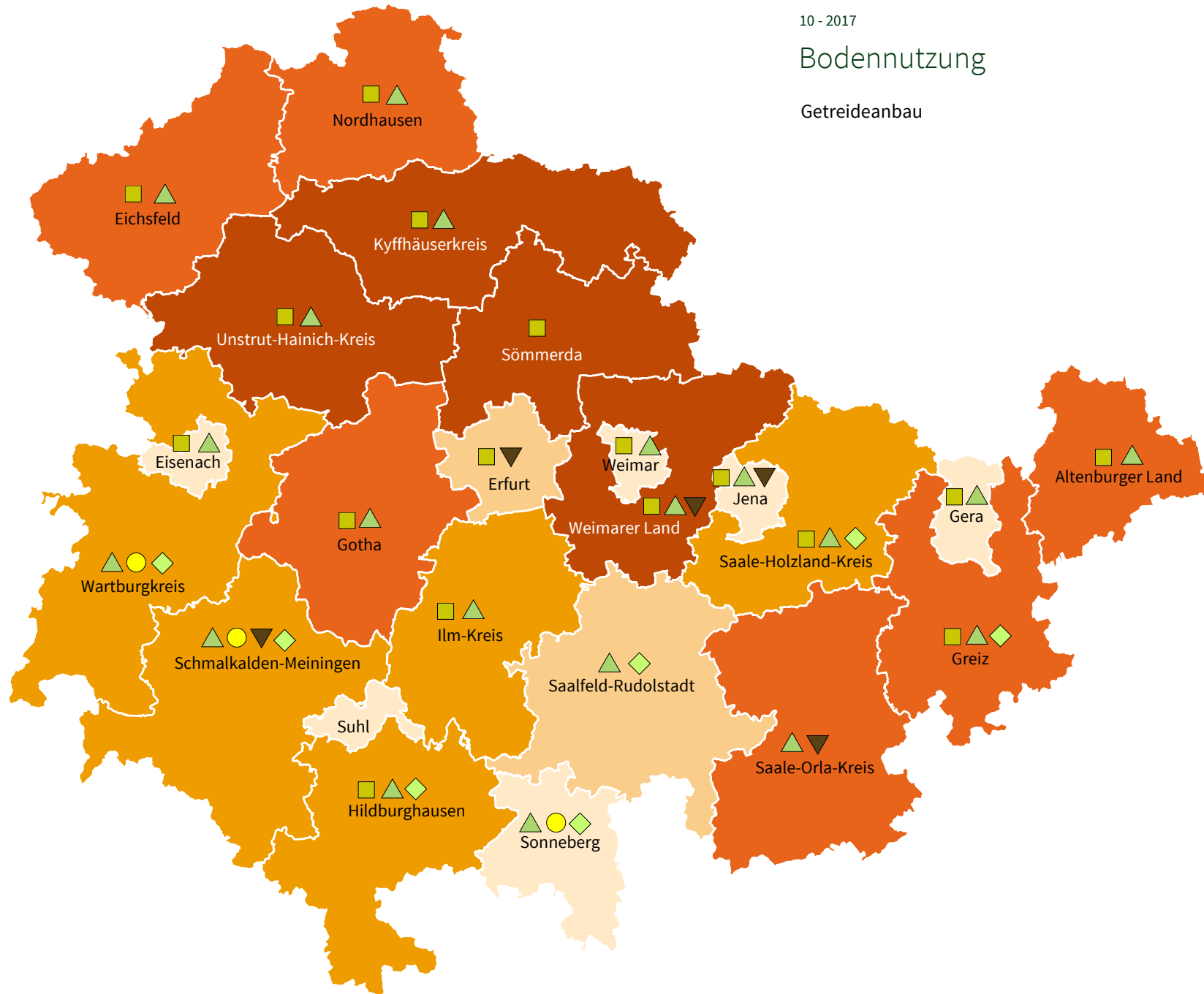


* Höchste Anteile an der jeweiligen gesamten Anbaufläche Thüringens.

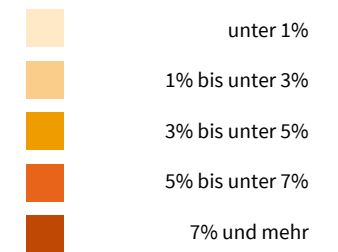
10 - 2017

Bodennutzung


Getreideanbau



Anteil der Getreidefläche im Kreis an der Getreidefläche des Landes



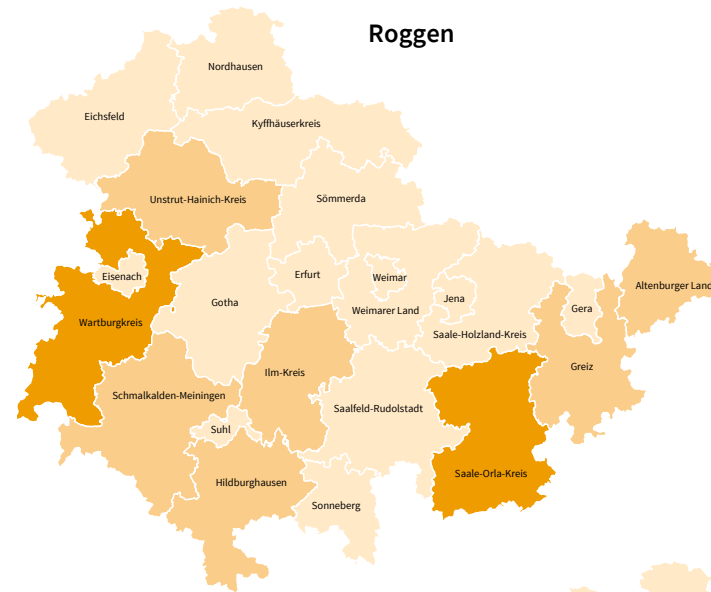
Anteil der Getreideart an der Getreidefläche des Kreises



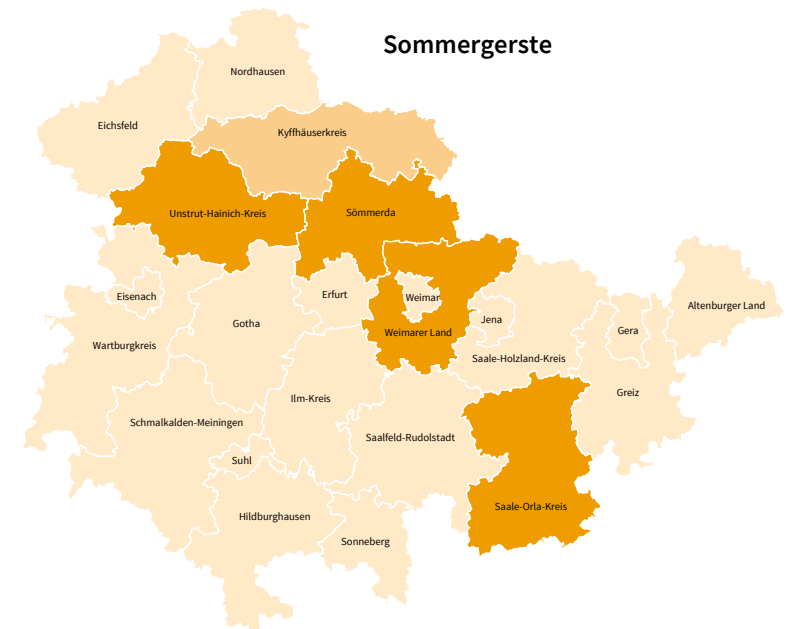
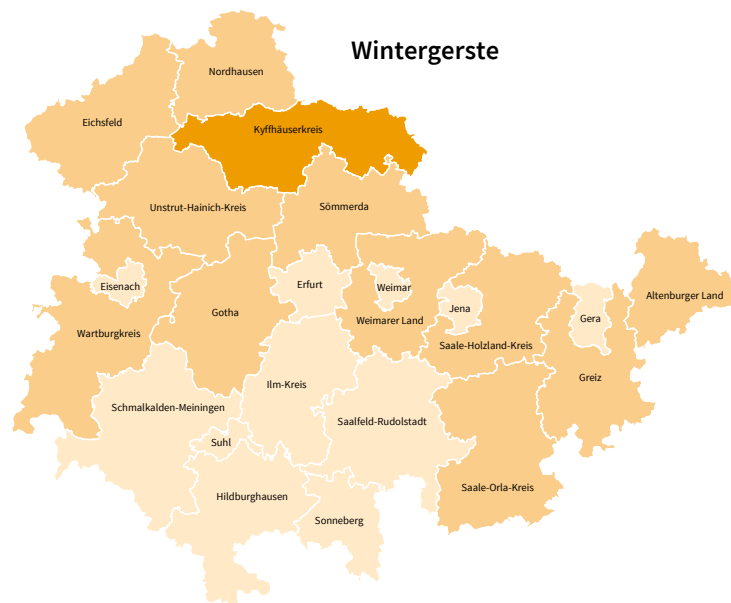
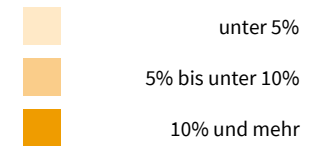
11 - 2017

Bodennutzung

Anbauschwerpunkte von Getreide



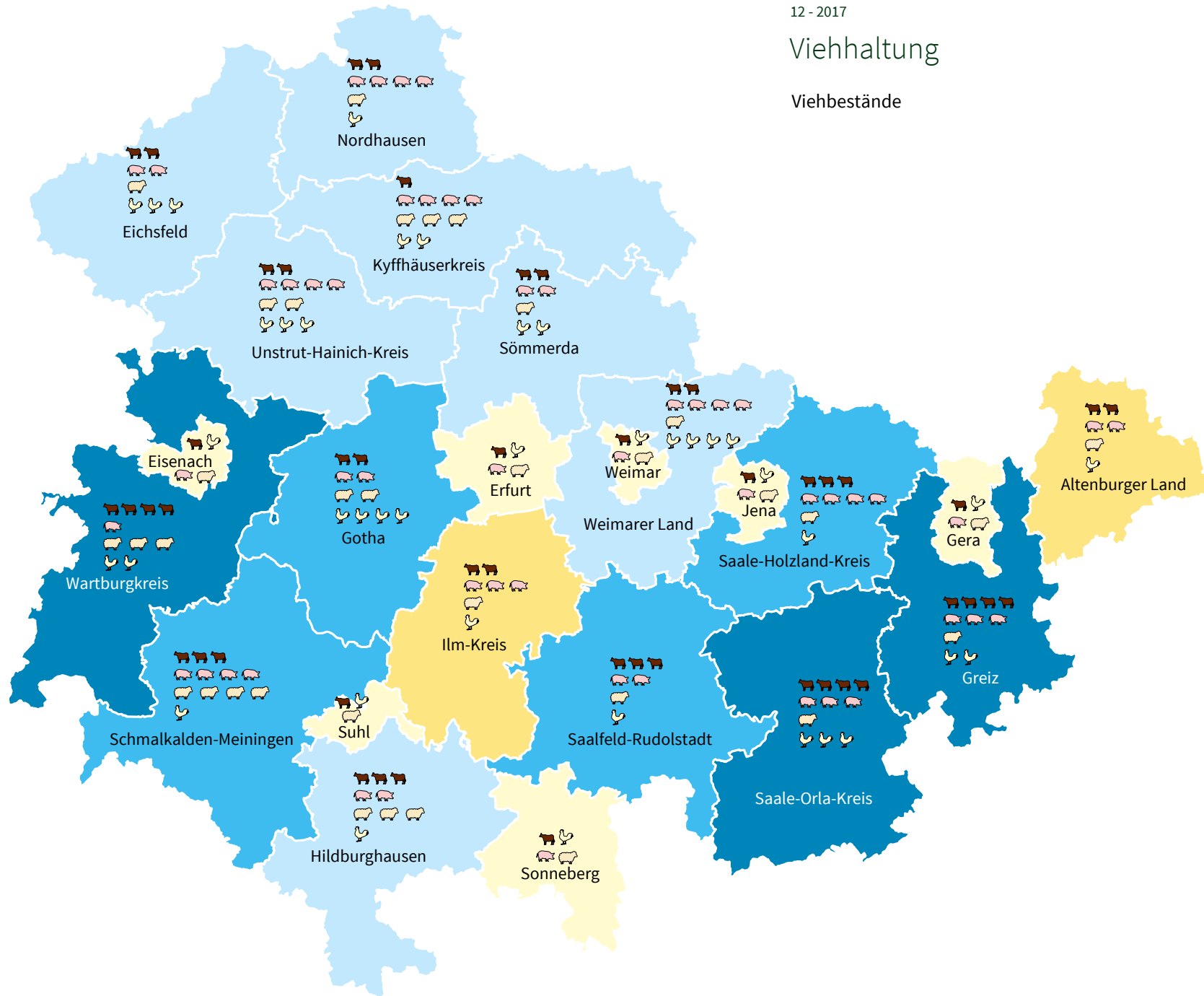
Anteil an der Anbaufläche
des Landes



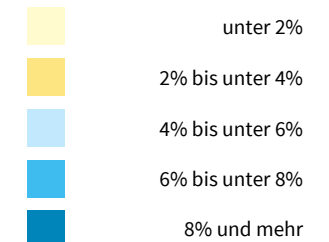
12 - 2017

Viehhaltung

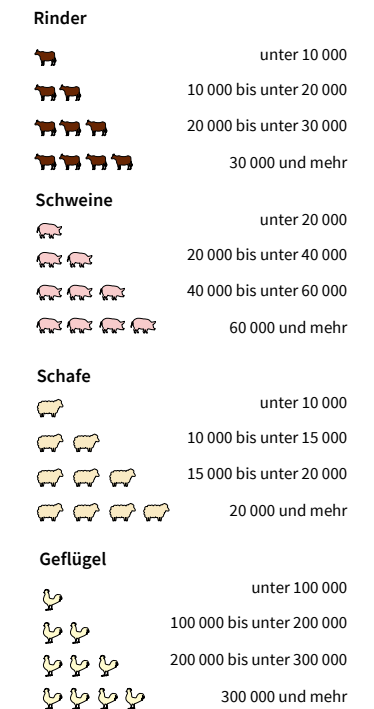
Viehbestände



Anteil der Großvieheinheiten im Kreis an den Großvieheinheiten des Landes

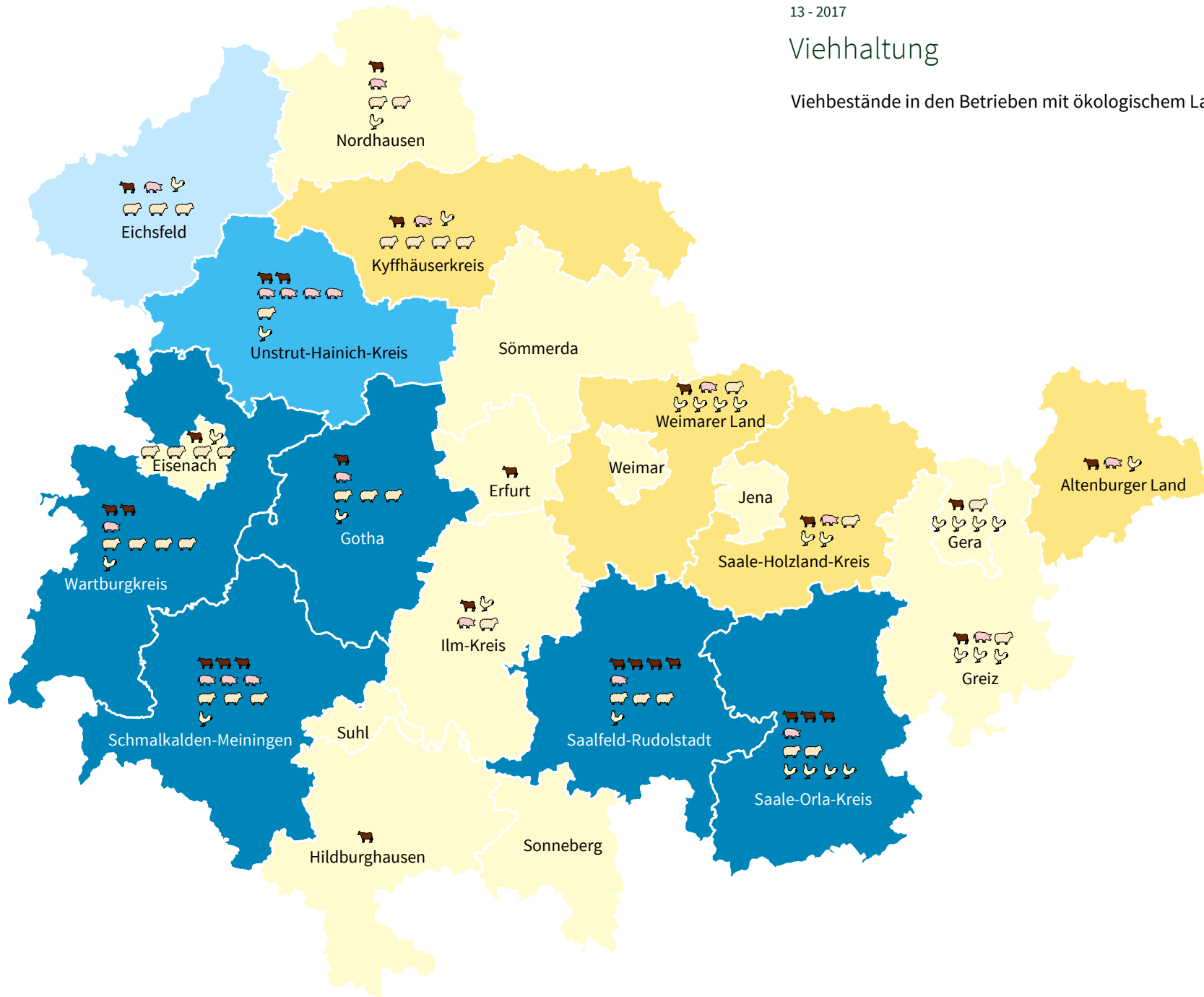


Tierbestände

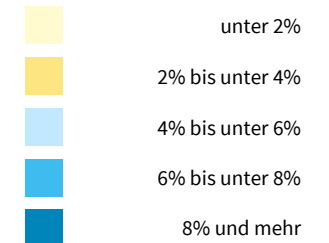


Viehhaltung

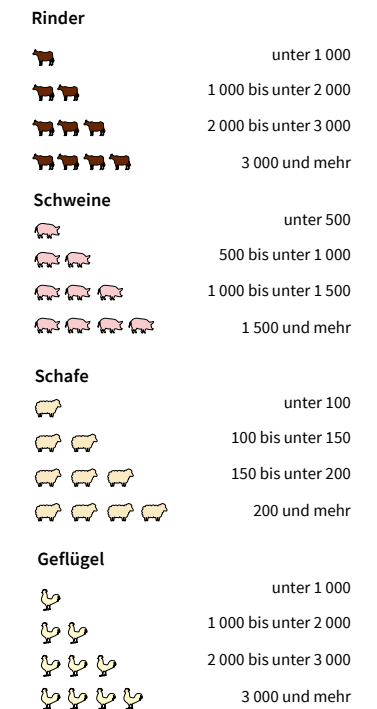
Viehbestände in den Betrieben mit ökologischem Landbau



Anteil der Großvieheinheiten im Kreis an den Großvieheinheiten des Landes



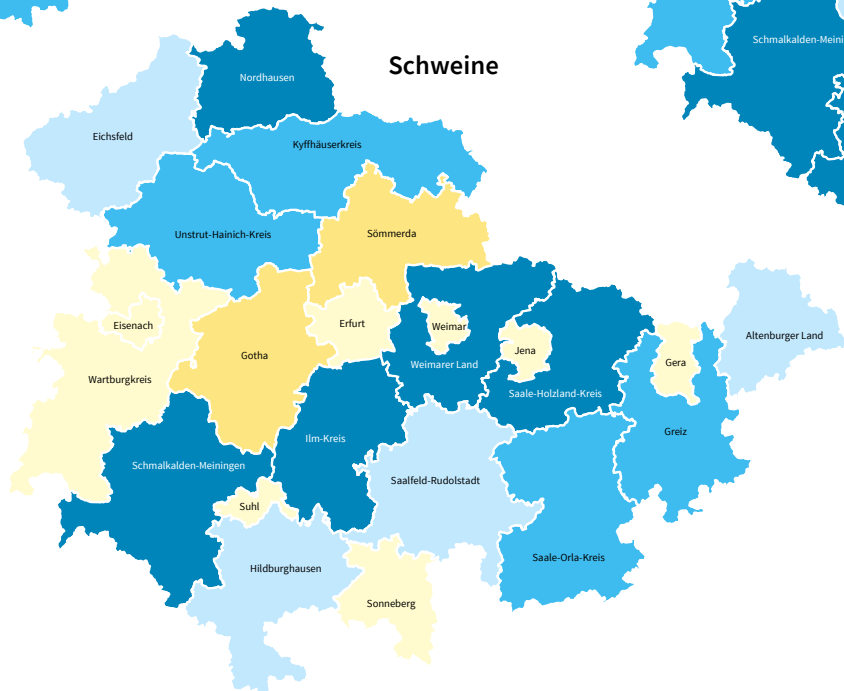
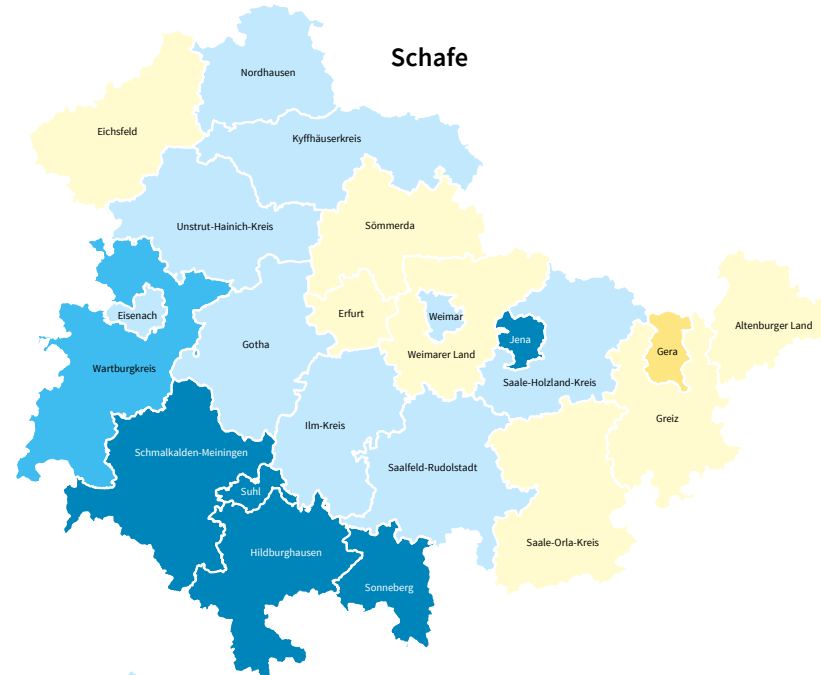
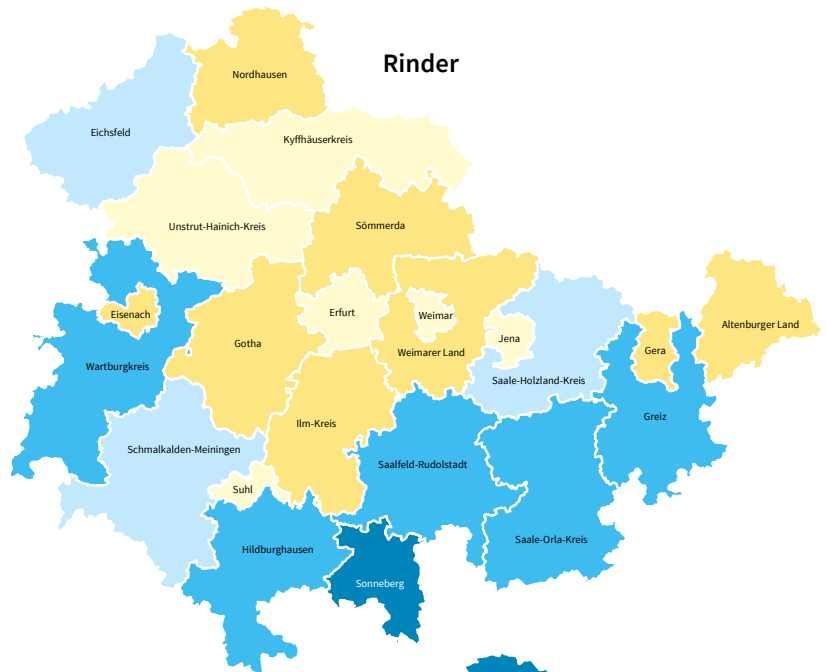
Tierbestände



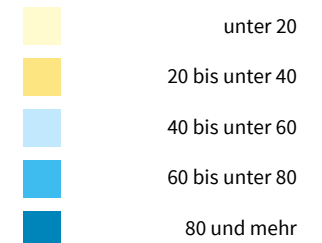
14 - 2017

Viehhaltung

Viehbesatz - Stück

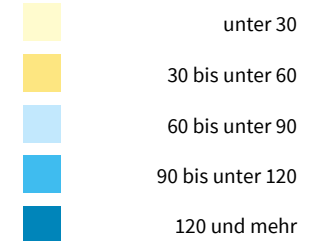


Rinder je 100 ha LF



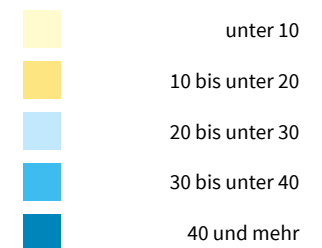
Landesdurchschnitt: 41

Schweine je 100 ha LF



Landesdurchschnitt: 98

Schafe je 100 ha LF



Landesdurchschnitt: 21

15 - 2017

Viehhaltung

Viehbesatz - Großvieheinheiten

