

# THÜRINGEN ATLAS LANDWIRTSCHAFT

AUSGABE  
**2021**



# Thüringen-Atlas Landwirtschaft



## Vorbemerkungen

In der vorliegenden Kartensammlung wurden die Ergebnisse der Landwirtschaftszählung 2020 in 16 thematischen Kartenblättern geografisch aufbereitet. Die Karten vermitteln einen Überblick über die Betriebs- und Produktionsstruktur der landwirtschaftlichen Betriebe in Thüringen im Jahr 2020.

Die Darstellungen gliedern sich in drei Komplexe:

- **Struktur**
- **Bodennutzung**
- **Viehhaltung**

Hierbei werden sowohl die Kreise Thüringens im Vergleich dargestellt als auch die Struktur der Landwirtschaft innerhalb der einzelnen Kreise.

## Methodische Hinweise

Die regionale Zuordnung der Ergebnisse der landwirtschaftlichen Betriebe erfolgt nach dem Ort des Betriebssitzes (Betriebsprinzip). Damit werden die Ergebnisse in dem Kreis nachgewiesen, in dem sich der Betriebssitz befindet. Ein landwirtschaftlicher Betrieb ist jede Besitzeinheit mit einer landwirtschaftlich genutzten Fläche (LF) von mindestens fünf Hektar bzw. Betriebe von weniger als fünf Hektar, sofern sie über Mindesttierbestände oder Mindestanbauflächen für Spezialkulturen verfügen. Auf weitere Begriffsdefinitionen wird hier verzichtet. Bei Bedarf können diese in den einschlägigen Veröffentlichungen des Thüringer Landesamtes für Statistik oder im Internet unter [www.statistik.thueringen.de](http://www.statistik.thueringen.de) nachgeschlagen werden.

## Kartenverzeichnis

### Struktur

1. Anzahl der landwirtschaftlichen Betriebe und durchschnittliche Betriebsgrößen
2. Rechtsformen der landwirtschaftlichen Betriebe
3. Landwirtschaftliche Betriebe mit ökologischem Landbau
4. Ackerbaubetriebe und Futterbaubetriebe
5. Landwirtschaftliche Betriebe mit Schwerpunkt Gartenbau
6. Besitzverhältnisse und Pachtentgelte in den landwirtschaftlichen Betrieben

### Bodennutzung

7. Landwirtschaftlich genutzte Fläche
8. Landwirtschaftlich genutzte Fläche der Betriebe mit ökologischem Landbau
9. Anbau auf dem Ackerland
10. Anbauswerpunkte im Ackerbau
11. Getreideanbau
12. Anbauswerpunkte von Getreide

### Viehhaltung

13. Viehbestände
14. Viehbestände in den Betrieben mit ökologischem Landbau
15. Viehbesatz – Stück
16. Viehbesatz – Großvieheinheiten

## Mehr zum Thema

### Statistische Berichte mit den Ergebnissen der Landwirtschaftszählung in Thüringen 2020:

- Struktur der Bodennutzung (Bestellnr. 03 001)
- Struktur der Viehhaltung (Bestellnr. 03 002)
- Betriebswirtschaftliche Ausrichtung und Standardoutputs (Bestellnr. 03 003)
- Rechtsformen und sozialökonomische Betriebstypen (Bestellnr. 03 915)
- Eigentums- und Pachtverhältnisse (Bestellnr. 03 912)
- Personal- und Arbeitsverhältnisse (Bestellnr. 03 916)
- Ökologischer Landbau (Bestellnr. 03 009)
- Wirtschaftsdünger, Stallhaltung, Weidehaltung (Bestellnr. 03 006)
- Kreisdaten der landwirtschaftlichen Betriebe (Bestellnr. 03 013)
- Förderprogramme und Gewinnermittlung (Bestellnr. 03 011)
- Berufsbildung und Hofnachfolge (Bestellnr. 03 007)

### Aktuelle Analysen in den Statistischen Monatsheften Thüringen:

- Landwirtschaftszählung 2020: Struktur, Bodennutzung und Viehhaltung, Heft 08/2021
- Landwirtschaftszählung 2020: Vorläufiges Ergebnis zur Bodennutzung in Thüringen, Heft 10/2020
- Anbau und Ernte von Obst in Thüringen, Heft 07/2019
- Agrarstrukturerhebung 2016: Ökologischer Landbau, Heft 04/2018
- Agrarstrukturerhebung 2016: Struktur, Bodennutzung und Viehhaltung, Heft 11/2017

## Herausgeber

Thüringer Landesamt für Statistik  
Europaplatz 3, 99091 Erfurt  
Postfach 900163, 99104 Erfurt

Telefax: 0361 57331-9699  
E-Mail: [auskunft@statistik.thueringen.de](mailto:auskunft@statistik.thueringen.de)  
Internet: [www.statistik.thueringen.de](http://www.statistik.thueringen.de)

Bestellnummer: 40504

Preis: 13,50 EUR

Auskunft erteilt:

Referat Bereichsübergreifende Analysen, Statistikportal,  
Regionalstatistik, Veröffentlichungen, Bibliothek

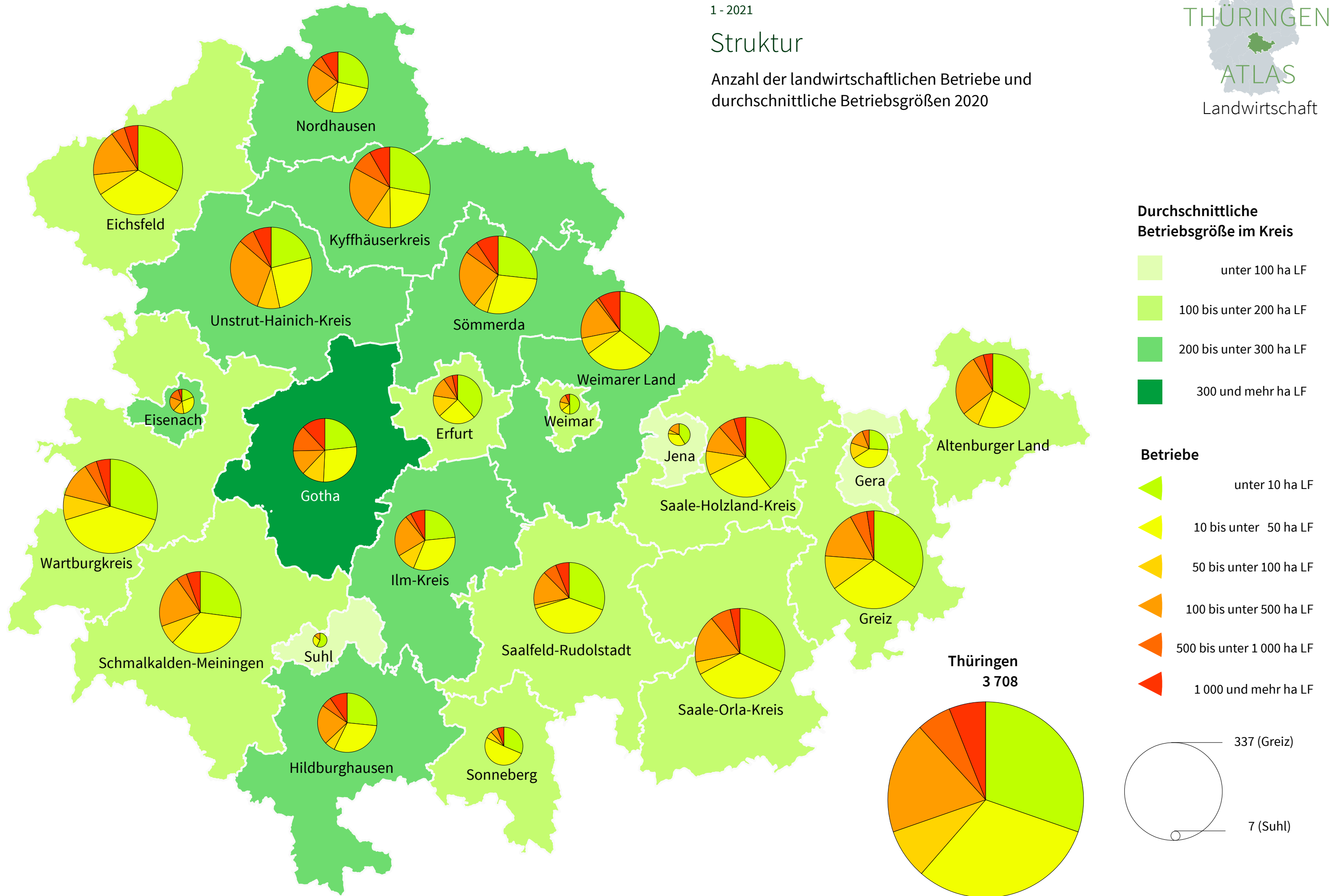
Telefon: 0361 57331-9642

Grafik Titelseite: © Thüringer Landesamt für Statistik

1 - 2021

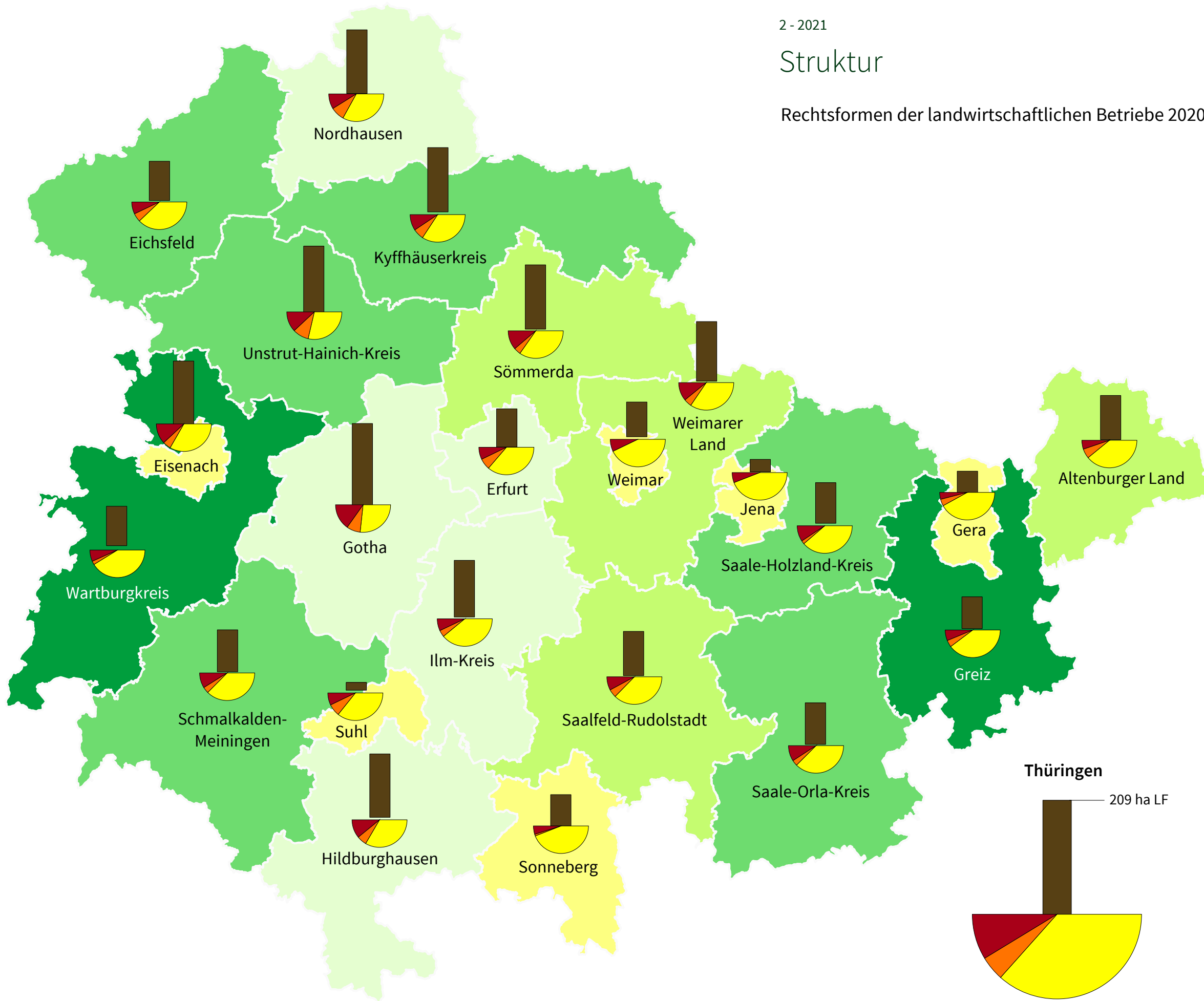
## Struktur

Anzahl der landwirtschaftlichen Betriebe und durchschnittliche Betriebsgrößen 2020

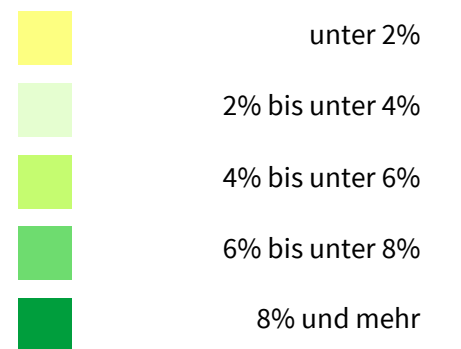


# Struktur

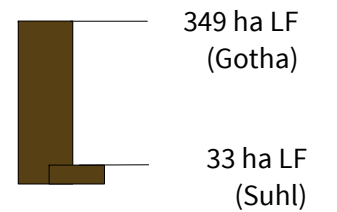
## Rechtsformen der landwirtschaftlichen Betriebe 2020



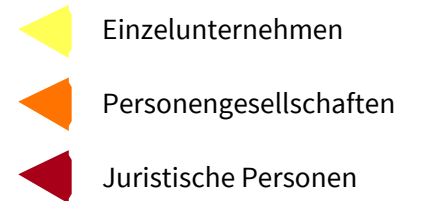
**Anteil der Betriebe im Kreis an den Betrieben des Landes**



**Durchschnittliche Flächenausstattung**

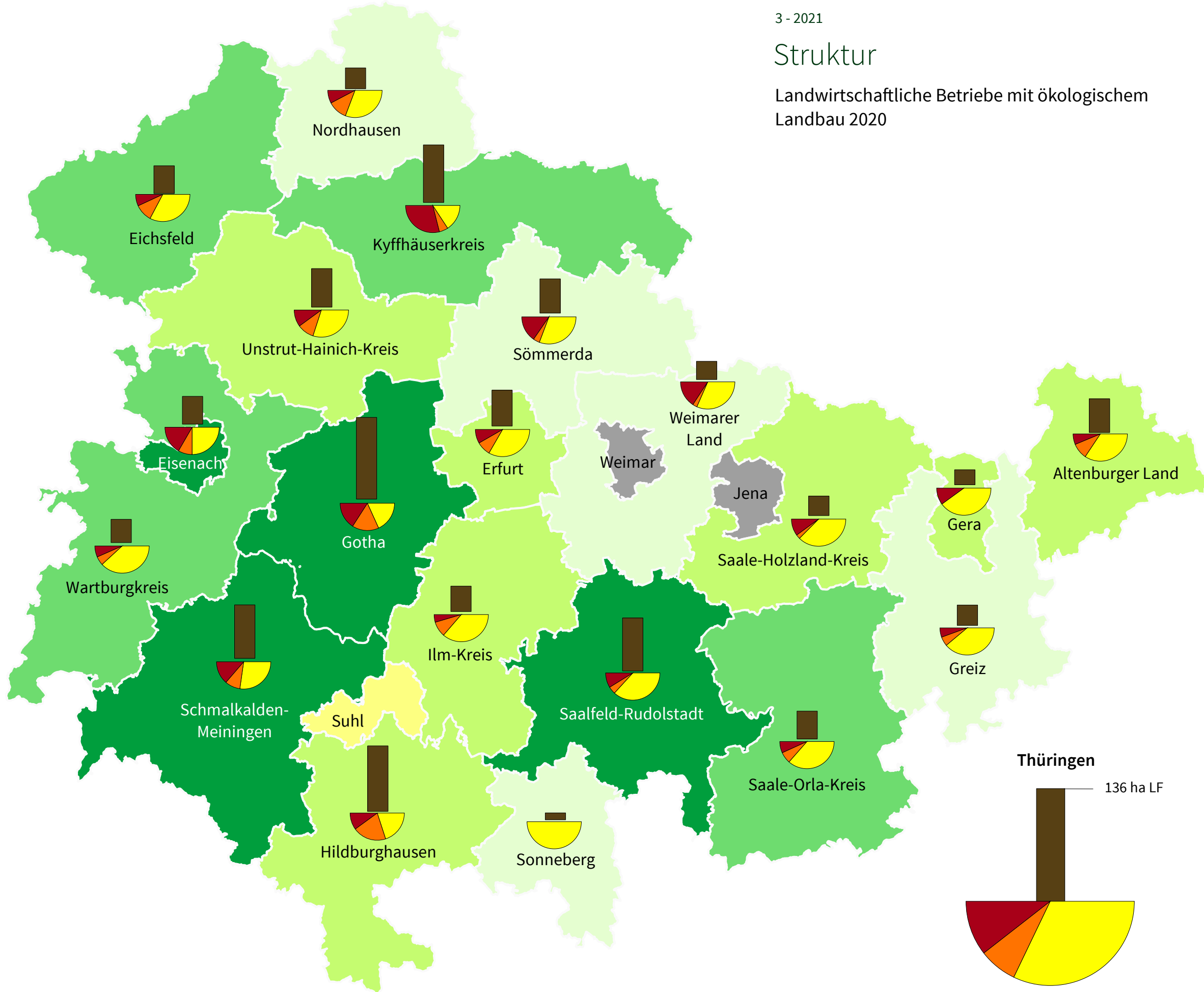


**Rechtsformen**



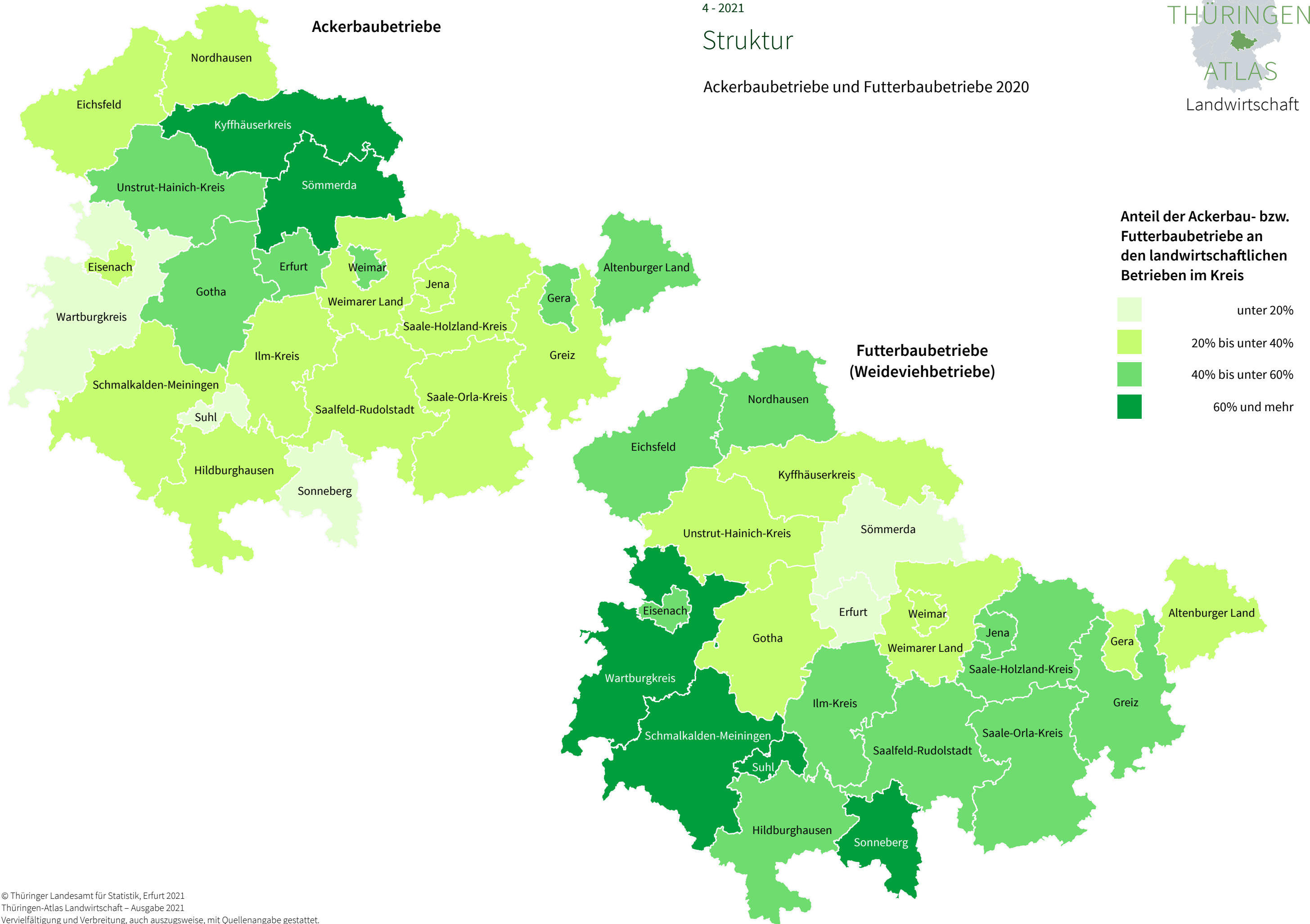
# Struktur

## Landwirtschaftliche Betriebe mit ökologischem Landbau 2020



# Struktur

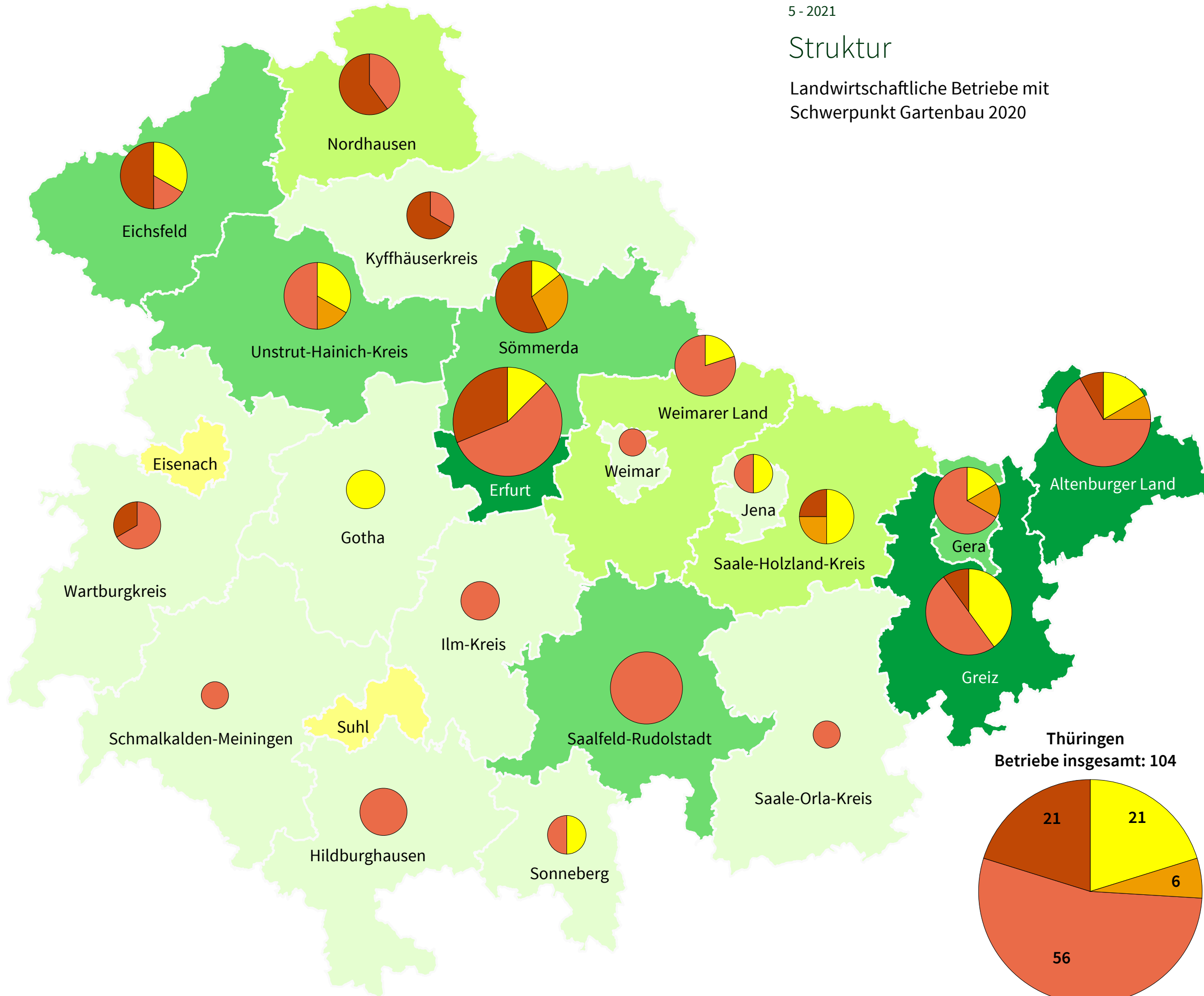
Ackerbaubetriebe und Futterbaubetriebe 2020



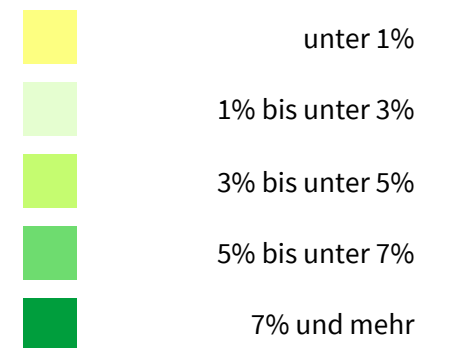
5 - 2021

# Struktur

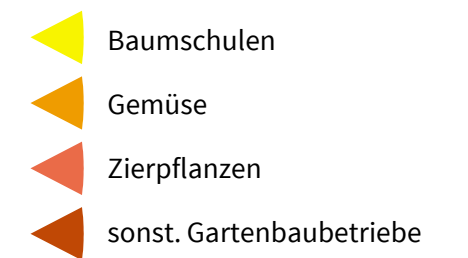
Landwirtschaftliche Betriebe mit Schwerpunkt Gartenbau 2020



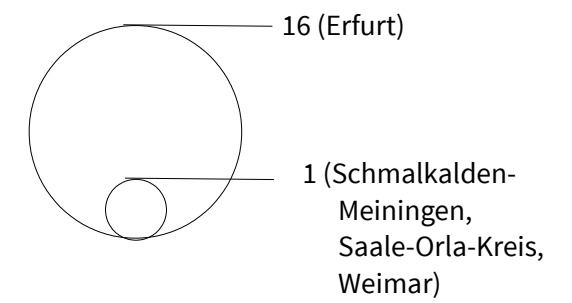
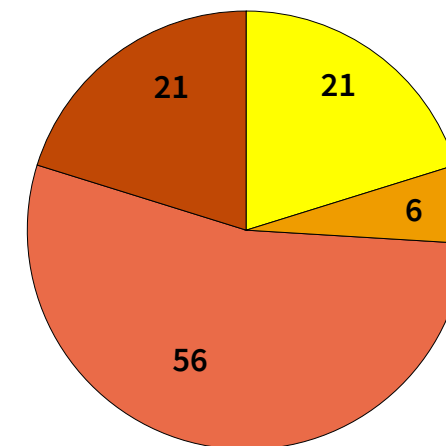
Anteil der Betriebe im Kreis an den Betrieben des Landes



Schwerpunkte des Gartenbaus

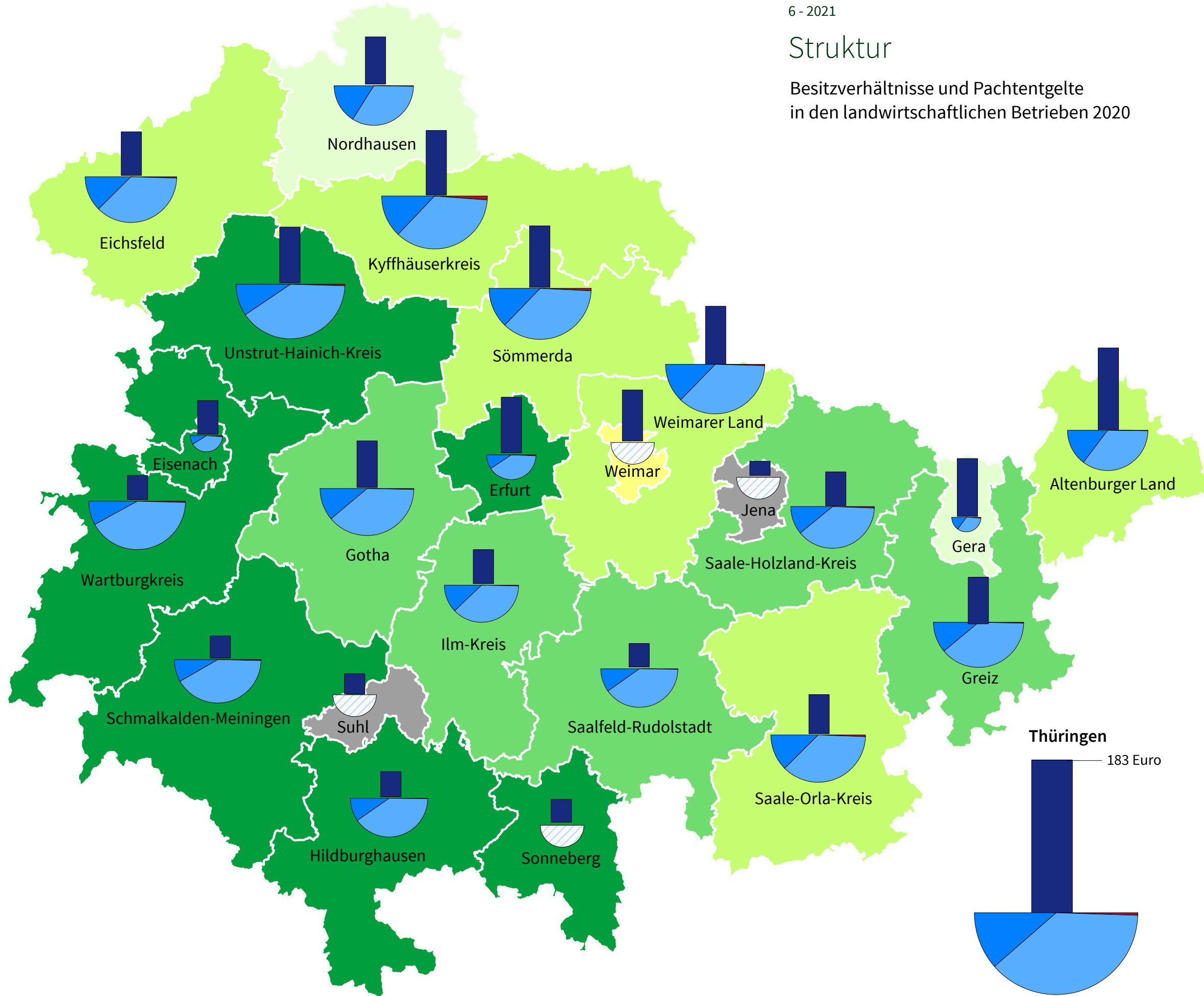


Thüringen  
Betriebe insgesamt: 104

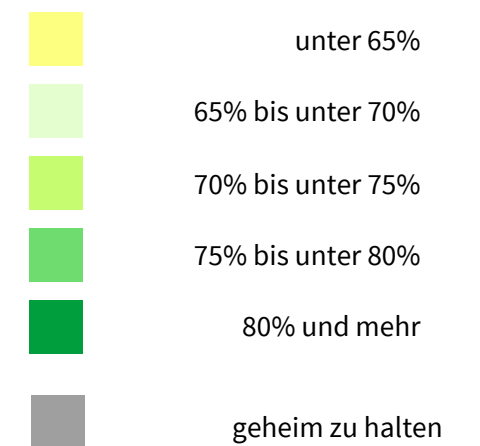


# Struktur

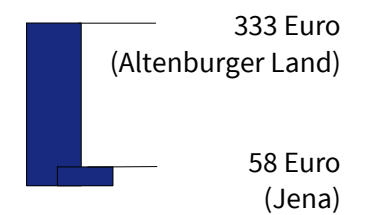
Besitzverhältnisse und Pachtentgelte  
in den landwirtschaftlichen Betrieben 2020



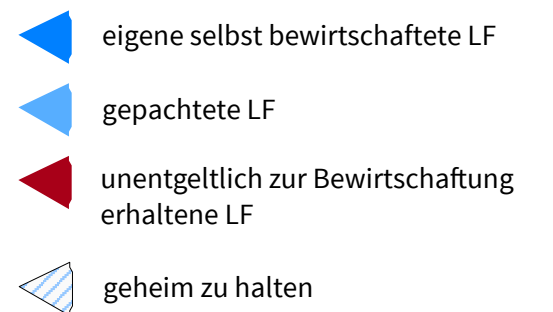
### Anteil der Pachtfläche an der LF im Kreis insgesamt



### Durchschnittliche Jahrespacht je Hektar LF



### Besitzverhältnisse

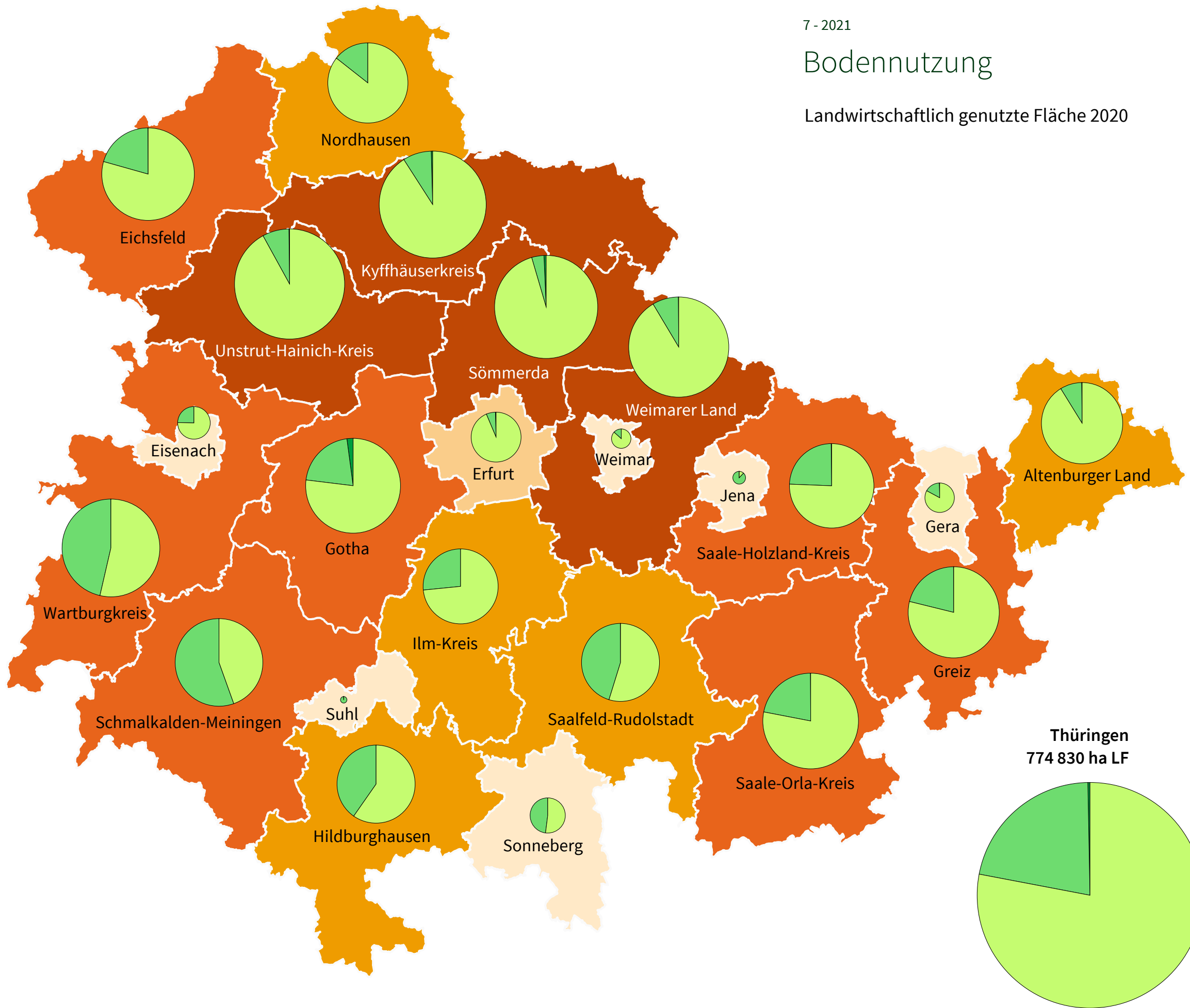




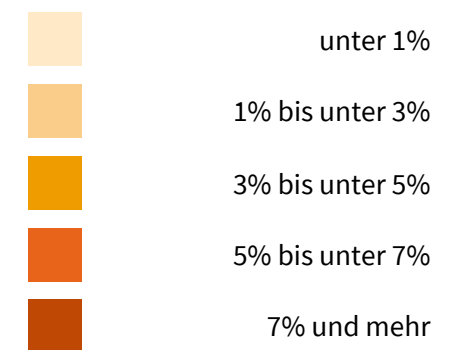
7 - 2021

# Bodennutzung

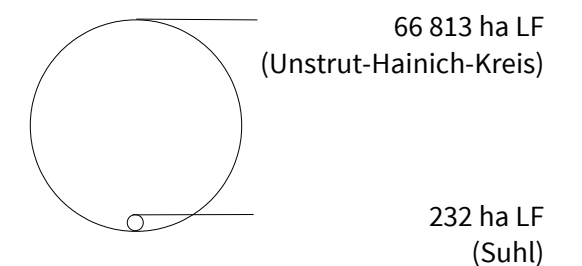
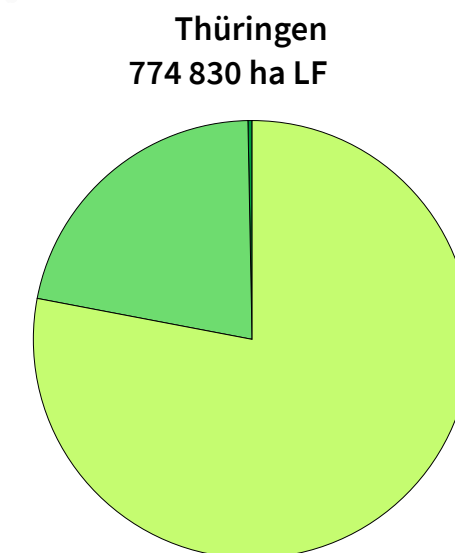
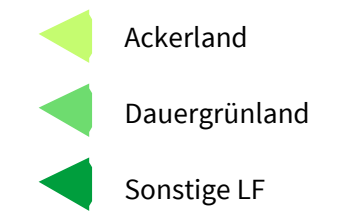
Landwirtschaftlich genutzte Fläche 2020



Anteil der landwirtschaftlich genutzten Fläche im Kreis an der LF Thüringens



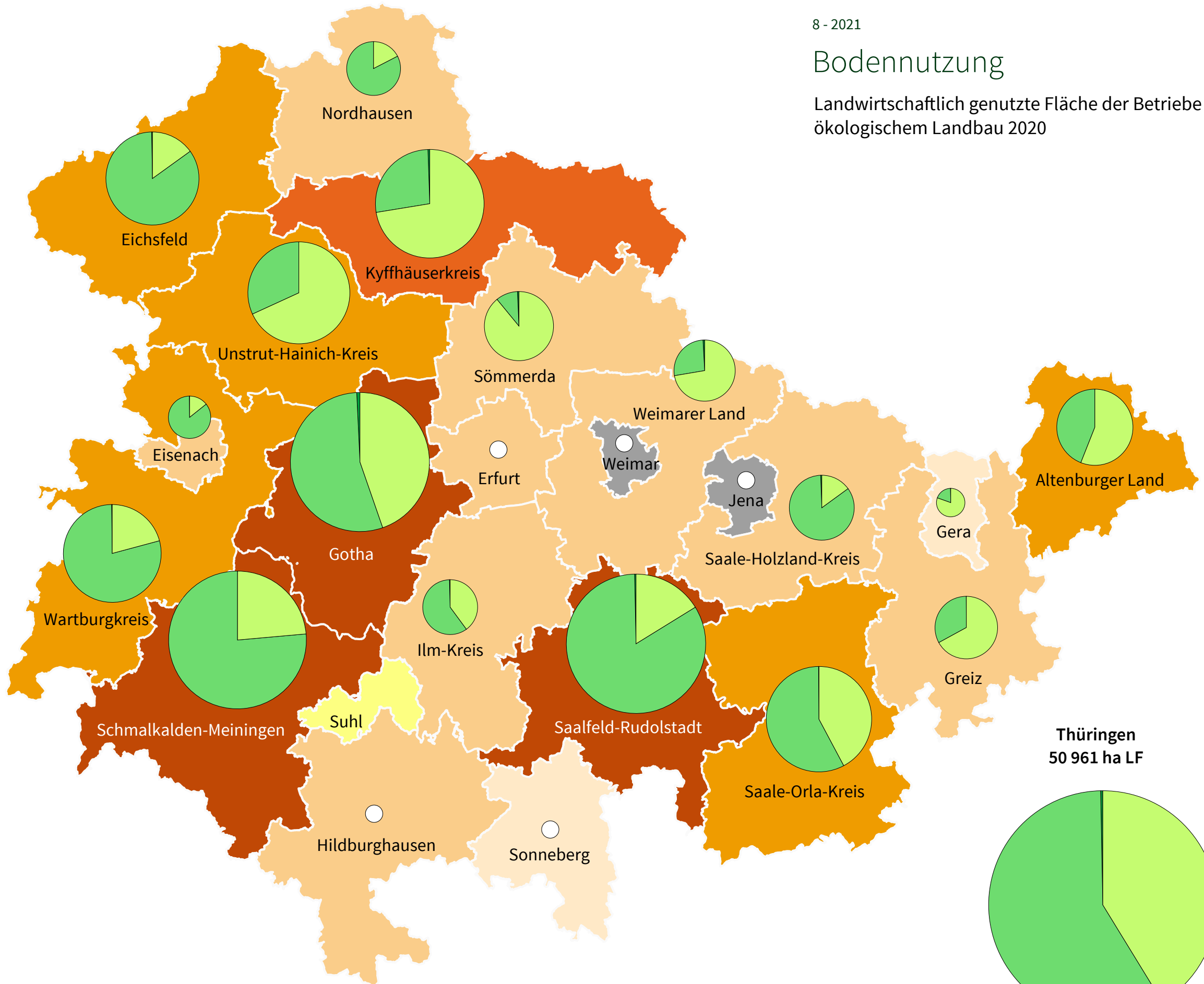
Landwirtschaftlich genutzte Fläche



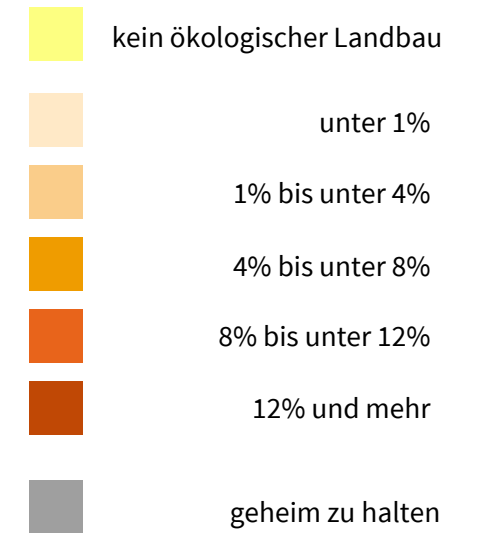
8 - 2021

# Bodennutzung

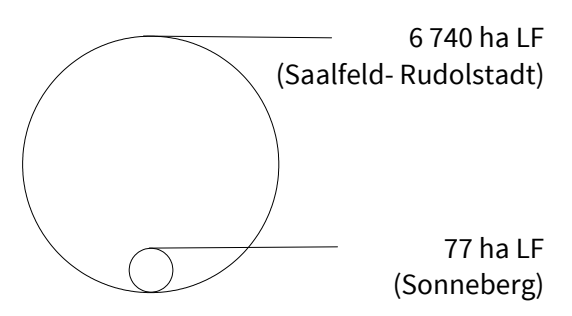
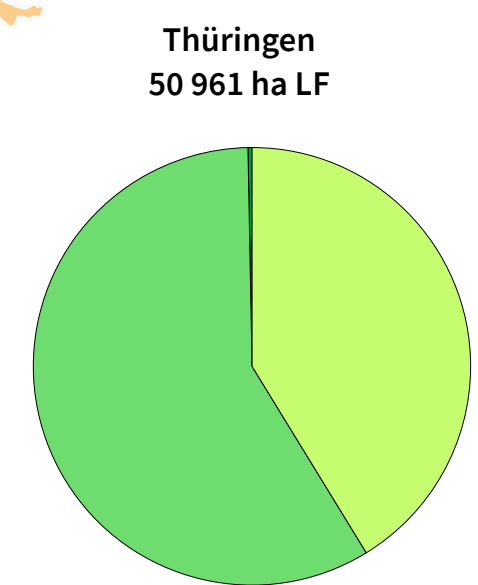
Landwirtschaftlich genutzte Fläche der Betriebe mit ökologischem Landbau 2020



Anteil der landwirtschaftlich genutzten Fläche der Betriebe mit ökologischem Landbau im Kreis an der LF Thüringens



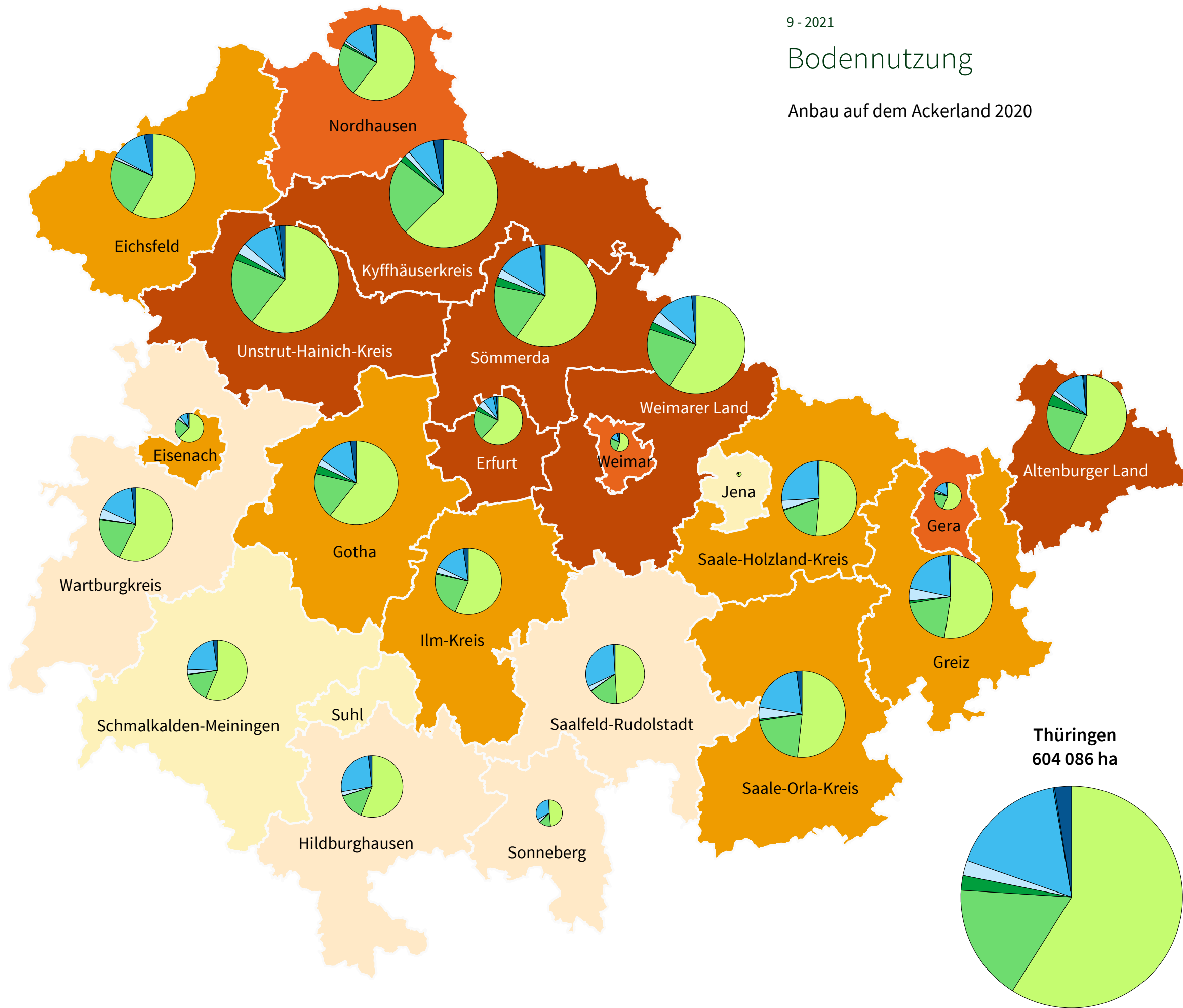
Landwirtschaftlich genutzte Fläche



9 - 2021

# Bodennutzung

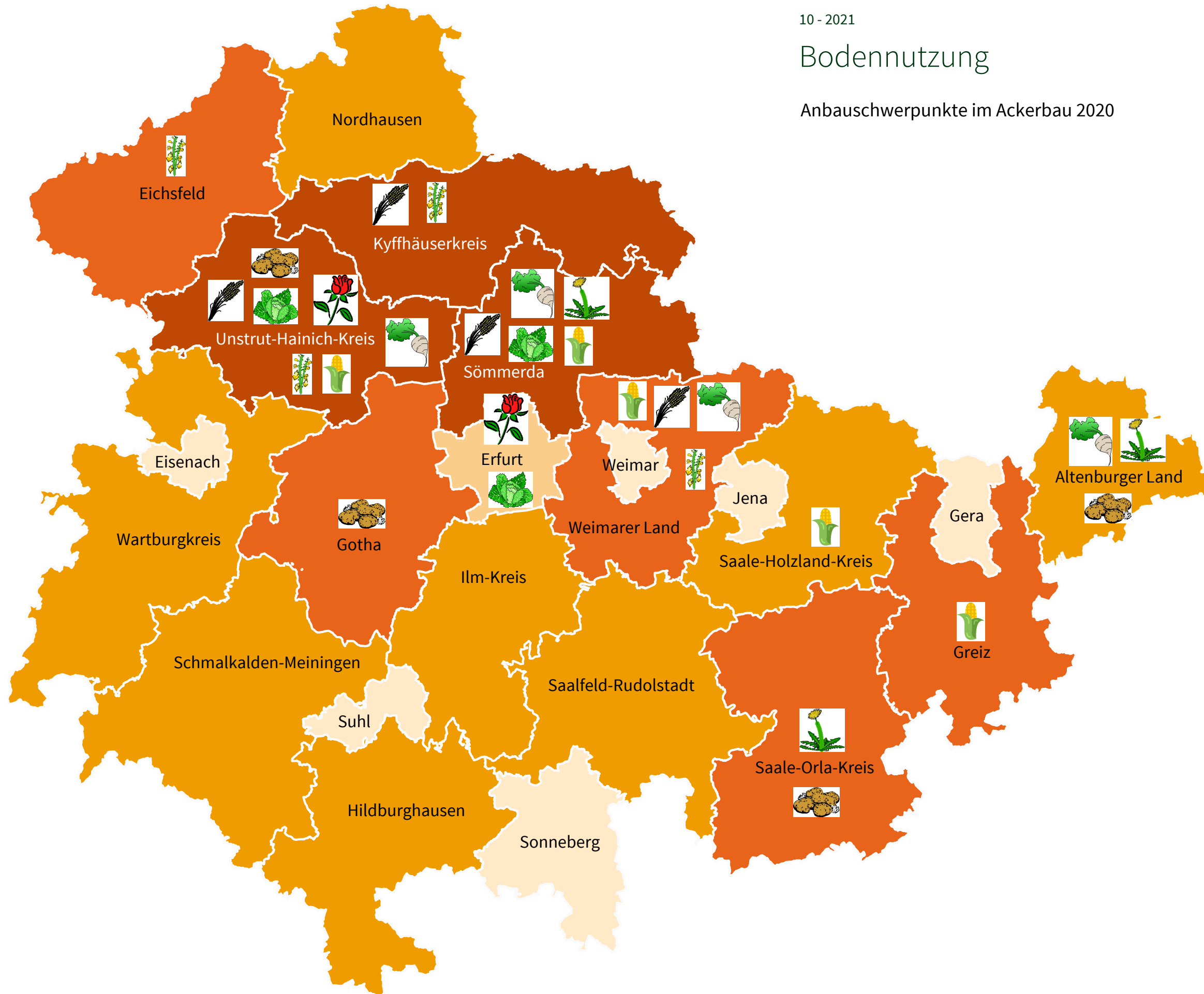
Anbau auf dem Ackerland 2020



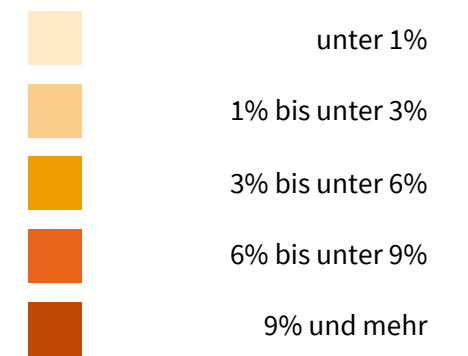
10 - 2021

# Bodennutzung

Anbauschwerpunkte im Ackerbau 2020



## Anteil des Ackerlandes im Kreis am Ackerland Thüringens



## Anbauschwerpunkte\*

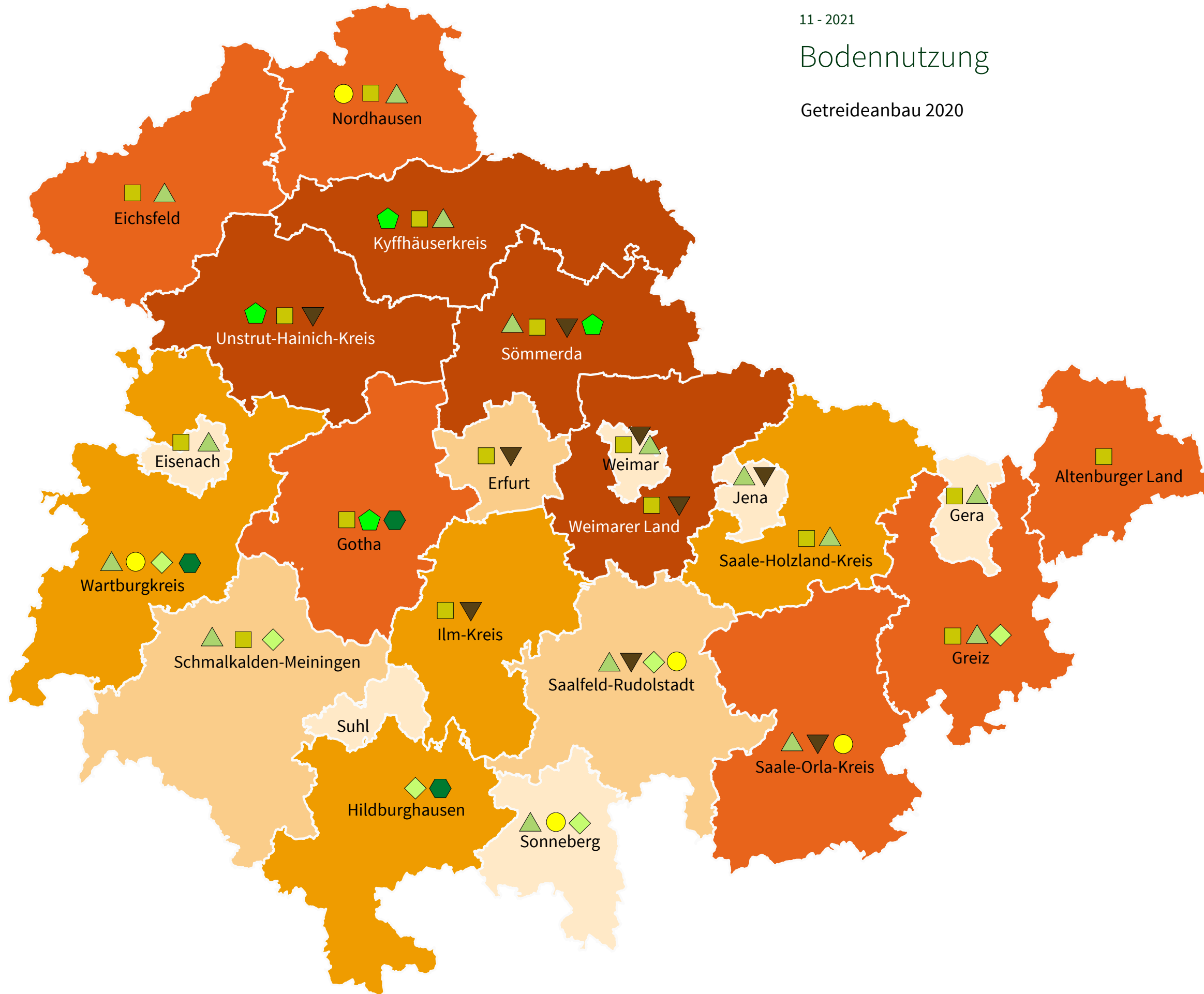
- Getreide
- Kartoffeln
- Winterraps
- Zuckerrüben
- Heil- und Gewürzpflanzen
- Gemüse
- Zierpflanzen
- Grün- und Silomais

\* Höchste Anteile an der jeweiligen gesamten Anbaufläche Thüringens

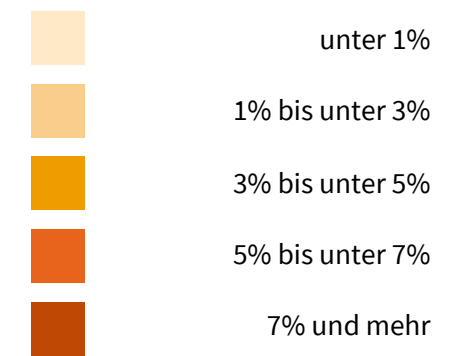
11 - 2021

# Bodennutzung

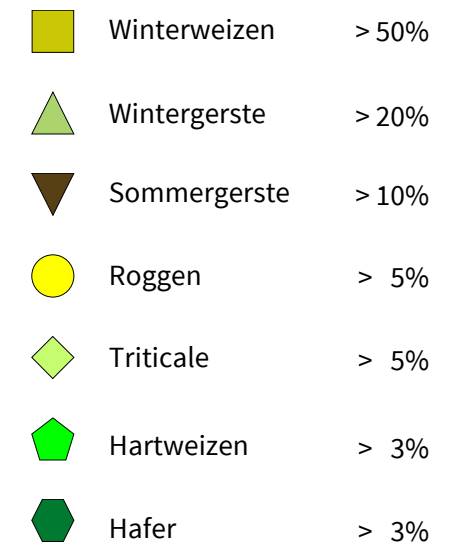
Getreideanbau 2020



## Anteil der Getreidefläche im Kreis an der Getreidefläche des Landes



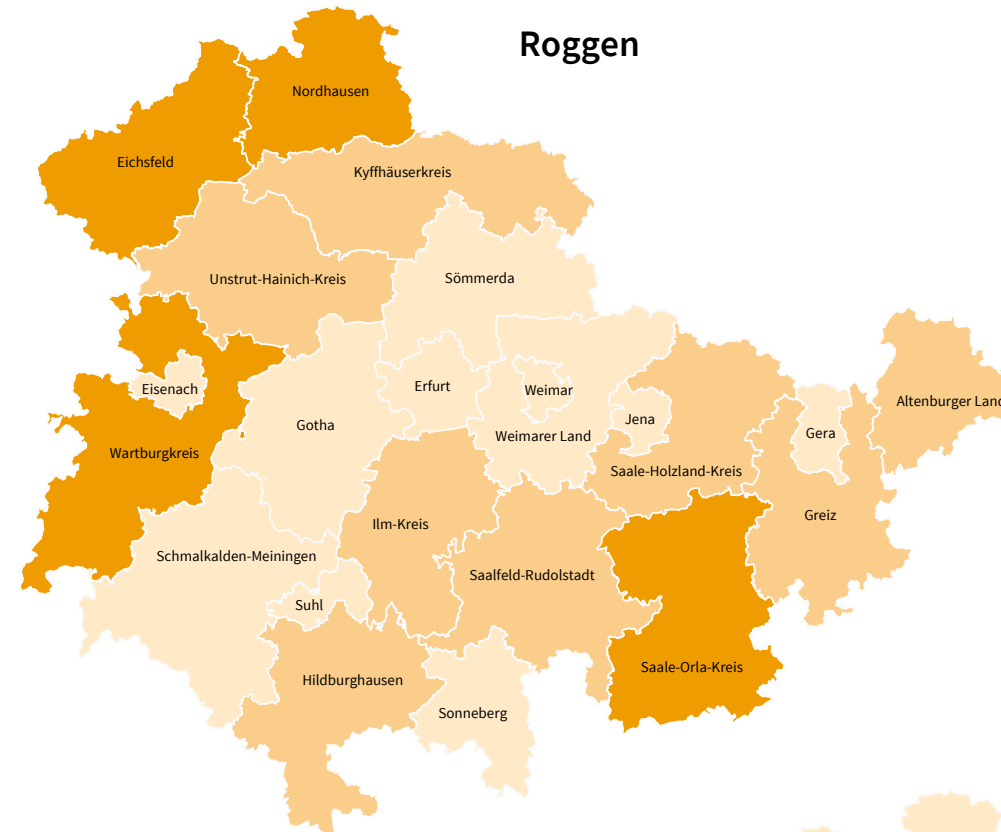
## Anteil der Getreideart an der Getreidefläche des Kreises



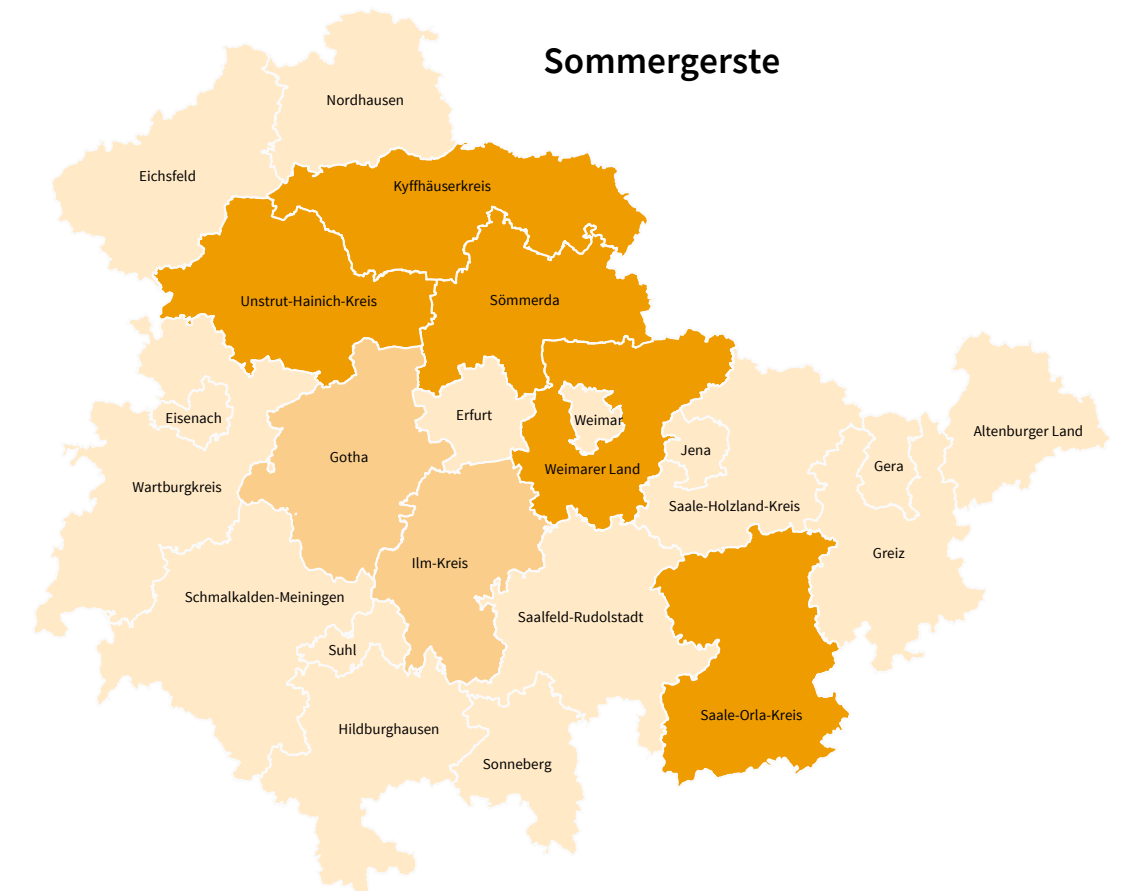
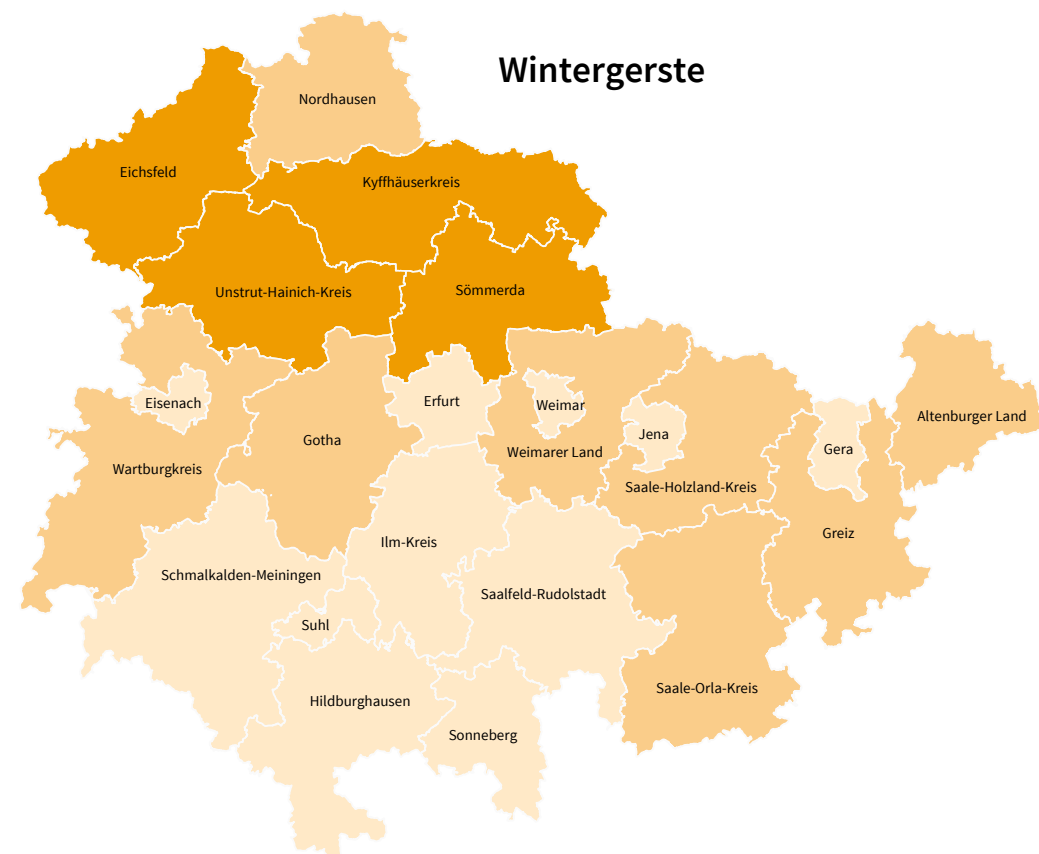

12 - 2021

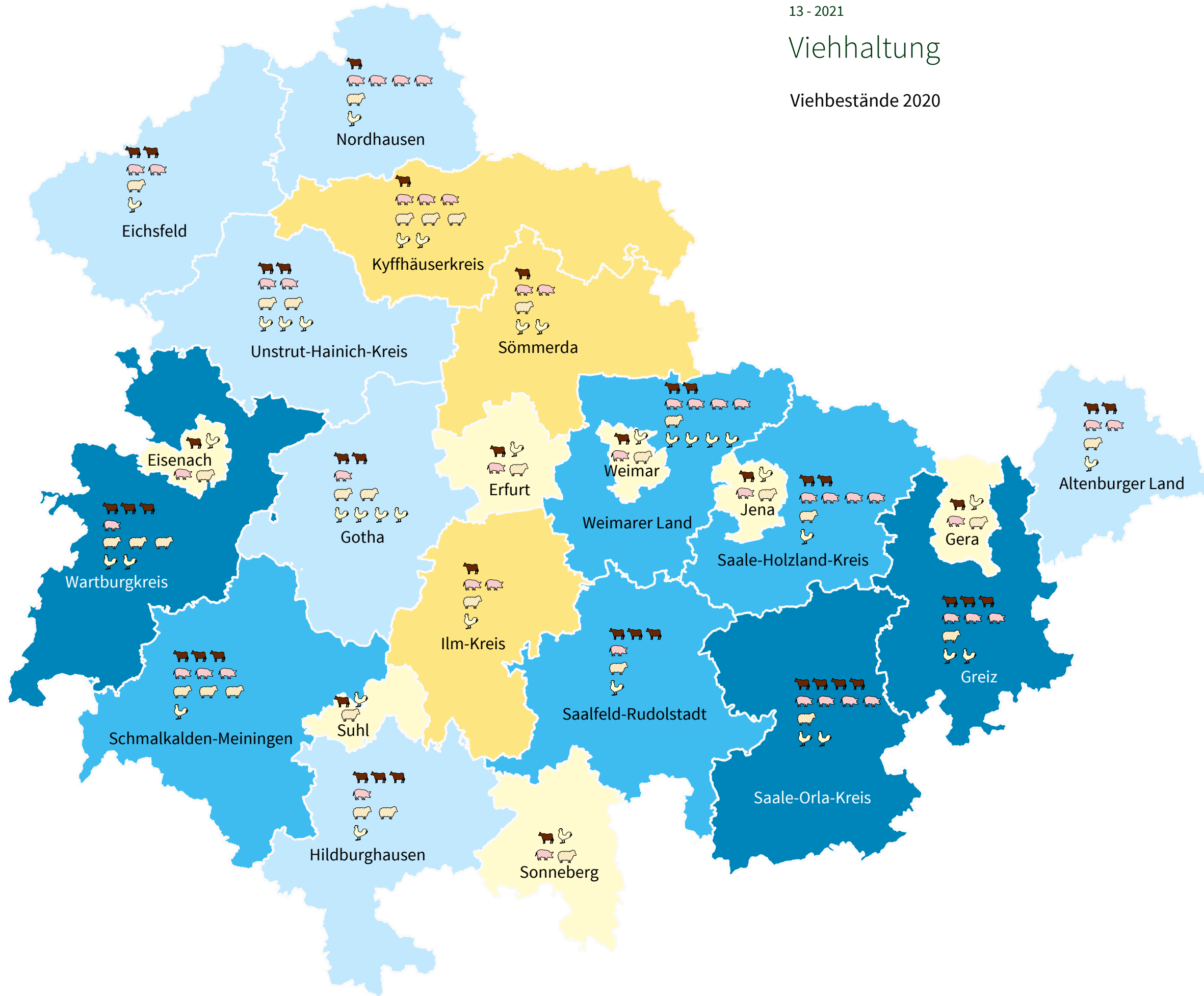
# Bodennutzung

Anbauschwerpunkte von Getreide 2020

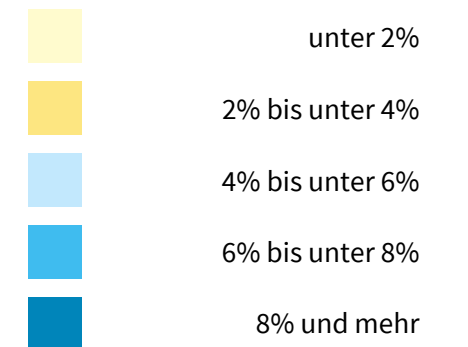


Anteil an der Anbaufläche  
des Landes

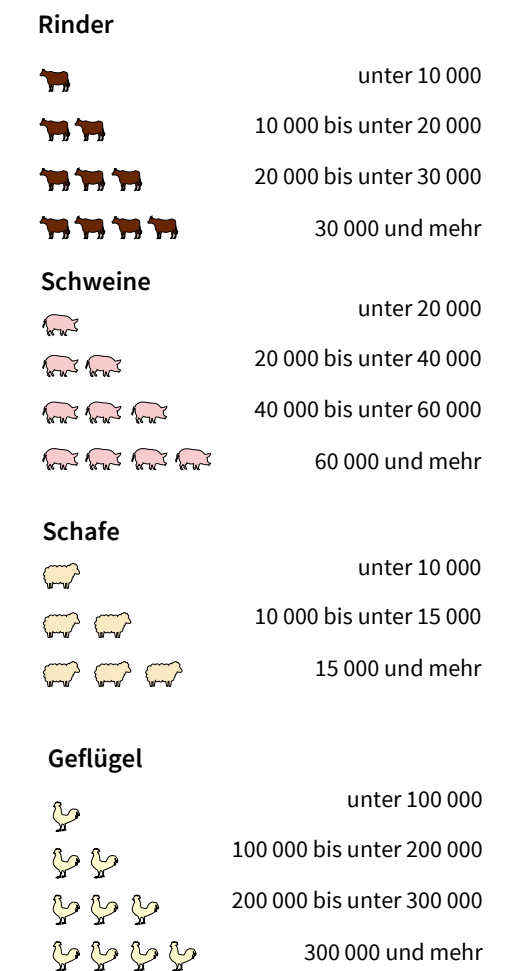




### Anteil der Großvieheinheiten im Kreis an den Großvieheinheiten des Landes



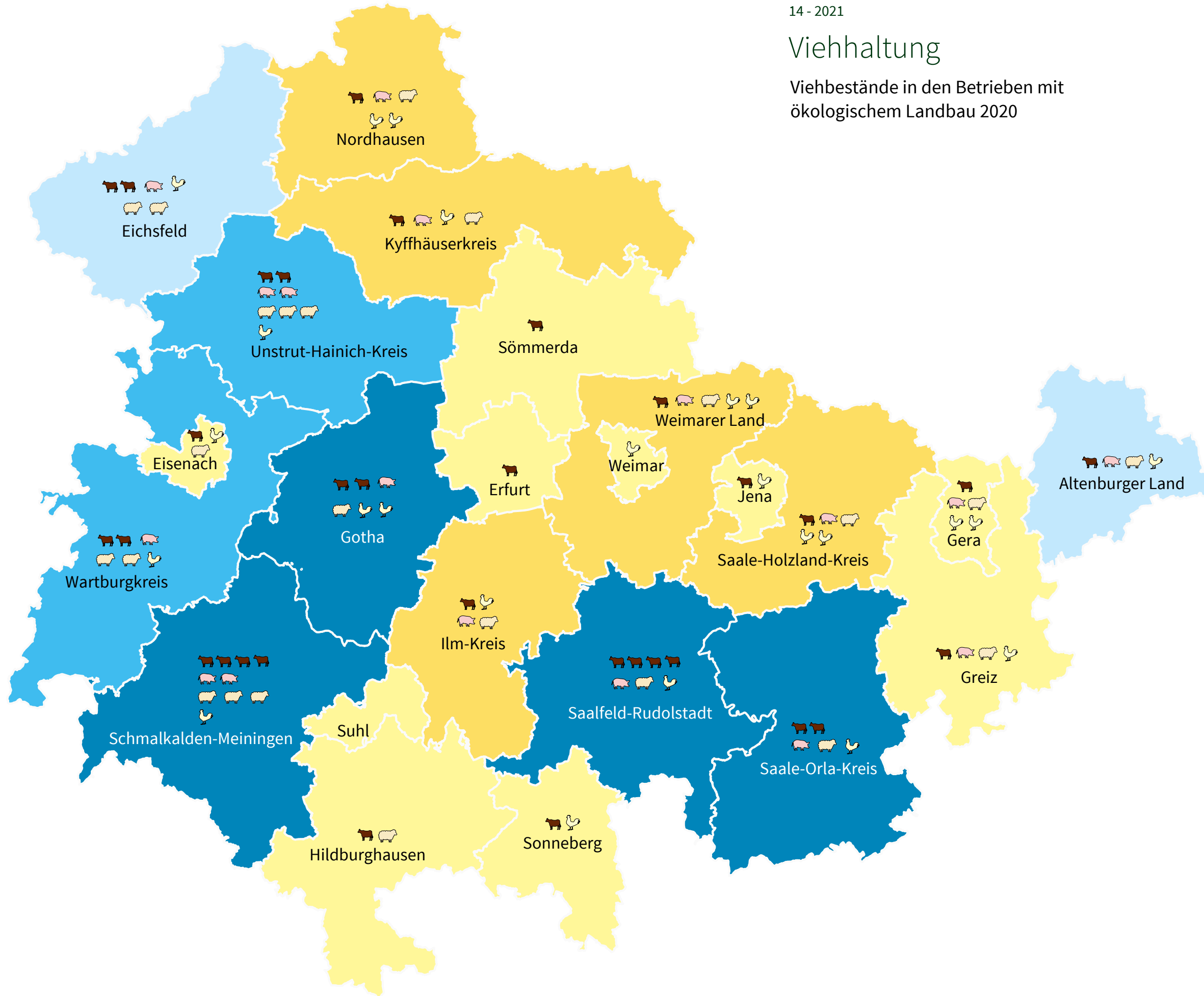
### Tierbestände



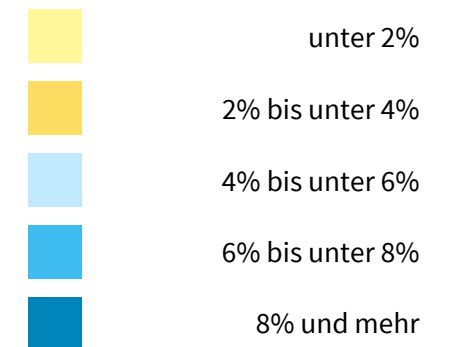
14 - 2021

# Viehhaltung

Viehbestände in den Betrieben mit ökologischem Landbau 2020



## Anteil der Großvieheinheiten im Kreis an den Großvieheinheiten des Landes



## Tierbestände

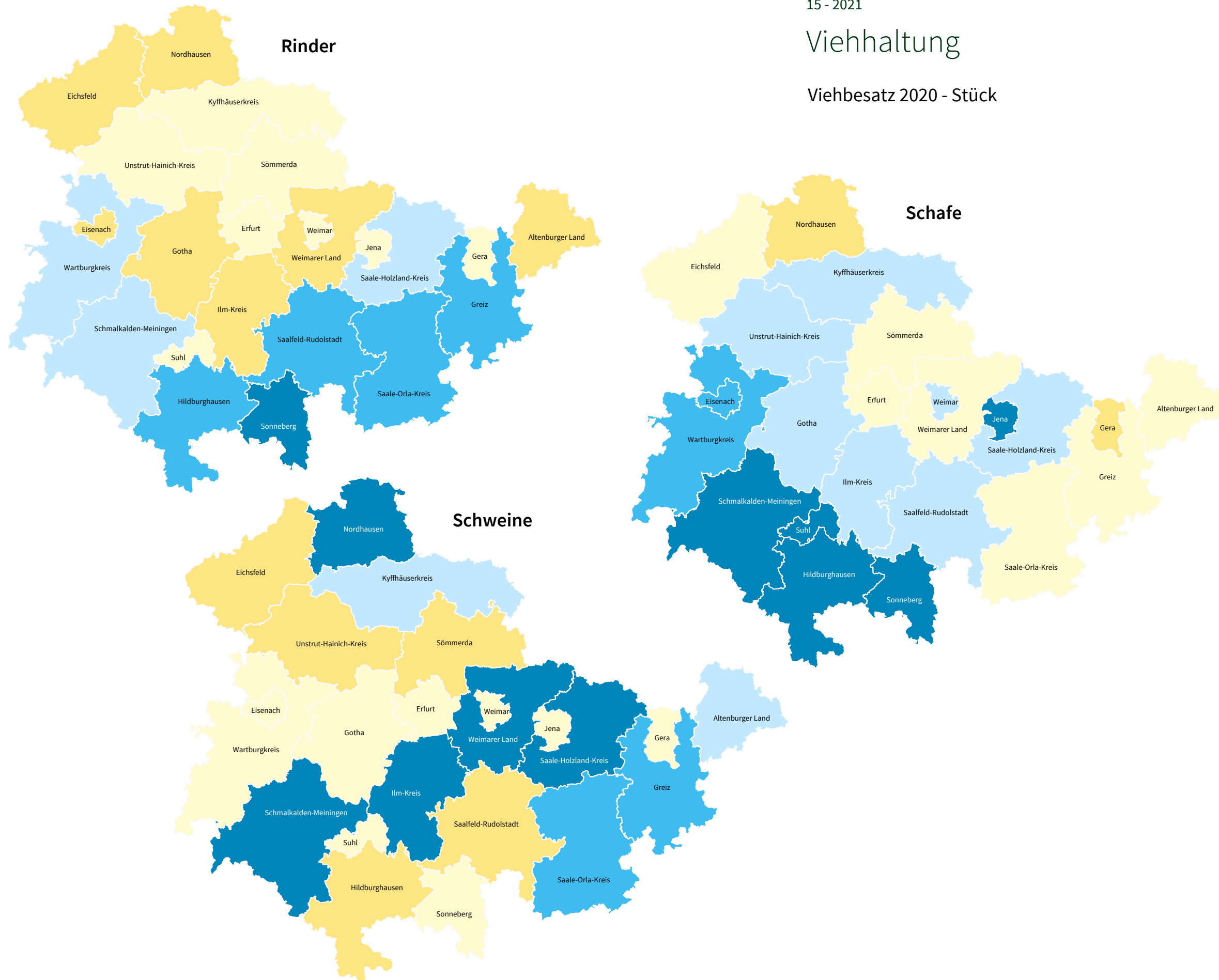




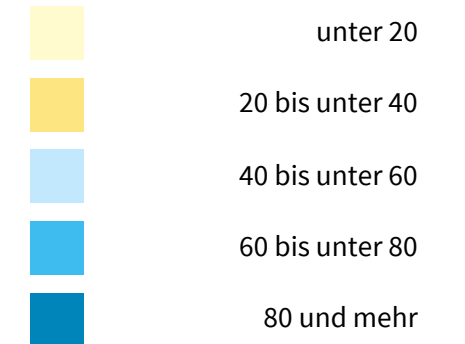
15 - 2021

# Viehhaltung

Viehbesatz 2020 - Stück

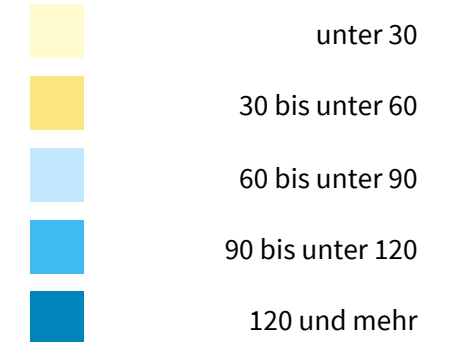


## Rinder je 100 ha LF



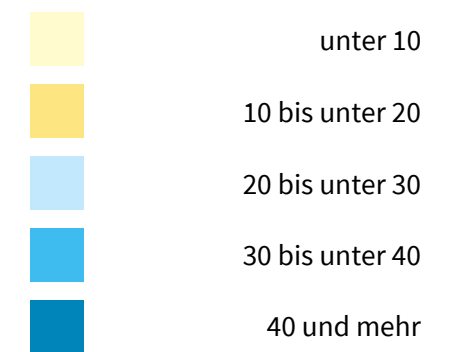
Landesdurchschnitt: 37

## Schweine je 100 ha LF



Landesdurchschnitt: 89

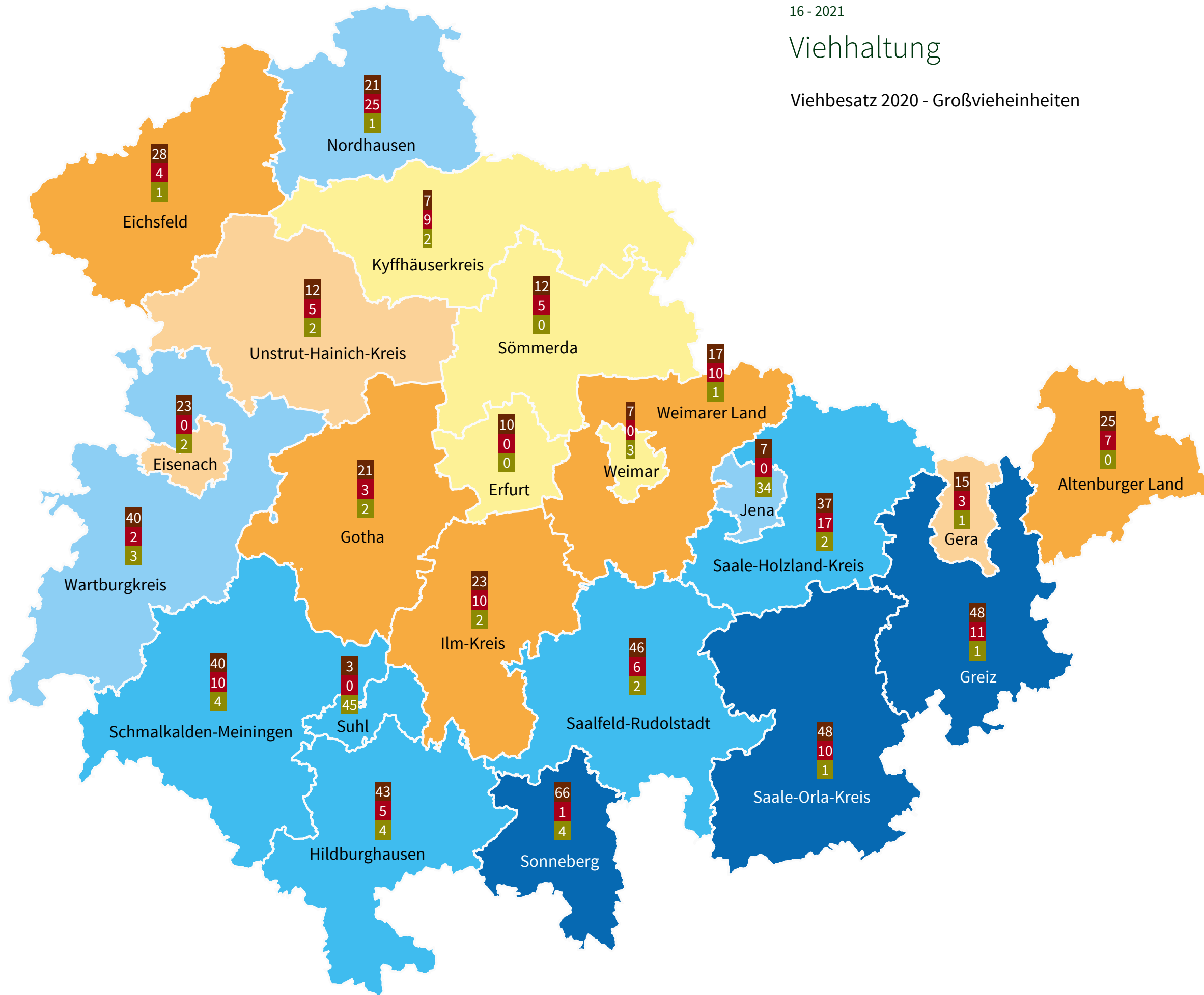
## Schafe je 100 ha LF



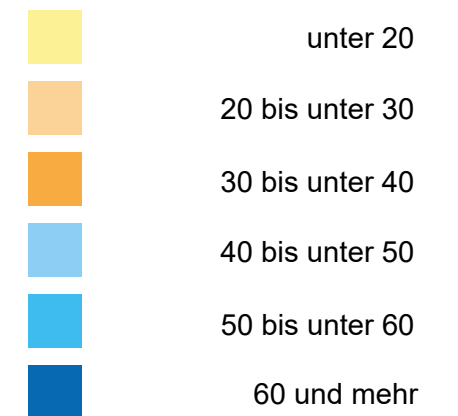
Landesdurchschnitt: 20

# Viehhaltung

Viehbesatz 2020 - Großvieheinheiten



## Großvieheinheiten je 100 ha LF



Landesdurchschnitt: 40

## Großvieheinheiten je 100 ha LF

Landesdurchschnitt:

