

Thüringen in Zahlen


Ausgabe 2023



Wahlen

Table with 6 columns: Merkmal, Europa-wahl am 26.5.2019, Bundestags-wahl am 26.9.2021, Landtags-wahl am 27.10.2019, Kreistags-wahlen am 26.5.2019, Gemeindevratswahlen am 26.5.2019. Rows include Wahlberechtigte, Wähler, Wahlbeteiligung in %, Gültige Stimmen, etc.

Sitzverteilung im Thüringer Landtag (Stand Oktober 2019)



1) Zweitstimmen – 2) Landesstimmen – 3) einschließlich Stadtratswahlen in den kreisfreien Städten

Landwirtschaft

Table with 5 columns: Merkmal, Einheit, 2021, 2022. Rows include Landwirtschaftliche Betriebe, Ackerland, Dauergrünland, Produktion von Getreide, Kartoffeln, etc.

Gewerbeanzeigen³⁾

Table with 5 columns: Merkmal, Einheit, 2021, 2022, 1. Halbjahr 2023. Rows include Anmeldungen, dar. Neuerrichtungen, Abmeldungen, dar. Aufgaben.

Bergbau und Verarbeitendes Gewerbe⁴⁾

Table with 4 columns: Merkmal, Einheit, 2021, 2022. Rows include Betriebe⁵⁾, Beschäftigte⁵⁾, Entgelte, Umsatz, Vorleistungsgüterproduzenten/Energie, etc.

1) Unternehmen mit mindestens 3000 Hennenhaltungsplätzen – 2) Ergebnisse der jeweiligen Viehbestandserhebung – 3) ohne Reisegewerbe – 4) Betriebe von Unternehmen mit im Allgemeinen 20 und mehr Beschäftigten – 5) Stand Ende September

Baugewerbe¹⁾

Table with 4 columns: Merkmal, Einheit, 2021, 2022. Rows include Betriebe (Vierteljahresdurchschnitt), Beschäftigte (Vierteljahresdurchschnitt), Geleistete Arbeitsstunden, Entgelte, Gesamtumsatz, Bauhauptgewerbe, Ausbaugewerbe.

Bautätigkeit

Table with 4 columns: Merkmal, Einheit, 2021, 2022. Rows include Gemeldete Baugenehmigungen, dar. Errichtung neuer Wohngebäude, Wohnungen, Veranschlagte Kosten der Bauwerke.

Gemeldete Baufertigstellungen

Table with 4 columns: Merkmal, Einheit, 2021, 2022. Rows include Insgesamt, dar. Errichtung neuer Wohngebäude, Wohnungen, Veranschlagte Kosten der Bauwerke.

Bestand am Jahresende²⁾

Table with 4 columns: Merkmal, Einheit, 2021, 2022. Rows include Wohngebäude³⁾, Wohnungen⁴⁾.

Ausfuhr und Einfuhr

Table with 4 columns: Erdteil, Einheit, 2021, 2022⁵⁾. Rows include Ausfuhr (Spezialhandel), Europa, Afrika, Amerika, Asien, Australien, Ozeanien und übrige Gebiete.

Einfuhr (Generalhandel)

Table with 4 columns: Merkmal, Mill. EUR, 2021, 2022. Rows include Europa, dar. Europäische Union (EU-27), Afrika, Amerika, Asien, Australien, Ozeanien und übrige Gebiete.

1) Betriebe von Unternehmen mit im Allgemeinen 20 und mehr Beschäftigten, im Ausbau von 2018 bis 2020 mit im Allgemeinen 23 und mehr Beschäftigten, ab 2021 mit im Allgemeinen 20 und mehr Beschäftigten – 2) Fortschreibung auf der Basis der endgültigen Ergebnisse der Gebäude- und Wohnungszählung 2011 – 3) einschließlich Wohnheime – 4) in Wohn- und Nichtwohngebäuden; einschließlich Wohnungen in Wohnheimen – 5) vorläufige Ergebnisse, Revisionsstand September 2023

Fremdenverkehr: Hotels, Hotels garnis, Gasthöfe, Pensionen¹⁾

Table with 6 columns: Merkmal, Einheit, 2022, 1. Halbjahr 2023²⁾. Rows include Betten³⁾, Ankünfte, Übernachtungen, Durchschn. Aufenthaltsdauer, Durchschn. Auslastung der angebotenen Betten/Schlafgelegenheiten.

Straßenverkehr

Table with 4 columns: Merkmal, Einheit, 2021, 2022. Rows include Bestand⁴⁾ an Personenkraftwagen, Lastkraftwagen, Unfälle mit Personenschaden, Verunglückte, davon Getötete, Verletzte.

Preise (Basis: 2020=100)

Table with 5 columns: Verbraucherpreisindex, 2021, 2022, 2023 (März, Juni). Rows include Nahrungsmittel und alkoholfreie Getränke, Alkoholische Getränke, Bekleidung und Schuhe, Wohnung, Wasser, Strom, Gas u. a. Brennstoffe, Möbel, Leuchten, Geräte u. a. Haushaltszubehör, Gesundheit, Verkehr, Freizeit, Unterhaltung und Kultur, Bildungswesen, Gaststätten- und Beherbergungsdienstleistungen, Andere Waren und Dienstleistungen, Insgesamt.

1) Betriebe mit 10 und mehr Betten – 2) vorläufige Ergebnisse – 3) angebotene Betten im Monat Juli – 4) Quelle: Kraftfahrt-Bundesamt; jeweils 1.1. des Folgejahres – 5) ab 1.1.2008 nur noch angemeldete Fahrzeuge ohne vorübergehende Stilllegungen/Außerbetriebsetzungen

Verzeichnis der Veröffentlichungen (Bestell-Nr. 40001)

mit ausführlichen Hinweisen (u. a. mit Bestell-Nr., Erscheinungsfolge, regionaler Gliederung und Herausgabetermin) über alle Publikationen des jeweiligen Jahres; kann kostenlos angefordert werden.

Statistische Monatshefte Thüringen (Bestell-Nr. 40301) Monatlich erscheinende Publikation, die über die Grenzen einzelner Fachgebiete hinaus einen Überblick über aktuelle Geschehnisse der wirtschaftlichen und sozialen Entwicklung bietet.

Statistisches Jahrbuch Thüringen (Bestell-Nr. 40101) Zum Jahresende 2024 erscheint der 32. Jahrgang des Statistischen Jahrbuches, der vorwiegend Angaben für das Jahr 2023 enthält und einen breiten Überblick zur jüngsten Entwicklung Thüringens vermittelt.

Thüringen heute (Wirtschaft · Staat · Gesellschaft) (Bestell-Nr. 80112) Regelmäßig am Jahresende erscheinende 50-seitige Broschüre im Faltblatt-Format, auch als „Mini-Jahrbuch“ bezeichnet.

Kreiszahlen für Thüringen (Bestell-Nr. 40501) Jährliche Veröffentlichung mit zusammenhängender Darstellung wichtiger Daten aus den einzelnen Sachgebieten auf Kreisebene.

Statistische Berichte Die Statistischen Berichte erscheinen mit aktuellen Informationen aus allen Sachgebieten der amtlichen Statistik. Im Wesentlichen handelt es sich um Tabellenmaterial mit methodischen Erläuterungen und Hinweisen.

Elektronische Veröffentlichungen Im Internet bietet das TLS umfangreiche Daten für Thüringen sowie seine Kreise und Gemeinden an, dazu Pressemitteilungen des TLS und viele weitere Informationen um die Statistik.

Sonstige Veröffentlichungen sind im „Verzeichnis der Veröffentlichungen“ angezeigt. Hierzu gehören eine Reihe von Verzeichnissen sowie Darstellungen der wirtschaftlichen Entwicklung, der Thüringen-Atlas und dessen Spezialausgaben zu Finanzen und Personal der Kommunen, zur Wirtschaft, Landwirtschaft sowie zu Umwelt und Energie.

Auskunfts- und Beratungsdienst Anfragen, ob persönlich, fernmündlich, schriftlich, über E-Mail oder Telefax vorgetragen, werden von uns entsprechend dem zur Verfügung stehenden Datenfonds umgehend bearbeitet bzw. beantwortet.

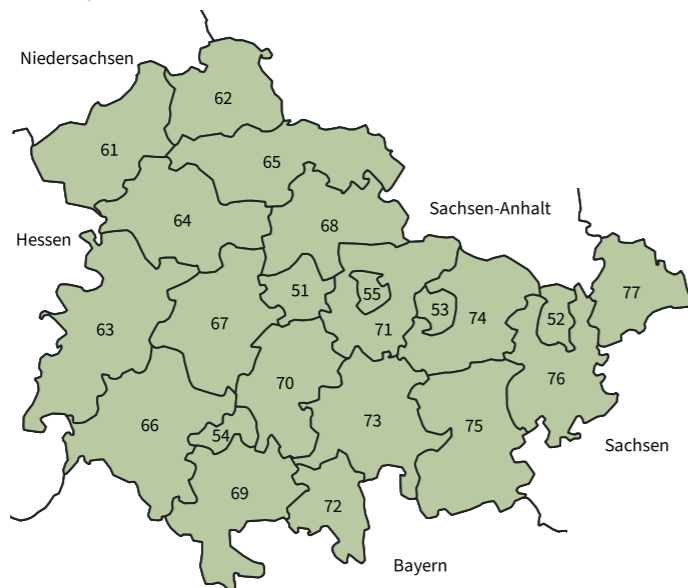
Qualität Das Thüringer Landesamt für Statistik hat stets den Anspruch, alle Daten in höchster Qualität zu veröffentlichen. Sollte nach der Herausgabe dieser Veröffentlichung ein Fehler bekannt werden, wird dieser mit einem Hinweis für den Nutzer (R=Berichtigung) in der Online-Version umgehend korrigiert.

Herausgeber Thüringer Landesamt für Statistik Europaplatz 3, 99091 Erfurt Postfach 90 01 63, 99104 Erfurt Telefon: +49 361 57 331-96 42; Telefax +49 361 57 331-96 99 E-Mail: auskunft@statistik.thueringen.de Internet: www.statistik.thueringen.de Bestell-Nr.: 80 100

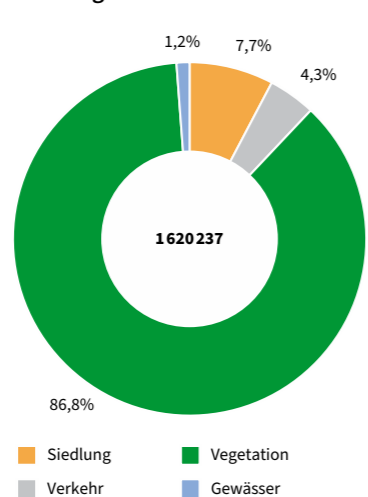
Titelfoto: Thomas Wolter – pixabay.com © Thüringer Landesamt für Statistik, Erfurt 2023 Vervielfältigung und Verbreitung, auch auszugsweise, mit Quellenangabe gestattet.

um 470 n. Chr.	Gründung des Stammstaates Thüringen
531	Eroberung Thüringens durch die Franken und Sachsen
640	Thüringer machen sich von der Oberherrschaft der Franken unabhängig
742	Gründung des Bistums Erfurt (nur wenige Jahre existent)
um 1130	Ludowinger erlangen die Landgrafenwürde (Wartburg)
1247	Die sächsischen Wettiner treten die Nachfolge der Ludowinger als Herrscher Thüringens an.
1392	Gründung der Universität von Erfurt
1517	Thüringen wird zu einem Kernland der Reformation.
1524 – 25	Bauernkriege breiten sich auf Thüringen aus (Mühlhausen); Schlacht von Frankenhausen; Hinrichtung Thomas Müntzers
1558	Erhebung der Hohen Schule Jena (gegründet 1548) zur Universität
1618 – 48	Rückgang der Bevölkerung Thüringens im Dreißigjährigen Krieg um fast die Hälfte
1817	Das Wartburgfest deutscher Studenten wird zur Demonstration für Freiheit und Einheit.
1869	Gründung der Sozialdemokratischen Arbeiterpartei in Eisenach
1918	Abdankung der Regenten in den thüringischen Fürstentümern
1920	Vereinigung der 7 Nachfolgestaaten (ohne Gebiet Coburg) zum Land Thüringen (ohne den preußischen Regierungsbezirk Erfurt und den Kreis Herrschaft Schmalkalden)
1921	Erste Verfassung des Freistaates Thüringen
1923	Gewaltsame Absetzung der Arbeiterregierung
1937	Errichtung des Konzentrationslagers Buchenwald bei Weimar
1945	Besetzung des Landes durch amerikanische Truppen; ab Juli laut Krimkonferenz von Jalta Teil der sowjetischen Besatzungszone; Eingliederung preußischer Gebiete
1946	Landtagswahlen in Thüringen; neue Verfassung
1951	Erfurt wird Landeshauptstadt.
1952	Beschluss des Thüringer Landtages zur Schaffung der Bezirke Erfurt, Gera und Suhl auf dem Territorium des Landes
1990	Neubildung des Landes Thüringen; Beitritt Thüringens und der anderen vier ostdeutschen Länder zur Bundesrepublik am 3. Oktober
1991	Erfurt wird wieder Landeshauptstadt.
1993	Verabschiedung der Verfassung des Freistaates Thüringen auf der Wartburg (in Kraft getreten durch Volksentscheid 1994)
1994	Wiedegründung der Erfurter Universität, 178 Jahre nach ihrer Schließung; Gründung des Bistums Erfurt
1998	Thüringen gliedert sich in 17 Landkreise und 6 kreisfreie Städte.
2000	Aufnahme der Wartburg in die Liste des UNESCO-Weltkulturerbes
2004	Brand in der Herzogin-Anna-Amalia-Bibliothek Weimar (Wiedereröffnung im Oktober 2007)
2011	Papst Benedikt XVI besucht Erfurt und die Wallfahrtskirche von Eitzelsbach
2021	Seit dem 1. Juli 2021 gehört Eisenach wieder zum Wartburgkreis. Damit hat der Freistaat Thüringen noch 5 kreisfreie Städte und 17 Landkreise.

Thüringen und seine Kreise (Stand: 31.12.2022)



Nutzung der Bodenfläche am 31.12.2022¹⁾



Fläche insgesamt (km ²)	16202
Bevölkerungsdichte (Einwohner je km ²)	131
Gemeinden (Anzahl) mit ... bis unter ... Einwohner	
unter 500	263
500 – 1000	124
1000 – 2000	68
2000 – 5000	76
5000 – 10000	65
10000 – 50000	31
50000 – 100000	2
100000 und mehr	2
Gemeinden insgesamt	631

1) Umstellung auf das „Amtliche Liegenschaftskataster-Informationssystem“ (ALKIS[®])

Verwaltungsgliederung am 31.12.2022

Kreis-Nr. 16 0 ..	Kreis	Fläche ¹⁾ in km ²	Städte und Gemeinden		Bevöl- kerung
			ins- gesamt	darunter Städte ²⁾	
Kreisfreie Städte					
51	Stadt Erfurt	270	1	1	214 969
52	Stadt Gera	152	1	1	93 634
53	Stadt Jena	115	1	1	111 191
54	Stadt Suhl	142	1	1	37 009
55	Stadt Weimar	84	1	1	65 620
Landkreise					
61	Eichsfeld	943	68	3	100 091
62	Nordhausen	714	15	4	82 444
63	Wartburgkreis	1371	32	9	159 539
64	Unstrut-Hainich-Kreis	980	30	4	102 256
65	Kyffhäuserkreis	1038	28	8	73 690
66	Schmalkalden-Meiningen	1251	39	8	123 939
67	Gotha	936	30	5	134 941
68	Sömmerda	807	38	7	69 646
69	Hildburghausen	938	32	7	61 926
70	Ilm-Kreis	805	16	5	106 776
71	Weimarer Land	804	39	8	83 179
72	Sonneberg	461	8	5	56 922
73	Saalfeld-Rudolstadt	1009	26	8	101 494
74	Saale-Holzland-Kreis	815	91	8	83 234
75	Saale-Orla-Kreis	1151	59	12	79 178
76	Greiz	846	45	9	96 381
77	Altenburger Land	569	30	5	88 787
Thüringen insgesamt		16202	631	120	2126 846

1) Umstellung auf das „Amtliche Liegenschaftskataster-Informationssystem“ (ALKIS[®]) – 2) darunter auch Landgemeinden, die die Bezeichnung „Stadt“ nicht führen

Bevölkerung

Merkmal	Einheit	2021	2022
Bevölkerung insgesamt	Anzahl	2 108 863	2 126 846
männlich	Anzahl	1 043 936	1 051 482
weiblich	Anzahl	1 064 927	1 075 364
Ledig	%	41,2	42,3
Verheiratet ¹⁾	%	42,7	41,8
Verwitwet ¹⁾	%	8,1	8,0
Geschieden ¹⁾	%	8,0	7,9
Ausländer	Anzahl	123 146	161 291
Lebendgeborene	Anzahl	15 377	14 131
Gestorbene	Anzahl	34 830	32 795
Eheschließungen	Anzahl	7 728	8 534
Ehescheidungen	Anzahl	3 285	3 337
Überschuss der Zu- bzw. Fortzüge (-)	Anzahl	8 480	37 070

Altersaufbau der Bevölkerung am 31.12.2022



1) Ausweisung der Lebenspartnerschaften; verheiratet einschließlich Lebenspartner (LP) lebend; verwitwet einschließlich LP verstorben; geschieden einschließlich Lebenspartnerschaft aufgehoben

Volkswirtschaft

Merkmal	Einheit	2021	2022
Bruttoinlandsprodukt (BIP) ^{1) 2)}	Mrd. EUR	66,4	71,4
Veränderung zum Vorjahr (preisbereinigt)	%	2,0	1,5
BIP je Erwerbstätigen ^{1) 2) 3)}	1000 EUR	65,2	69,7
Schulden des Landes ⁴⁾	Mrd. EUR	16,8	16,3
Schulden der Gemeinden/ Gemeindeverbände ⁴⁾	Mrd. EUR	1,3	1,2

Erwerbstätigkeit⁵⁾

Merkmal	Einheit	2021	2022
Erwerbstätige insgesamt	1000	1017	1020
männlich	1000	540	545
weiblich	1000	477	475
davon Land- und Forstwirtschaft, Fischerei	%	1,6	1,9
Produzierendes Gewerbe dar. Baugewerbe	%	31,8	31,5
Handel, Gastgewerbe und Verkehr	%	7,6	7,6
sonstige Dienstleistungen	%	44,0	43,7
Erwerbstätige, bezogen auf die Bevölkerung	%	48,8	48,9

Arbeitsmarkt⁶⁾

Merkmal	Einheit	2021	2022
Arbeitslose insgesamt	Anzahl	62 249	58 172
männlich	Anzahl	35 069	32 190
weiblich	Anzahl	27 180	25 983
Arbeitslosenquote ⁷⁾	%	5,6	5,3
Gemeldete Arbeitsstellen ⁸⁾	Anzahl	20 242	21 308

1) vorläufige Ergebnisse; Berechnungsstand Februar 2023 – 2) jeweilige Preise – 3) Erwerbstätige am Arbeitsort – 4) Kassenkredite, Wertpapier-schulden und Kredite beim nicht-öffentlichen und beim öffentlichen Bereich der Kernhaushalte der Gemeinden und GV und des Landes – 5) 1%-Mikrozensus-Stichprobe; Erstergebnisse – 6) Quelle: Statistik der Bundesagentur für Arbeit; Jahresdurchschnitt; Datenstand Dezember 2022 – 7) bezogen auf alle zivilen Erwerbspersonen – 8) ohne zugelasene kommunale Träger; einschließlich Kooperationspartnerstellen

Bildung

Merkmal	2021/22	2022/23
Allgemeinbildende Schulen	871	867
Schüler an Grundschulen	68 202	70 207
Regelschulen ¹⁾	45 766	47 293
Gymnasien ²⁾	49 290	50 388
Förderschulen	6 815	6 899
sonstigen Schulen	29 255	30 853
Berufsbildende Schulen	98	96
Schüler an Berufsschulen	26 257	26 468
Berufsfachschulen	12 370	11 765
Fachoberschulen	1 560	1 497
beruflichen Gymnasien	3 099	3 029
Fachschulen	4 748	4 656
Einrichtungen für Behinderte	1 085	1 011
Hochschulen³⁾	13	13
Studierende ⁴⁾ insgesamt	124 918	135 974
männlich	50 609	54 383
weiblich	74 309	81 591
Ausländer	19 072	22 131

Gesundheits- und Sozialwesen

Merkmal	Einheit	2021	2022
Medizinische Versorgung			
Krankenhäuser	Anzahl	44	...
Krankenbetten	Anzahl	15 331	...
Berufsausübende Ärzte ⁵⁾	Anzahl	9 657	9 636
Einwohner ⁶⁾ je Arzt	Anzahl	218	221
Berufsausübende Zahnärzte ⁷⁾	Anzahl	1 853	1 797
Einwohner ⁶⁾ je Zahnarzt	Anzahl	1 138	1 184
Apotheker ^{8) 9)}	Anzahl	1 335	1 341
Einwohner ⁶⁾ je Apotheker ⁸⁾	Anzahl	1 580	1 586
Öffentliche Sozialleistungen			
Ausgaben der Sozialhilfe ¹⁰⁾	Mill. EUR	125	113
Ausgaben der öffentlichen Kinder- und Jugendhilfe	Mill. EUR	1 281	...
Erwerbsfähige Leistungsberechtigte nach SGB II ¹¹⁾	Anzahl	83 344	80 678
Nicht erwerbsfähige Leistungsberechtigte nach SGB II ¹¹⁾	Anzahl	27 586	27 786
Haushalte mit Wohngeld ^{12) 13)}	Anzahl	18 345	...
Durchschnittliches monatliches Wohngeld ^{12) 13)}	EUR	143	...
Wohngeldrechtliche Teilhaushalte ^{13) 14)}	Anzahl	710	...

1) einschl. Schulen mit Regelschulteil – 2) einschl. Schulen mit Gymnasialschulteil – 3) Wintersemester – 4) Ab Wintersemester 2019/20: Personen mit den Geschlechtsangaben „divers“ u. „ohne Angabe“ (nach § 22 Abs. 3 PStG) werden in Geheimhaltungsfällen per Zufallsprinzip dem männl. oder weibl. Geschl. zugeordnet. – 5) Quelle: LÄK Thüringen – 6) bezogen auf die Bev. am 31.12. – 7) Quelle: LZK Thüringen – 8) in öffentl. Apotheken – 9) Quelle: Landesapothekerkammer – 10) ab 2017 ohne Ausgaben für die Grundsicherung im Alter u. bei Erwerbsminderung; ab 2020 ohne Ausgaben der Eingliederungshilfe – 11) Quelle: BA, Datenstand: April 2023 – 12) ohne wohngeldrechtl. Teilhaushalte – 13) ab 2020 Veröffentl. der Ergebnisse unter Einsatz des Geheimhaltungsverfahrens der 5er-Rundung – 14) ein wohngeldrechtl. Teilhaushalt ist der Teil eines Haushaltes mit wohngeldberechtigten Mitgliedern. – ... lag bei Redaktionsschluss nicht vor